


## MAISON

Bourgogne-Franche-Comté, Doubs  
Besançon  
îlot des Martelots - 3 rue Péclet

Dossier IA25000443 réalisé en 1996 revu en  
2006

Auteur(s) : Christiane Roussel



## Historique

Propriété du chapitre de la cathédrale Saint-Jean, la maison accueillait, sous l'Ancien Régime, le four à pain de la Grande Chanterrie. Sur une élévation de façade, datée 1715, conservée dans les requêtes en voirie de la ville, l'édifice présente cinq travées, une arcade boutiquière, et deux étages carrés. En 1730, probablement en vue de la reconstruction au moins partielle de la maison et suite à l'achat de parcelles voisines, une autre élévation de façade conservée dans le même fonds montre un édifice beaucoup plus large sur rue, comprenant cette fois huit travées à l'étage, deux arcades boutiquières en rez-de-chaussée, mais un seul étage carré. L'édifice a été surélevé de deux étages carrés au 19<sup>e</sup> siècle, dont une surélévation en retrait avec balcon entraînant la construction d'un escalier de distribution extérieur suspendu. Le monogramme LC, en lettres gothiques, situé sur le médaillon sommant la porte d'entrée gauche, a été sans doute gravé à la même époque. Les arcades boutiquières, dans lesquelles ont été aménagées des fenêtres, ont été murées à une période indéterminée entre le 19<sup>e</sup> et le 20<sup>e</sup> siècle.

**Période(s) principale(s)** : 1<sup>ère</sup> moitié 18<sup>e</sup> siècle

**Période(s) secondaire(s)** : 19<sup>e</sup> siècle

**Auteur(s) de l'oeuvre** :  
maître d'oeuvre inconnu ()

## Description

La maison, bâtie sur un sous-sol voûté d'arêtes, est distribuée par un couloir en position décentrée et un escalier dans oeuvre en charpente situé au fond et à gauche du couloir. Un escalier extérieur dessert les deux étages de surélévation. La façade sur rue est en pierre de taille et celle sur cour en moellon enduit. Les logis sur cour en moellon et pan de bois enduit comprennent un bûcher en rez-de-chaussée et sont distribués par une coursière.

## Éléments descriptifs

**Murs** : calcaire, bois, moellon, pierre de taille, pan de bois, enduit

**Toit** : tuile plate

**Étages** : sous-sol, 3 étages carrés

**Couvrement** : voûte d'arêtes

**Élévation** : élévation ordonnancée

**Escaliers** : escalier dans-oeuvre, escalier tournant à retours sans jour, en charpente; escalier de distribution extérieur, escalier tournant à retours avec jour, en charpente suspendu

**Typologie** : maison avec escalier principal dans-oeuvre et couloir

## Décor

**Techniques** : sculpture

**Représentations** : monogramme, médaillon, coquille

**Précision sur les représentations** :

Un médaillon surmonté d'une coquille orne les deux portes d'entrée. Sur celui de droite se trouve le monogramme LC.

## Sources documentaires

### Bibliographie

- **Les sources documentaires sont consultables dans le dossier numérisé, accessible dans la rubrique "Informations complémentaires".**

### Informations complémentaires

- **Voir le dossier initial numérisé** : <https://patrimoine.bourgognefranchecomte.fr/gtrudov/IA25000443/index.htm>

### Observations :

L'intérêt de cette maison est surtout de nature historique, puisque sous l'Ancien Régime elle abritait le four à pain de la Grande Chantrerie dépendant du chapitre de la cathédrale Saint-Jean.

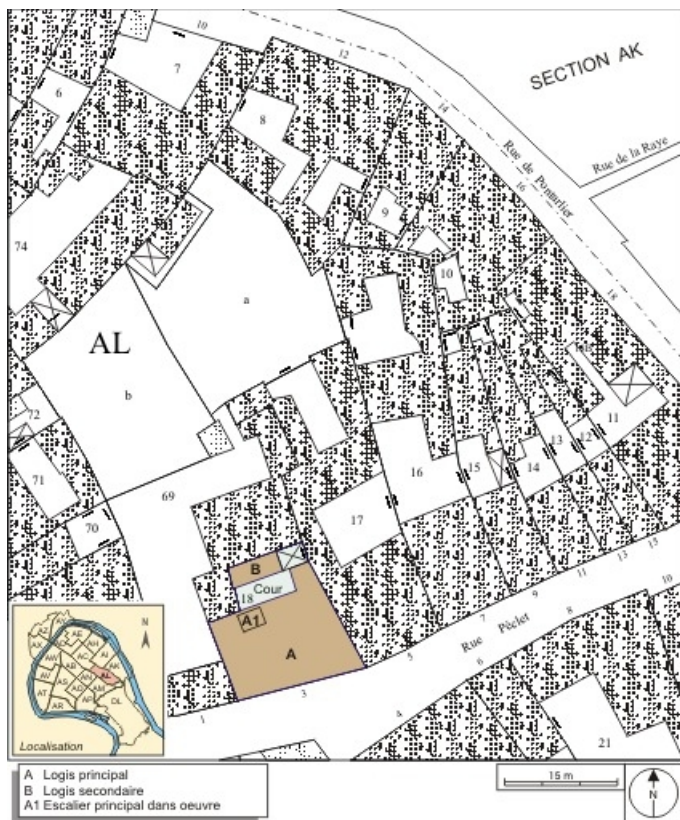
**Thématiques** : demeures bisontines

**Aire d'étude et canton** : Besançon centre

**Dénomination** : maison

**Parties constituantes non étudiées** : bûcher, logement, four à pain, cour

© Région Bourgogne-Franche-Comté, Inventaire du patrimoine



**Plan masse et de situation. Extrait du plan cadastral, 1974, section AL.**  
25, Besançon, 3 rue Pécelet, lieudit : îlot des Martelots

**Source :**

**Besançon : extrait du plan cadastral, 1974, section AL.**

N° de l'illustration : 20072500827NUDA

Date : 2007

Auteur : André Céréza

Reproduction soumise à autorisation du titulaire des droits d'exploitation

© Région Bourgogne-Franche-Comté, Inventaire du patrimoine



**Vue d'ensemble de l'édifice sur la partie gauche de la rue.**

25, Besançon, 3 rue Pécelet, lieudit : îlot des Martelots

N° de l'illustration : 20072500563NUCA

Date : 2007

Auteur : Yves Sancey

Reproduction soumise à autorisation du titulaire des droits d'exploitation

© Région Bourgogne-Franche-Comté, Inventaire du Patrimoine



**Vue d'ensemble de l'édifice de trois quarts gauche.**  
25, Besançon, 3 rue Pécelet, lieudit : îlot des Martelots

N° de l'illustration : 20072500564NUCA

Date : 2007

Auteur : Yves Sancey

Reproduction soumise à autorisation du titulaire des droits d'exploitation

© Région Bourgogne-Franche-Comté, Inventaire du Patrimoine



**Vue d'ensemble de la façade sur rue de trois quarts gauche.**

25, Besançon, 3 rue Pécelet, lieudit : îlot des Martelots

N° de l'illustration : 20102500794NUC2A

Date : 2010

Auteur : Yves Sancey

Reproduction soumise à autorisation du titulaire des droits d'exploitation

© Région Bourgogne-Franche-Comté, Inventaire du Patrimoine



**Vue du deuxième étage sur rue et de la surélévation.**

25, Besançon, 3 rue Pécelet, lieudit : îlot des Martelots

N° de l'illustration : 20072500565NUCA

Date : 2007

Auteur : Yves Sancey

Reproduction soumise à autorisation du titulaire des droits d'exploitation

© Région Bourgogne-Franche-Comté, Inventaire du Patrimoine



**Détail du décor au-dessus de la porte d'entrée.**

25, Besançon, 3 rue Pécelet, lieudit : îlot des Martelots

N° de l'illustration : 20102500793NUC2A

Date : 2010

Auteur : Yves Sancey

Reproduction soumise à autorisation du titulaire des droits d'exploitation

© Région Bourgogne-Franche-Comté, Inventaire du Patrimoine





**Détail du décor au-dessus d'une baie du rez-de-chaussée.**

25, Besançon, 3 rue Pécelet, lieudit : îlot des Martelots

N° de l'illustration : 20102500792NUC2A

Date : 2010

Auteur : Yves Sancey

Reproduction soumise à autorisation du titulaire des droits d'exploitation

© Région Bourgogne-Franche-Comté, Inventaire du Patrimoine



**Détail de la façade postérieure du logis principal.**  
25, Besançon, 3 rue Pécelet, lieudit : îlot des Martelots


N° de l'illustration : 20102500797NUC2A

Date : 2010

Auteur : Yves Sancey

Reproduction soumise à autorisation du titulaire des droits d'exploitation

© Région Bourgogne-Franche-Comté, Inventaire du Patrimoine



**Détail sur cour de l'escalier extérieur en métal entre le premier et le dernier étage.**

25, Besançon, 3 rue Pécelet, lieudit : îlot des Martelots

N° de l'illustration : 20102500795NUC2A

Date : 2010

Auteur : Yves Sancey

Reproduction soumise à autorisation du titulaire des droits d'exploitation

© Région Bourgogne-Franche-Comté, Inventaire du Patrimoine



**Détail sur cour de l'escalier extérieur en métal entre le premier et le dernier étage : vue rapprochée.**

25, Besançon, 3 rue Pécelet, lieudit : îlot des Martelots

N° de l'illustration : 20102500796NUC2A

Date : 2010

Auteur : Yves Sancey

Reproduction soumise à autorisation du titulaire des droits d'exploitation

© Région Bourgogne-Franche-Comté, Inventaire du Patrimoine