


PORTE DE GARDE N° 50 BIS DE RIVOTTE (CANAL DU RHÔNE AU RHIN)

Bourgogne-Franche-Comté, Doubs
Besançon
îlot Faubourg Rivotte

Dossier IA25000421 réalisé en 2003 revu en
2006

Auteur(s) : Vania Jacquelet, Laurent Poupard



Historique

Dans l'avant-projet de tunnel sous la citadelle, présenté par l'ingénieur des Ponts et Chaussées Rascol et déclaré d'utilité publique en 1875, la dérivation commence à l'amont par une porte de garde (ou une écluse de garde), destinée à la protéger des crues et à permettre si nécessaire son assèchement. L'ouvrage doit avoir 8,50 m de long, être muni d'une porte à deux vantaux métalliques et être bâti avec des pierres de la carrière de la Malcombe ou extraites des fouilles du souterrain. Sa construction est comprise dans l'ensemble des travaux adjugés le 2 juillet 1878 à Jacques Troglia, entrepreneur italien établi à Lausanne, et achevés avant le 30 mars 1882, date de la mise en eau. Le tunnel est inauguré le 30 avril 1882.

Période(s) principale(s) : 4e quart 19e siècle

Dates : 1878 (daté par source)

Auteur(s) de l'oeuvre :

Rascol (ingénieur civil, attribution par source), Jacques Troglia (entrepreneur, attribution par source)

Description

Equipés de vantelles glissantes (à guillotine), les deux vantaux métalliques sont actionnés manuellement à l'aide d'un cric et d'une crémaillère. Ils sont pris dans des massifs en pierre de taille, auxquels deux escaliers indépendants permettent d'accéder depuis la route.

Éléments descriptifs

Murs : calcaire, métal, pierre de taille

Escaliers : escalier isolé, escalier droit, en maçonnerie

Sources documentaires

Documents figurés

- **Besançon : extrait du plan cadastral, 2006, sections DI et DK.**
Besançon : extrait du plan cadastral, 2006, sections DI et DK.

Informations complémentaires

- **Voir le dossier numérisé** : <https://patrimoine.bourgognefranchecomte.fr/gtrudov/IA25000421/index.htm>

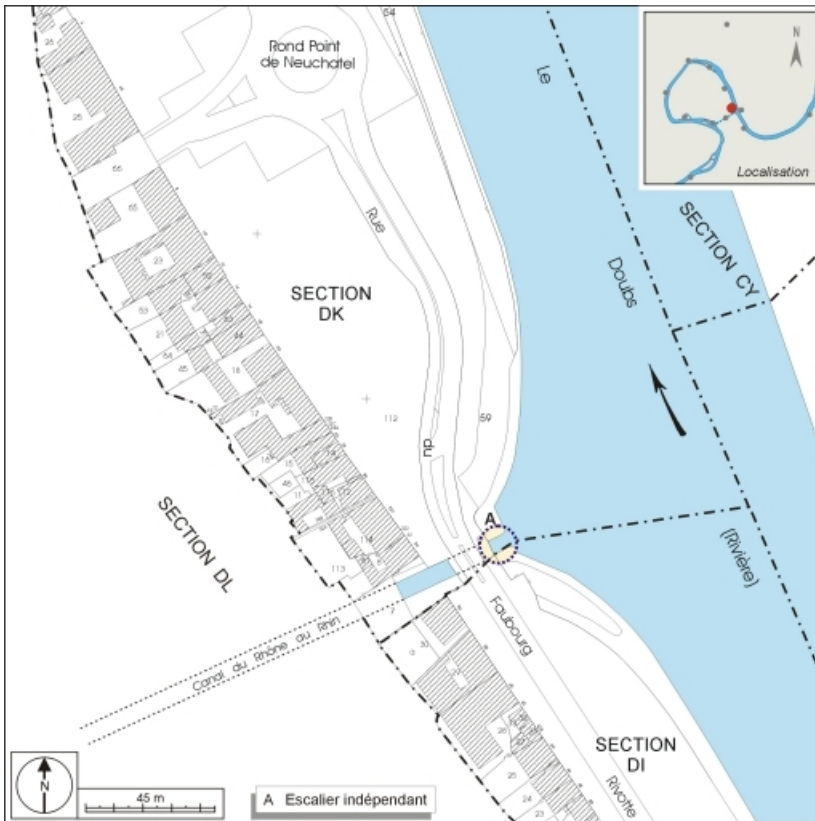
Thématiques : le canal du Rhône au Rhin

Aire d'étude et canton : le canal du Rhône au Rhin

Dénomination : porte de garde

Parties constituantes non étudiées : escalier indépendant

© Région Bourgogne-Franche-Comté, Inventaire du patrimoine



Plan-masse et de situation. Extrait du plan cadastral, 2006, sections DI et DK.
25, Besançon Faubourg Rivotte, lieudit : îlot Faubourg Rivotte

Source :

Besançon : extrait du plan cadastral, 2006, sections DI et DK.

N° de l'illustration : 20062500341NUDA

Date : 2006

Auteur : André Céréza

Reproduction soumise à autorisation du titulaire des droits d'exploitation

© Région Bourgogne-Franche-Comté, Inventaire du patrimoine



Vue d'ensemble de la porte de garde et de l'extrémité amont du tunnel.

25, Besançon Faubourg Rivotte, lieudit : îlot Faubourg Rivotte

N° de l'illustration : 20032500165X

Date : 2003

Auteur : Jérôme Mongreville

Reproduction soumise à autorisation du titulaire des droits d'exploitation

© Région Bourgogne-Franche-Comté, Inventaire du patrimoine



Vue d'ensemble de trois quarts.

25, Besançon Faubourg Rivotte, lieu-dit : îlot Faubourg Rivotte

N° de l'illustration : 20032500163X

Date : 2003

Auteur : Jérôme Mongreville

Reproduction soumise à autorisation du titulaire des droits d'exploitation

© Région Bourgogne-Franche-Comté, Inventaire du patrimoine



Vue d'ensemble depuis le tunnel.

N° de l'illustration : 20062500146NUCA

Date : 2006

Auteur : Yves Sancey

Reproduction soumise à autorisation du titulaire des droits d'exploitation

© Région Bourgogne-Franche-Comté, Inventaire du patrimoine



Vue de trois quarts.

25, Besançon Faubourg Rivotte, lieudit : îlot Faubourg Rivotte

N° de l'illustration : 20062500143NUCA

Date : 2006

Auteur : Yves Sancey

Reproduction soumise à autorisation du titulaire des droits d'exploitation

© Région Bourgogne-Franche-Comté, Inventaire du patrimoine



Vue plongeante sur les deux vantaux.

25, Besançon Faubourg Rivotte, lieu-dit : îlot Faubourg Rivotte


N° de l'illustration : 20062500144NUCA

Date : 2006

Auteur : Yves Sancey

Reproduction soumise à autorisation du titulaire des droits d'exploitation

© Région Bourgogne-Franche-Comté, Inventaire du patrimoine



Vantail et bajoyer droit, depuis le passage sous le pont routier.

25, Besançon Faubourg Rivotte, lieudit : îlot Faubourg Rivotte

N° de l'illustration : 20062500145NUCA

Date : 2006

Auteur : Yves Sancey

Reproduction soumise à autorisation du titulaire des droits d'exploitation

© Région Bourgogne-Franche-Comté, Inventaire du patrimoine



Vantail droit.

25, Besançon Faubourg Rivotte, lieudit : îlot Faubourg Rivotte

N° de l'illustration : 20062500147NUCA

Date : 2006

Auteur : Yves Sancey

Reproduction soumise à autorisation du titulaire des droits d'exploitation

© Région Bourgogne-Franche-Comté, Inventaire du patrimoine



Vantail gauche.

25, Besançon Faubourg Rivotte, lieudit : îlot Faubourg Rivotte

N° de l'illustration : 20032500162X

Date : 2003

Auteur : Jérôme Mongreville

Reproduction soumise à autorisation du titulaire des droits d'exploitation

© Région Bourgogne-Franche-Comté, Inventaire du patrimoine



Bitte d'amarrage.

25, Besançon Faubourg Rivotte, lieudit : îlot Faubourg Rivotte

N° de l'illustration : 20062500148NUCA

Date : 2006

Auteur : Yves Sancey

Reproduction soumise à autorisation du titulaire des droits d'exploitation

© Région Bourgogne-Franche-Comté, Inventaire du patrimoine