


JARDIN PUBLIC DIT PROMENADE GRANVELLE

Bourgogne-Franche-Comté, Doubs
Besançon
îlot Granvelle - rue de la Préfecture

Dossier IA25000361 réalisé en 1996 revu en
2002

Auteur(s) : Christiane Roussel



Historique

Le jardin public occupe une grande partie de l'emplacement de l'ancien jardin du palais Granvelle, l'ensemble étant vendu à la ville en 1712. Ce dernier, décrit par les ambassadeurs suisses en visite à Besançon en 1575, comprenait deux parties entourées de hauts murs : un jardin d'agrément planté d'essences rares et de simples, dans lequel ils signalent un jet d'eau et un cadran solaire, fabriqué à Nuremberg par Georges Hartmann le 8 juillet 1541 ; l'autre partie étant constituée d'un verger dont un morceau est vendu en 1710 au conseiller Belin lors de la construction de son hôtel (voir dossier : hôtel Belin, 47 rue Mégevand), tandis qu'un autre accueille, entre 1726 et 1774, le jardin botanique de l'université, date à laquelle il est supprimé pour permettre la construction du théâtre, sous la direction de Nicolas Ledoux. En 1728, le duc de Tallard, gouverneur de Franche-Comté, autorise l'ouverture du jardin du Palais aux bisontins, bien qu'il soit loué à l'époque pour y pratiquer des cultures maraîchères. Ce n'est qu'à partir de 1778 que commencent la transformation des lieux en véritable promenade publique sous la direction de l'architecte Claude-Joseph-Alexandre Bertrand. Ce dernier fait planter six rangées de tilleuls sous lesquels se trouvaient des bancs en pierre, installe un jet d'eau en 1779 (comblé en 1786), aménage des allées sablées et des parterres de gazon. En 1781, le haut mur d'enclos situé le long de l'actuelle rue de la Préfecture est démoli et remplacé par un muret en pierre achevé en 1783. En 1789, Bertrand termine ces aménagements par la construction d'un salon de rafraîchissement tenu par le limonadier-confiseur Valet, également gardien du parc. L'édicule est détruit en 1925. Seules les quatre colonnes du portique, destinées à servir de pergola, subsistent actuellement. A la fin du 19e siècle, la promenade est agrandie par l'acquisition, en 1881, du jardin de l'hôtel Belin, et par la démolition de bâtiments côté rue Mairet, notamment les écuries du palais. Dans le même temps, le kiosque, installé en 1864, est remplacé par l'actuel, le muret côté rue de la Préfecture supprimé et une fontaine Wallace installée. La grotte artificielle, construite en 1860 avec des matériaux provenant des aménagements paysagers de l'exposition universelle (tenue la même année place de la Révolution) et située contre le mur du jardin de l'hôtel Belin, est déplacée et adossée aux édifices bordant la rue Mégevand. L'architecte paysagiste Brice Michel, auteur des jardins de l'exposition universelle et de la réinstallation de ceux-ci dans la promenade Granvelle, en 1860, intervient encore en agrémentant l'ensemble d'arbustes et de parterres de fleurs et de gazon. En 1912, la famille Veil-Picard cède à la Ville un groupe de maisons situées rue Mégevand. Elles seront détruites en 1925 pour agrandir la place. Un monument à Adolphe Veil-Picard (1824-1877), bienfaiteur de la ville, dû au sculpteur Boucher et inauguré en 1924. Il complète les monuments ponctuant déjà les lieux : celui à Victor Hugo par le sculpteur Just Becquet (1829-1907), inauguré en 1902 et celui dédié au peintre Théobald Chartran (1849-1907) dû au sculpteur Jean Segoffin, inauguré en 1910. En 1954, le portail de l'église de l'ancien couvent des Carmes est placé à l'entrée de la promenade, côté rue Mégevand. A la même époque, des parkings sont aménagés sur le pourtour du jardin public, agrandis dans les années 1960-1970 par l'acquisition de terrains soustraits aux fonds des hôtels de Buyer et de Ligniville (voir dossiers : hôtel de Buyer, 102 Grande Rue et hôtel de Ligniville, 104 Grande Rue).

Période(s) principale(s) : 16e siècle / 18e siècle / 19e siècle

Auteur(s) de l'oeuvre :

Claude-Joseph-Alexandre Bertrand (architecte, attribution par source), Brice Michel (architecte paysagiste, attribution par travaux historiques), Just Becquet (sculpteur, attribution par source), Jean Segoffin (sculpteur, attribution par source), Boucher (sculpteur, attribution par source)

Description

Le jardin public ombragé d'arbres comprend deux allées : l'une longeant la rue de la Préfecture, l'autre de biais rejoignant la rue Mairet, non loin desquelles sont installés les trois monuments commémoratifs. Un kiosque à musique occupe le centre de la promenade. Contre les édifices bordant la rue Mégevand sont situées la grotte artificielle et les colonnes de l'ancien salon de rafraîchissement.

Éléments descriptifs

Plan : jardin irrégulier

Végétation : massif d'arbres, rocaille de jardin

Sources documentaires

Bibliographie

- **Les sources documentaires sont consultables dans le dossier numérisé, accessible dans la rubrique "Informations complémentaires".**

Informations complémentaires

- **voir le dossier numérisé** : <https://patrimoine.bourgognefranchecomte.fr/gtrudov/IA25000361/index.htm>

Thématiques : demeures bisontines

Aire d'étude et canton : Besançon centre

Dénomination : jardin public

Parties constituantes non étudiées : monument, café, borne fontaine, jardin d'agrément, jardin botanique, verger, grotte artificielle, kiosque

© Région Bourgogne-Franche-Comté, Inventaire du patrimoine



Plan masse et de situation. Extrait du plan cadastral, 1974, section AN.
25, Besançon rue de la Préfecture, lieudit : îlot Granvelle

Source :

Extrait du plan cadastral, 1974, section AN.

N° de l'illustration : 20072500068NUDA

Date : 2007

Auteur : André Céréza

Reproduction soumise à autorisation du titulaire des droits d'exploitation

© Région Bourgogne-Franche-Comté, Inventaire du patrimoine



Vue d'ensemble depuis le kiosque à musique.

25, Besançon rue de la Préfecture, lieudit : îlot Granvelle

N° de l'illustration : 20022500063XA

Date : 2002

Auteur : Jérôme Mongreville

Reproduction soumise à autorisation du titulaire des droits d'exploitation

© Région Bourgogne-Franche-Comté, Inventaire du patrimoine



Vue d'ensemble depuis le kiosque à musique.

25, Besançon rue de la Préfecture, lieudit : îlot Granvelle

N° de l'illustration : 20022500065XA

Date : 2002

Auteur : Jérôme Mongreville

Reproduction soumise à autorisation du titulaire des droits d'exploitation

© Région Bourgogne-Franche-Comté, Inventaire du patrimoine



Vue d'ensemble depuis le kiosque à musique avec la partie haute de la rue de la Préfecture.
25, Besançon rue de la Préfecture, lieudit : îlot Granvelle

N° de l'illustration : 20022500067XA

Date : 2002

Auteur : Jérôme Mongreville

Reproduction soumise à autorisation du titulaire des droits d'exploitation

© Région Bourgogne-Franche-Comté, Inventaire du patrimoine



Vue d'ensemble de la partie située le long de la rue de la Préfecture.

25, Besançon rue de la Préfecture, lieudit : îlot Granvelle

N° de l'illustration : 20022500061XA

Date : 2002

Auteur : Jérôme Mongreville

Reproduction soumise à autorisation du titulaire des droits d'exploitation

© Région Bourgogne-Franche-Comté, Inventaire du patrimoine



Vue d'ensemble avec la partie haute de la rue de la Préfecture.

25, Besançon rue de la Préfecture, lieudit : îlot Granvelle

N° de l'illustration : 20022500056XA

Date : 2002

Auteur : Jérôme Mongreville

Reproduction soumise à autorisation du titulaire des droits d'exploitation

© Région Bourgogne-Franche-Comté, Inventaire du patrimoine



Vue d'ensemble depuis la partie haute de la rue de la Préfecture.

25, Besançon rue de la Préfecture, lieudit : îlot Granvelle

N° de l'illustration : 20022500058XA

Date : 2002

Auteur : Jérôme Mongreville

Reproduction soumise à autorisation du titulaire des droits d'exploitation

© Région Bourgogne-Franche-Comté, Inventaire du patrimoine



Kiosque : vue éloignée.

25, Besançon rue de la Préfecture, lieudit : îlot Granvelle

N° de l'illustration : 20082500195NUC2A

Date : 2008

Auteur : Jérôme Mongreville

Reproduction soumise à autorisation du titulaire des droits d'exploitation

© Région Bourgogne-Franche-Comté, Inventaire du patrimoine



Kiosque : vue d'ensemble, de face.

25, Besançon rue de la Préfecture, lieudit : îlot Granvelle

N° de l'illustration : 20082500192NUC2A

Date : 2008

Auteur : Jérôme Mongreville

Reproduction soumise à autorisation du titulaire des droits d'exploitation

© Région Bourgogne-Franche-Comté, Inventaire du patrimoine



Vue d'ensemble du kiosque depuis la droite.

25, Besançon rue de la Préfecture, lieudit : îlot Granvelle

N° de l'illustration : 20082500191NUC2A

Date : 2008

Auteur : Jérôme Mongreville

Reproduction soumise à autorisation du titulaire des droits d'exploitation

© Région Bourgogne-Franche-Comté, Inventaire du patrimoine



Kiosque : vue de face avec la montée d'escalier.

25, Besançon rue de la Préfecture, lieudit : îlot Granvelle

N° de l'illustration : 20082500194NUC2A

Date : 2008

Auteur : Jérôme Mongreville

Reproduction soumise à autorisation du titulaire des droits d'exploitation

© Région Bourgogne-Franche-Comté, Inventaire du patrimoine



Kiosque : détail de la montée d'escalier.

25, Besançon rue de la Préfecture, lieudit : îlot Granvelle

N° de l'illustration : 20082500193NUC2A

Date : 2008

Auteur : Jérôme Mongreville

Reproduction soumise à autorisation du titulaire des droits d'exploitation

© Région Bourgogne-Franche-Comté, Inventaire du patrimoine



Vue d'ensemble de la grotte artificielle.

25, Besançon rue de la Préfecture, lieudit : îlot Granvelle

N° de l'illustration : 20092500188NUC2A

Date : 2009

Auteur : Yves Sancey

Reproduction soumise à autorisation du titulaire des droits d'exploitation

© Région Bourgogne-Franche-Comté, Inventaire du Patrimoine



Détail de la grotte artificielle de trois quarts droit.

25, Besançon rue de la Préfecture, lieudit : îlot Granvelle

N° de l'illustration : 20092500972NUC2A

Date : 2009

Auteur : Yves Sancey

Reproduction soumise à autorisation du titulaire des droits d'exploitation

© Région Bourgogne-Franche-Comté, Inventaire du Patrimoine



Vue rapprochée de la grotte artificielle.

25, Besançon rue de la Préfecture, lieudit : îlot Granvelle

N° de l'illustration : 20092500970NUC2A

Date : 2009

Auteur : Yves Sancey

Reproduction soumise à autorisation du titulaire des droits d'exploitation

© Région Bourgogne-Franche-Comté, Inventaire du Patrimoine



Détail de la grotte artificielle.

25, Besançon rue de la Préfecture, lieudit : îlot Granvelle

N° de l'illustration : 20092500971NUC2A

Date : 2009

Auteur : Yves Sancey

Reproduction soumise à autorisation du titulaire des droits d'exploitation

© Région Bourgogne-Franche-Comté, Inventaire du Patrimoine



Borne fontaine dite fontaine wallace : vue d'ensemble éloignée.

25, Besançon rue de la Préfecture, lieudit : îlot Granvelle

N° de l'illustration : 20082500189NUC2A

Date : 2008

Auteur : Jérôme Mongreville

Reproduction soumise à autorisation du titulaire des droits d'exploitation

© Région Bourgogne-Franche-Comté, Inventaire du patrimoine



Borne fontaine dite fontaine wallace : vue d'ensemble.
25, Besançon rue de la Préfecture, lieudit : îlot Granvelle

N° de l'illustration : 20082500190NUC2A

Date : 2008

Auteur : Jérôme Mongreville

Reproduction soumise à autorisation du titulaire des droits d'exploitation

© Région Bourgogne-Franche-Comté, Inventaire du patrimoine



Borne fontaine dite fontaine wallace : détail de deux cariatide.

25, Besançon rue de la Préfecture, lieudit : îlot Granvelle


N° de l'illustration : 20082500187NUC2A

Date : 2008

Auteur : Jérôme Mongreville

Reproduction soumise à autorisation du titulaire des droits d'exploitation

© Région Bourgogne-Franche-Comté, Inventaire du patrimoine



Borne fontaine dite fontaine wallace : détail d'une tête de cariatide.
25, Besançon rue de la Préfecture, lieudit : îlot Granvelle

N° de l'illustration : 20082500188NUC2A

Date : 2008

Auteur : Jérôme Mongreville

Reproduction soumise à autorisation du titulaire des droits d'exploitation

© Région Bourgogne-Franche-Comté, Inventaire du patrimoine



Détail de l'ancien portail d'entrée de l'église du couvent des Carmes, de face.
25, Besançon rue de la Préfecture, lieudit : îlot Granvelle

N° de l'illustration : 20092500168NUC2A

Date : 2009

Auteur : Yves Sancey

Reproduction soumise à autorisation du titulaire des droits d'exploitation

© Région Bourgogne-Franche-Comté, Inventaire du Patrimoine



Détail du pilier central de l'ancien portail d'entrée de l'église du couvent des Carmes.
25, Besançon rue de la Préfecture, lieudit : îlot Granvelle

N° de l'illustration : 20092500169NUC2A

Date : 2009

Auteur : Yves Sancey

Reproduction soumise à autorisation du titulaire des droits d'exploitation

© Région Bourgogne-Franche-Comté, Inventaire du Patrimoine



Monument dédié à Victor Hugo [1re moitié 20e siècle].
25, Besançon rue de la Préfecture, lieudit : îlot Granvelle

Source :

Besançon (Doubs), promenade Granvelle : monument dédié à Victor Hugo. Photographie, [1re moitié 20e siècle] par Jules Manias

Lieu de conservation : Région Bourgogne-Franche-Comté, Inventaire et Patrimoine, Besançon - Cote du document : Fonds Manias

N° de l'illustration : 20062500863PY

Date : 2006

Reproduction soumise à autorisation du titulaire des droits d'exploitation

© Région Bourgogne-Franche-Comté, Inventaire du patrimoine



Monument dédié à Victor Hugo : vue d'ensemble de trois quarts droit.

25, Besançon rue de la Préfecture, lieudit : îlot Granvelle

N° de l'illustration : 20082500209NUC2A

Date : 2008

Auteur : Jérôme Mongreville

Reproduction soumise à autorisation du titulaire des droits d'exploitation

© Région Bourgogne-Franche-Comté, Inventaire du patrimoine



Monument dédié à Victor Hugo : de trois quarts droit, vue rapprochée.

25, Besançon rue de la Préfecture, lieudit : îlot Granvelle

N° de l'illustration : 20082500211NUC2A

Date : 2008

Auteur : Jérôme Mongreville

Reproduction soumise à autorisation du titulaire des droits d'exploitation

© Région Bourgogne-Franche-Comté, Inventaire du patrimoine



Monument dédié à Victor Hugo : vue de la statue de trois quarts droit.

25, Besançon rue de la Préfecture, lieudit : îlot Granvelle

N° de l'illustration : 20082500208NUC2A

Date : 2008

Auteur : Jérôme Mongreville

Reproduction soumise à autorisation du titulaire des droits d'exploitation

© Région Bourgogne-Franche-Comté, Inventaire du patrimoine



Monument dédié à Victor Hugo : détail du buste de la statue de trois quarts droit.

25, Besançon rue de la Préfecture, lieudit : îlot Granvelle

N° de l'illustration : 20082500207NUC2A

Date : 2008

Auteur : Jérôme Mongreville

Reproduction soumise à autorisation du titulaire des droits d'exploitation

© Région Bourgogne-Franche-Comté, Inventaire du patrimoine



Monument dédié à Victor Hugo : de dos.

25, Besançon rue de la Préfecture, lieudit : îlot Granvelle

N° de l'illustration : 20082500210NUC2A

Date : 2008

Auteur : Jérôme Mongreville

Reproduction soumise à autorisation du titulaire des droits d'exploitation

© Région Bourgogne-Franche-Comté, Inventaire du patrimoine



Monument dédié à Victor Hugo : détail du socle en porphyre vert fourni par la graniterie du Pont de Miellin.
25, Besançon rue de la Préfecture, lieudit : îlot Granvelle

N° de l'illustration : 20202500160NUC4A

Date : 2020

Auteur : Pierre-Marie Barbe-Richaud

Reproduction soumise à autorisation du titulaire des droits d'exploitation

© Région Bourgogne-Franche-Comté, Inventaire du patrimoine



Porphyre vert de la graniterie du Pont de Miellin : socle du monument dédié à Victor Hugo, Besançon (promenade Granvelle).

N° de l'illustration : 20202500162NUC4A

Date : 2020

Auteur : Pierre-Marie Barbe-Richaud

Reproduction soumise à autorisation du titulaire des droits d'exploitation

© Région Bourgogne-Franche-Comté, Inventaire du patrimoine



Monument dédié à Victor Hugo : détail du socle en porphyre vert fourni par la graniterie du Pont de Miellin.
25, Besançon rue de la Préfecture, lieudit : îlot Granvelle

N° de l'illustration : 20202500159NUC4A

Date : 2020

Auteur : Pierre-Marie Barbe-Richaud

Reproduction soumise à autorisation du titulaire des droits d'exploitation

© Région Bourgogne-Franche-Comté, Inventaire du patrimoine



Monument dédié au peintre Théobald Chartran : vue d'ensemble.

25, Besançon rue de la Préfecture, lieudit : îlot Granvelle

N° de l'illustration : 20082500204NUC2A

Date : 2008

Auteur : Jérôme Mongreville

Reproduction soumise à autorisation du titulaire des droits d'exploitation

© Région Bourgogne-Franche-Comté, Inventaire du patrimoine



Monument dédié au peintre Théobald Chartran : détail du buste et de l'inscription.

25, Besançon rue de la Préfecture, lieudit : îlot Granvelle

N° de l'illustration : 20082500205NUC2A

Date : 2008

Auteur : Jérôme Mongreville

Reproduction soumise à autorisation du titulaire des droits d'exploitation

© Région Bourgogne-Franche-Comté, Inventaire du patrimoine



Monument dédié au peintre Théobald Chartran : détail du buste.

25, Besançon rue de la Préfecture, lieudit : îlot Granvelle

N° de l'illustration : 20082500206NUC2A

Date : 2008

Auteur : Jérôme Mongreville

Reproduction soumise à autorisation du titulaire des droits d'exploitation

© Région Bourgogne-Franche-Comté, Inventaire du patrimoine



Monument dédié à Adolphe Viel-Picard : vue d'ensemble, de face.
25, Besançon rue de la Préfecture, lieudit : îlot Granvelle

N° de l'illustration : 20082500200NUC2A

Date : 2008

Auteur : Jérôme Mongreville

Reproduction soumise à autorisation du titulaire des droits d'exploitation

© Région Bourgogne-Franche-Comté, Inventaire du patrimoine



Monument dédié à Adolphe Viel-Picard : vue d'ensemble du côté du jardin public.
25, Besançon rue de la Préfecture, lieudit : îlot Granvelle

N° de l'illustration : 20082500203NUC2A

Date : 2008

Auteur : Jérôme Mongreville

Reproduction soumise à autorisation du titulaire des droits d'exploitation

© Région Bourgogne-Franche-Comté, Inventaire du patrimoine



Monument dédié à Adolphe Viel-Picard : vue d'ensemble du côté de la rue.
25, Besançon rue de la Préfecture, lieudit : îlot Granvelle


N° de l'illustration : 20082500202NUC2A

Date : 2008

Auteur : Jérôme Mongreville

Reproduction soumise à autorisation du titulaire des droits d'exploitation

© Région Bourgogne-Franche-Comté, Inventaire du patrimoine



Monument dédié à Adolphe Viel-Picard : vue du personnage situé au revers du buste, de face.
25, Besançon rue de la Préfecture, lieudit : îlot Granvelle

N° de l'illustration : 20082500199NUC2A

Date : 2008

Auteur : Jérôme Mongreville

Reproduction soumise à autorisation du titulaire des droits d'exploitation

© Région Bourgogne-Franche-Comté, Inventaire du patrimoine



Monument dédié à Adolphe Viel-Picard : vue du groupe de statues, de face.
25, Besançon rue de la Préfecture, lieudit : îlot Granvelle

N° de l'illustration : 20082500201NUC2A

Date : 2008

Auteur : Jérôme Mongreville

Reproduction soumise à autorisation du titulaire des droits d'exploitation

© Région Bourgogne-Franche-Comté, Inventaire du patrimoine



Monument dédié à Adolphe Viel-Picard : vue du personnage situé au revers du buste, de profil.
25, Besançon rue de la Préfecture, lieudit : îlot Granvelle


N° de l'illustration : 20082500197NUC2A

Date : 2008

Auteur : Jérôme Mongreville

Reproduction soumise à autorisation du titulaire des droits d'exploitation

© Région Bourgogne-Franche-Comté, Inventaire du patrimoine



Monument dédié à Adolphe Viel-Picard : vue du groupe de personnages situé à gauche du buste, de face.
25, Besançon rue de la Préfecture, lieudit : îlot Granvelle

N° de l'illustration : 20082500198NUC2A

Date : 2008

Auteur : Jérôme Mongreville

Reproduction soumise à autorisation du titulaire des droits d'exploitation

© Région Bourgogne-Franche-Comté, Inventaire du patrimoine



Monument dédié à Adolphe Viel-Picard : vue de la vieille femme située à gauche du buste, de profil.
25, Besançon rue de la Préfecture, lieudit : îlot Granvelle

N° de l'illustration : 20082500196NUC2A

Date : 2008

Auteur : Jérôme Mongreville

Reproduction soumise à autorisation du titulaire des droits d'exploitation

© Région Bourgogne-Franche-Comté, Inventaire du patrimoine