


## MAISON

Bourgogne-Franche-Comté, Doubs  
Besançon  
îlot Granvelle - 16 rue Ronchaux

Dossier IA25000257 réalisé en 1996 revu en  
2001

Auteur(s) : Christiane Roussel



## Historique

Le logis sur rue de la maison, comprenant six travées, et appartenant dans la 1ère moitié du 18e siècle à Pierre-Antoine Baudet, fermier des moulins de Rivotte, a été reconstruit en deux étapes : les trois travées gauches dans les années 1740, les trois droites en 1747 pour remplacer, d'après le propriétaire, une façade "à l'antique sans alignement de plinthe". Le premier étage conserve des lambris et des cheminées datant de cette période. Le logis sur cour de la 2e moitié du 16e siècle a été surélevé d'un étage dans les années 1740-1747, avec construction d'une aile en retour d'équerre sur la deuxième cour, servant vraisemblablement de communs. Durant la même période, un jardin a également été aménagé au fond de la parcelle : la grille du portail en fer forgé porte la date 1741. Au 19e siècle, une aile est construite dans la première cour, entre les deux logis, ainsi qu'une dépendance de plan en L au fond du jardin. Celle-ci a servi d'atelier d'artisan au 20e siècle. C'est aussi à cette époque qu'une fontaine en fonte ornée d'une statuette de Neptune, provenant de la fonderie de Montieu-sur-Saulx (Meuse) active jusqu'en 1888, est installée dans la première cour.

**Période(s) principale(s) :** 2e moitié 16e siècle / 2e quart 18e siècle

**Période(s) secondaire(s) :** 19e siècle

**Dates :** 1741 (daté par source)

**Auteur(s) de l'oeuvre :**  
maître d'oeuvre inconnu ()

## Description

La maison à deux logis parallèles, avec couloirs en enfilade, possède deux cours et un petit parc en fond de parcelle. Le logis principal, en pierre de taille, bâti sur un sous-sol voûté d'arêtes et en berceau, comprend un étage carré, plus un étage de comble et une aile en retour sur cour enduite avec encadrement de baies en bois. Le logis secondaire en moellons enduits, sur un sous-sol voûté d'arêtes, est à deux étages carrés. L'escalier à cage ouvert en charpente et rampe à balustres de bois tourné dessert les deux logis. Les communs en pierre de taille, situés dans la deuxième cour, ont deux étages carrés et un escalier dans-oeuvre. Le jardin prolongeant la deuxième cour, au fond duquel est située une dépendance qui a servi d'atelier d'artisan, est fermé par un portail en fer forgé.

## Éléments descriptifs

**Murs :** calcaire, pierre de taille, moellon, enduit

**Toit :** tuile plate

**Étages :** sous-sol, 2 étages carrés, étage de comble

**Couvrement :** voûte d'arêtes, voûte en berceau

**Élévation :** élévation à travées

**Escaliers :** escalier de distribution extérieur, escalier de type complexe, cage ouverte en charpente; escalier dans-oeuvre, escalier tournant à retours avec jour, en charpente

**Typologie :** maison avec escalier à cage ouverte et couloir

## Sources documentaires

### Bibliographie

- Les sources documentaires sont consultables dans le dossier numérisé, accessible dans la rubrique "Informations complémentaires".

### Informations complémentaires

- Voir le dossier initial numérisé : <https://patrimoine.bourgognefranchecomte.fr/gtrudov/IA25000257/index.htm>

### Observations :

Exemple bien conservé d'une maison à deux logis parallèles, escalier à cage ouverte et jardin en fond de parcelle.

**Éléments remarquables** : escalier, cheminée, lambris

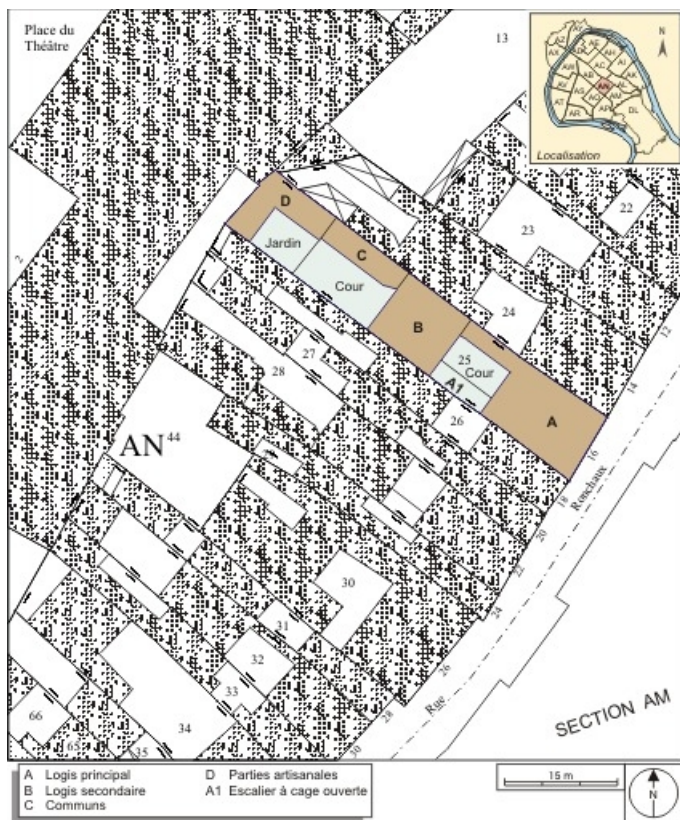
**Thématiques** : demeures bisontines

**Aire d'étude et canton** : Besançon centre

**Dénomination** : maison

**Parties constituantes non étudiées** : communs, logement, borne fontaine, jardin, cour, édifice artisanal

© Région Bourgogne-Franche-Comté, Inventaire du patrimoine



**Plan masse et de situation. Extrait du plan cadastral, 1974, section AN.**  
25, Besançon, 16 rue Ronchaux, lieudit : îlot Granvelle

**Source :**

**Extrait du plan cadastral, 1974, section AN.**

N° de l'illustration : 20072500082NUDA

Date : 2007

Auteur : André Céréza

Reproduction soumise à autorisation du titulaire des droits d'exploitation

© Région Bourgogne-Franche-Comté, Inventaire du patrimoine



**Vue d'ensemble de la façade sur rue.**

25, Besançon, 16 rue Ronchaux, lieudit : îlot Granvelle

N° de l'illustration : 20072501265NUC2A

Date : 2007

Auteur : Jérôme Mongreville

Reproduction soumise à autorisation du titulaire des droits d'exploitation

© Région Bourgogne-Franche-Comté, Inventaire du Patrimoine



**Vue d'ensemble de la façade sur cour du logis principal.**

25, Besançon, 16 rue Ronchaux, lieudit : îlot Granvelle

N° de l'illustration : 20072501267NUC2A

Date : 2007

Auteur : Jérôme Mongreville

Reproduction soumise à autorisation du titulaire des droits d'exploitation

© Région Bourgogne-Franche-Comté, Inventaire du Patrimoine



**Vue d'ensemble de la façade antérieure du logis secondaire.**

25, Besançon, 16 rue Ronchaux, lieudit : îlot Granvelle

N° de l'illustration : 20072501268NUC2A

Date : 2007

Auteur : Jérôme Mongreville

Reproduction soumise à autorisation du titulaire des droits d'exploitation

© Région Bourgogne-Franche-Comté, Inventaire du Patrimoine





**Vue d'ensemble de la façade postérieure du logis principal et de l'aile sur cour.**  
25, Besançon, 16 rue Ronchaux, lieudit : îlot Granvelle

N° de l'illustration : 20072501269NUC2A

Date : 2007

Auteur : Jérôme Mongreville

Reproduction soumise à autorisation du titulaire des droits d'exploitation

© Région Bourgogne-Franche-Comté, Inventaire du Patrimoine



**Vue du départ de l'escalier à cage ouverte depuis le couloir.**

25, Besançon, 16 rue Ronchaux, lieudit : îlot Granvelle

N° de l'illustration : 20072501266NUC2A

Date : 2007

Auteur : Jérôme Mongreville

Reproduction soumise à autorisation du titulaire des droits d'exploitation

© Région Bourgogne-Franche-Comté, Inventaire du Patrimoine





**Vue d'ensemble de l'escalier à cage ouverte trois quarts droit.**

25, Besançon, 16 rue Ronchaux, lieudit : îlot Granvelle


N° de l'illustration : 20072501270NUC2A

Date : 2007

Auteur : Jérôme Mongreville

Reproduction soumise à autorisation du titulaire des droits d'exploitation

© Région Bourgogne-Franche-Comté, Inventaire du Patrimoine



**Vue d'ensemble de l'escalier à cage ouverte de face.**  
25, Besançon, 16 rue Ronchoux, lieudit : îlot Granvelle

N° de l'illustration : 20072501271NUC2A

Date : 2007

Auteur : Jérôme Mongreville

Reproduction soumise à autorisation du titulaire des droits d'exploitation

© Région Bourgogne-Franche-Comté, Inventaire du Patrimoine



**Vue de la partie supérieure de l'escalier à cage ouverte.**

25, Besançon, 16 rue Ronchaux, lieudit : îlot Granvelle

N° de l'illustration : 20072501272NUC2A

Date : 2007

Auteur : Jérôme Mongreville

Reproduction soumise à autorisation du titulaire des droits d'exploitation

© Région Bourgogne-Franche-Comté, Inventaire du Patrimoine



**Vue d'ensemble de la façade postérieure du logis secondaire.**

25, Besançon, 16 rue Ronchaux, lieudit : îlot Granvelle

N° de l'illustration : 20072501273NUC2A

Date : 2007

Auteur : Jérôme Mongreville

Reproduction soumise à autorisation du titulaire des droits d'exploitation

© Région Bourgogne-Franche-Comté, Inventaire du Patrimoine





**Vue d'ensemble de l'aile du logis secondaire dans la deuxième cour.**

25, Besançon, 16 rue Ronchaux, lieudit : îlot Granvelle

N° de l'illustration : 20072501276NUC2A

Date : 2007

Auteur : Jérôme Mongreville

Reproduction soumise à autorisation du titulaire des droits d'exploitation

© Région Bourgogne-Franche-Comté, Inventaire du Patrimoine



**Vue d'ensemble de porte en fer forgé conduisant au jardin.**

25, Besançon, 16 rue Ronchoux, lieudit : îlot Granvelle

N° de l'illustration : 20072501274NUC2A

Date : 2007

Auteur : Jérôme Mongreville

Reproduction soumise à autorisation du titulaire des droits d'exploitation

© Région Bourgogne-Franche-Comté, Inventaire du Patrimoine





**Détail de la partie supérieure de la porte en fer forgé conduisant au jardin.**

25, Besançon, 16 rue Ronchaux, lieudit : ilot Granvelle

N° de l'illustration : 20072501275NUC2A

Date : 2007

Auteur : Jérôme Mongreville

Reproduction soumise à autorisation du titulaire des droits d'exploitation

© Région Bourgogne-Franche-Comté, Inventaire du Patrimoine