

MAISON DE NOTABLE

Bourgogne-Franche-Comté, Doubs
Besançon
îlot Ronchaux - 20 rue Renan

Dossier IA25000240 réalisé en 1996 revu en
2001

Auteur(s) : Christiane Roussel



Historique

Dans la 1^{ère} moitié du 16^e siècle, il semble qu'un logis sur rue et un sur cour, bâti sur des caves voûtées en berceau, existaient déjà, tous deux remaniés dans la 2^e moitié du 16^e siècle, en particulier au niveau de leurs façades postérieures. En 1691, date portée sur une baie en accolade du 1^{er} étage du logis secondaire, de nouveaux travaux sont entrepris, notamment la construction d'un escalier à cage ouverte entre les deux logis sur un soubassement conservé de la 1^{ère} moitié du 16^e siècle, et d'un escalier extérieur droit en maçonnerie et rampe en ferronnerie desservant le logis secondaire. C'est probablement à la même époque qu'une remise a été aménagée au rez-de-chaussée de ce logis, tout comme le couloir traversant donnant accès au jardin, en recoupant une pièce du rez-de-chaussée, et peut-être le corps de bâtiment gauche sur jardin, dans lequel était aménagé un bûcher en rez-de-chaussée et quatre chambres de domestiques à l'étage. Le 28 juillet 1773 l'édifice est acheté à madame de Langlade par le conseiller au parlement Claude-Mathieu Marrelier de Verchamp et a été vendu le 8 messidor an III comme bien de l'émigré Antoine-François-Xavier Marrelier. Une description estimative de la maison du 7 ventose an III montre que celle-ci n'a pas subi de transformations majeures depuis cette date, mis à part au 19^e siècle, la création d'une porte et d'une coursière sur une partie du 1^{er} étage du logis principal indiquant une modification de la distribution intérieure, l'aménagement des combles du logis secondaire en appartement dans la 2^e moitié du 20^e siècle, et la transformation d'une buanderie en cuisine à une époque indéterminée au rez-de-chaussée du logis secondaire côté jardin. Dans cette maison a vécu l'ingénieur des Ponts-et-Chaussées Louis-Jean-Victor Résal (1854-1920) auteur, entre autre, du pont Alexandre III à Paris.

Période(s) principale(s) : 16^e siècle / 4^e quart 17^e siècle

Période(s) secondaire(s) : 19^e siècle / 2^e moitié 20^e siècle

Dates : 1691 (porte la date)

Auteur(s) de l'oeuvre :

maître d'oeuvre inconnu ()

Personne(s) liée(s) à l'histoire de l'oeuvre :

Louis-Jean-Victor Résal (habitant célèbre, attribution par travaux historiques)

Description

Maison à deux logis parallèles en pierre de taille, bâtis sur des caves voûtées en berceau avec entrée cochère latérale sur rue couverte d'un plafond à la française, et un couloir décentré sur le logis secondaire en L donnant accès à un jardin. Un escalier à cage ouverte sur cour, en maçonnerie avec rampe et colonnes en bois tourné, dessert les deux logis, le secondaire étant aussi distribué par un escalier extérieur droit en maçonnerie avec rampe en ferronnerie. Un corps de bâtiment à gauche du jardin, en bois recouvert d'enduit au premier étage, comprend un bûcher en rez-de-chaussée et quatre chambres de domestique à l'étage. Le rez-de-chaussée de l'aile sur jardin du logis secondaire était occupé par une buanderie transformé en cuisine.

Éléments descriptifs

Murs : calcaire, bois, pierre de taille, enduit

Toit : tuile plate

Etages : sous-sol, 1 étage carré

Couvrement : voûte en berceau

Élévation : élévation ordonnancée

Escaliers : escalier de distribution extérieur, escalier de type complexe, cage ouverte en maçonnerie; escalier de distribution extérieur, escalier droit, en maçonnerie

Typologie : maison à entrée cochère

Décor

Techniques : sculpture

Représentations : tête femme, tête homme

Précision sur les représentations :

Trois têtes d'homme ou de femme décorent le bandeau d'appui de la façade sur rue.

Sources documentaires

Bibliographie

- Les sources documentaires sont consultables dans le dossier numérisé, accessible dans la rubrique "Informations complémentaires".

Informations complémentaires

- Voir le dossier initial numérisé : <https://patrimoine.bourgognefranchecomte.fr/gtrudov/IA25000240/index.htm>

Observations :

Les éléments les plus remarquables de cette maison à entrée cochère sont constitués par l'élévation sur rue de la 1ère moitié du 16e siècle et l'escalier à cage ouverte sur cour de la fin du 17e siècle, qui figure parmi les premiers de ce type à avoir été construits en ville. Par sa composition d'ensemble à logis parallèles et son système distributif, la maison peut être considérée comme l'archétype de la demeure bisontine du 18e siècle.

Éléments remarquables : élévation, escalier

Protection

inscrit MH partiellement : 1941/12/08

façade sur rue et toiture

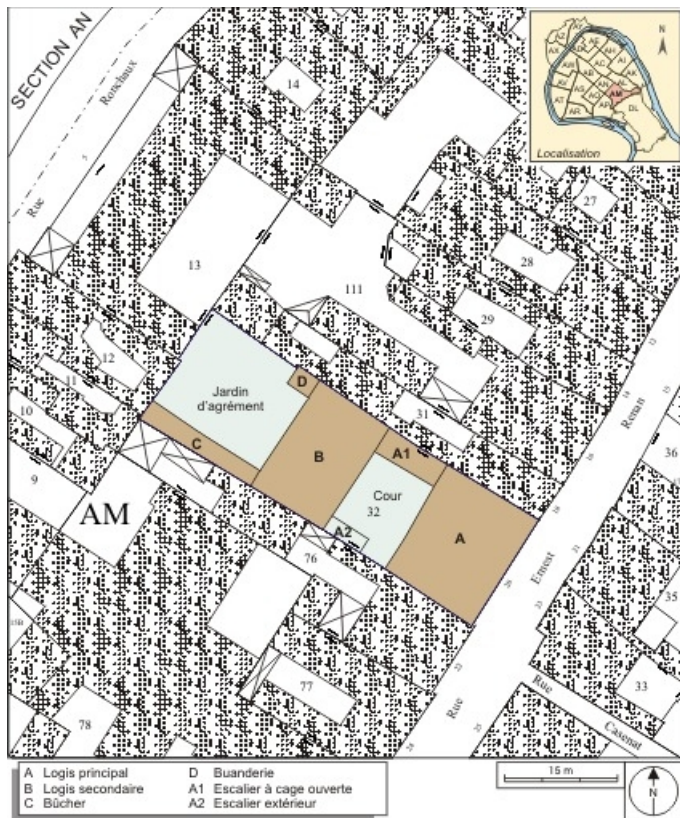
Thématiques : demeures bisontines

Aire d'étude et canton : Besançon centre

Dénomination : maison

Parties constituantes non étudiées : buanderie, bûcher, logement, remise, jardin d'agrément, cour

© Région Bourgogne-Franche-Comté, Inventaire du patrimoine



Plan masse et de situation. Extrait du plan cadastral, 1974, section AM.
25, Besançon, 20 rue Renan, lieudit : îlot Ronchaux

Source :

Besançon : extrait du plan cadastral, 1974, section AM.

N° de l'illustration : 20072500006NUDA

Date : 2007

Auteur : André Céréza

Reproduction soumise à autorisation du titulaire des droits d'exploitation

© Région Bourgogne-Franche-Comté, Inventaire du patrimoine



Vue d'ensemble dans l'alignement de la rue, de trois quarts gauche.

25, Besançon, 20 rue Renan, lieudit : îlot Ronchaux

N° de l'illustration : 20092501347NUC2A

Date : 2009

Auteur : Yves Sancey

Reproduction soumise à autorisation du titulaire des droits d'exploitation

© Région Bourgogne-Franche-Comté, Inventaire du Patrimoine



Vue d'ensemble de la façade sur rue, de trois quarts droit.

25, Besançon, 20 rue Renan, lieudit : îlot Ronchaux

N° de l'illustration : 20092501349NUC2A

Date : 2009

Auteur : Yves Sancey

Reproduction soumise à autorisation du titulaire des droits d'exploitation

© Région Bourgogne-Franche-Comté, Inventaire du Patrimoine



Vue d'ensemble de la façade sur rue, de trois quarts gauche.

25, Besançon, 20 rue Renan, lieudit : îlot Ronchaux

N° de l'illustration : 20092501348NUC2A

Date : 2009

Auteur : Yves Sancey

Reproduction soumise à autorisation du titulaire des droits d'exploitation

© Région Bourgogne-Franche-Comté, Inventaire du Patrimoine



Détail du premier étage sur rue.

25, Besançon, 20 rue Renan, lieudit : îlot Ronchaux

N° de l'illustration : 20092501350NUC2A

Date : 2009

Auteur : Yves Sancey

Reproduction soumise à autorisation du titulaire des droits d'exploitation

© Région Bourgogne-Franche-Comté, Inventaire du Patrimoine



Façade sur rue : détail d'une tête d'homme à l'extrémité gauche du bandeau d'appui.

25, Besançon, 20 rue Renan, lieudit : îlot Ronchoux

N° de l'illustration : 20092501351NUC2A

Date : 2009

Auteur : Yves Sancey

Reproduction soumise à autorisation du titulaire des droits d'exploitation

© Région Bourgogne-Franche-Comté, Inventaire du Patrimoine



Façade sur rue : détail d'une tête de femme sur le bandeau d'appui, de face.

25, Besançon, 20 rue Renan, lieudit : îlot Ronchaux

N° de l'illustration : 20092501352NUC2A

Date : 2009

Auteur : Yves Sancey

Reproduction soumise à autorisation du titulaire des droits d'exploitation

© Région Bourgogne-Franche-Comté, Inventaire du Patrimoine



Façade sur rue : détail d'une tête de femme sur le bandeau d'appui, de trois quarts gauche.
25, Besançon, 20 rue Renan, lieudit : îlot Ronchaux

N° de l'illustration : 20092501353NUC2A

Date : 2009

Auteur : Yves Sancey

Reproduction soumise à autorisation du titulaire des droits d'exploitation

© Région Bourgogne-Franche-Comté, Inventaire du Patrimoine



Façade sur rue : détail d'une tête d'homme à l'extrémité droite du bandeau d'appui.

25, Besançon, 20 rue Renan, lieudit : îlot Ronchaux

N° de l'illustration : 20092501354NUC2A

Date : 2009

Auteur : Yves Sancey

Reproduction soumise à autorisation du titulaire des droits d'exploitation

© Région Bourgogne-Franche-Comté, Inventaire du Patrimoine



Passage cocher, depuis l'entrée.

25, Besançon, 20 rue Renan, lieudit : îlot Ronchaux

N° de l'illustration : 20092501355NUC2A

Date : 2009

Auteur : Yves Sancey

Reproduction soumise à autorisation du titulaire des droits d'exploitation

© Région Bourgogne-Franche-Comté, Inventaire du Patrimoine



Passage cocher, depuis la cour.

25, Besançon, 20 rue Renan, lieudit : îlot Ronchaux

N° de l'illustration : 20092501356NUC2A

Date : 2009

Auteur : Yves Sancey

Reproduction soumise à autorisation du titulaire des droits d'exploitation

© Région Bourgogne-Franche-Comté, Inventaire du Patrimoine



Détail du plafond à la française du passage cocher.
25, Besançon, 20 rue Renan, lieudit : îlot Ronchaux

N° de l'illustration : 20092501357NUC2A

Date : 2009

Auteur : Yves Sancey

Reproduction soumise à autorisation du titulaire des droits d'exploitation

© Région Bourgogne-Franche-Comté, Inventaire du Patrimoine



Vue d'ensemble de la façade postérieure du logis sur rue.

25, Besançon, 20 rue Renan, lieudit : îlot Ronchaux


N° de l'illustration : 20092501358NUC2A

Date : 2009

Auteur : Yves Sancey

Reproduction soumise à autorisation du titulaire des droits d'exploitation

© Région Bourgogne-Franche-Comté, Inventaire du Patrimoine



Vue d'ensemble de la façade postérieure du logis sur rue, de trois quarts droit.
25, Besançon, 20 rue Renan, lieudit : îlot Ronchaux

N° de l'illustration : 20092501362NUC2A

Date : 2009

Auteur : Yves Sancey

Reproduction soumise à autorisation du titulaire des droits d'exploitation

© Région Bourgogne-Franche-Comté, Inventaire du Patrimoine



Vue d'ensemble de l'escalier à cage ouverte.

25, Besançon, 20 rue Renan, lieudit : îlot Ronchaux

N° de l'illustration : 20092501361NUC2A

Date : 2009

Auteur : Yves Sancey

Reproduction soumise à autorisation du titulaire des droits d'exploitation

© Région Bourgogne-Franche-Comté, Inventaire du Patrimoine



Vue d'ensemble de la façade postérieure du logis sur rue et de l'escalier à cage ouverte sur cour.
25, Besançon, 20 rue Renan, lieudit : îlot Ronchaux

N° de l'illustration : 20092501360NUC2A

Date : 2009

Auteur : Yves Sancey

Reproduction soumise à autorisation du titulaire des droits d'exploitation

© Région Bourgogne-Franche-Comté, Inventaire du Patrimoine



Détail d'une partie du soubassement de l'escalier à cage ouverte.

25, Besançon, 20 rue Renan, lieudit : îlot Ronchaux

N° de l'illustration : 20092501364NUC2A

Date : 2009

Auteur : Yves Sancey

Reproduction soumise à autorisation du titulaire des droits d'exploitation

© Région Bourgogne-Franche-Comté, Inventaire du Patrimoine



Vue d'ensemble du logis secondaire sur cour.

25, Besançon, 20 rue Renan, lieudit : îlot Ronchaux


N° de l'illustration : 20092501363NUC2A

Date : 2009

Auteur : Yves Sancey

Reproduction soumise à autorisation du titulaire des droits d'exploitation

© Région Bourgogne-Franche-Comté, Inventaire du Patrimoine



Vue d'ensemble de l'escalier extérieur du logis secondaire.

25, Besançon, 20 rue Renan, lieudit : îlot Ronchaux

N° de l'illustration : 20092501359NUC2A

Date : 2009

Auteur : Yves Sancey

Reproduction soumise à autorisation du titulaire des droits d'exploitation

© Région Bourgogne-Franche-Comté, Inventaire du Patrimoine



Logis secondaire : détail de la date 1691 sur une fenêtre du premier étage.

25, Besançon, 20 rue Renan, lieudit : îlot Ronchaux

N° de l'illustration : 20092501365NUC2A

Date : 2009

Auteur : Yves Sancey

Reproduction soumise à autorisation du titulaire des droits d'exploitation

© Région Bourgogne-Franche-Comté, Inventaire du Patrimoine



Vue d'ensemble de la façade postérieure du logis secondaire.

25, Besançon, 20 rue Renan, lieudit : îlot Ronchaux

N° de l'illustration : 20092501369NUC2A

Date : 2009

Auteur : Yves Sancey

Reproduction soumise à autorisation du titulaire des droits d'exploitation

© Région Bourgogne-Franche-Comté, Inventaire du Patrimoine



Vue d'ensemble depuis le fond du jardin.

25, Besançon, 20 rue Renan, lieudit : îlot Ronchoux

N° de l'illustration : 20092501367NUC2A

Date : 2009

Auteur : Yves Sancey

Reproduction soumise à autorisation du titulaire des droits d'exploitation

© Région Bourgogne-Franche-Comté, Inventaire du Patrimoine



Vue d'ensemble du bûcher, de face.

25, Besançon, 20 rue Renan, lieudit : îlot Ronchaux

N° de l'illustration : 20092501368NUC2A

Date : 2009

Auteur : Yves Sancey

Reproduction soumise à autorisation du titulaire des droits d'exploitation

© Région Bourgogne-Franche-Comté, Inventaire du Patrimoine



Vue d'ensemble du jardin.

25, Besançon, 20 rue Renan, lieudit : îlot Ronchaux

N° de l'illustration : 20092501366NUC2A

Date : 2009

Auteur : Yves Sancey

Reproduction soumise à autorisation du titulaire des droits d'exploitation

© Région Bourgogne-Franche-Comté, Inventaire du Patrimoine