

## MAISON

Bourgogne-Franche-Comté, Doubs  
Besançon  
îlot Terrier de Santans - 33 rue Mégevand

Dossier IA25000227 réalisé en 1996 revu en  
2001

Auteur(s) : Christiane Roussel



## Historique

La maison a été construite dans la 1ère moitié du 18e siècle sur un terrain peu profond situé le long de la rue Mégevand mis en vente par le couvent des carmes déchaussés en 1709, mais dont le nom de l'acquéreur est inconnu. Au 19e siècle, après le cadastre de 1833, un corps de liaison a été construit entre les deux parties de l'édifice. A cette époque, le rez-de-chaussée a abrité la librairie religieuse de Tubergue.

**Période(s) principale(s)** : 1ère moitié 18e siècle

**Auteur(s) de l'oeuvre** :  
maître d'oeuvre inconnu ()

## Description

L'édifice, construit sur une parcelle barlongue, comprend deux corps de logis perpendiculaires à la rue situés de part et d'autre d'une cour fermée par un mur d'enclos avec un portail dont la partie supérieure agrémentée de balustrades en fer forgé sert de passage entre les deux parties. Occupant tout le fond de la cour, un bâtiment peu profond, en enduit avec des encadrements de baies en bois, sert aussi de liaison entre les deux corps de bâtiment. Un escalier extérieur, couvert d'un toit soutenu par un pilier cannelé en bois, distribue la partie gauche, et un escalier dans-oeuvre la partie droite.

## Éléments descriptifs

**Murs** : calcaire, pierre de taille, moellon, enduit

**Toit** : tuile plate

**Étages** : sous-sol, 1 étage carré, étage de comble

**Élévation** : élévation à travées

**Escaliers** : escalier de distribution extérieur, escalier tournant à retours sans jour, en maçonnerie; escalier dans-oeuvre, escalier tournant à retours avec jour, en charpente

**Typologie** : maison à logis perpendiculaires sur rue

## Sources documentaires

### Bibliographie

- Les sources documentaires sont consultables dans le dossier numérisé, accessible dans la rubrique "Informations complémentaires".

## Informations complémentaires

- Voir le dossier initial numérisé : <https://patrimoine.bourgognefranchecomte.fr/gtrudov/IA25000227/index.htm>

Observations :

Caractéristique des demeures construites sur des parcelles barlongues à deux logis perpendiculaires à la rue séparés par une cour commune.

**Éléments remarquables** : escalier, portail

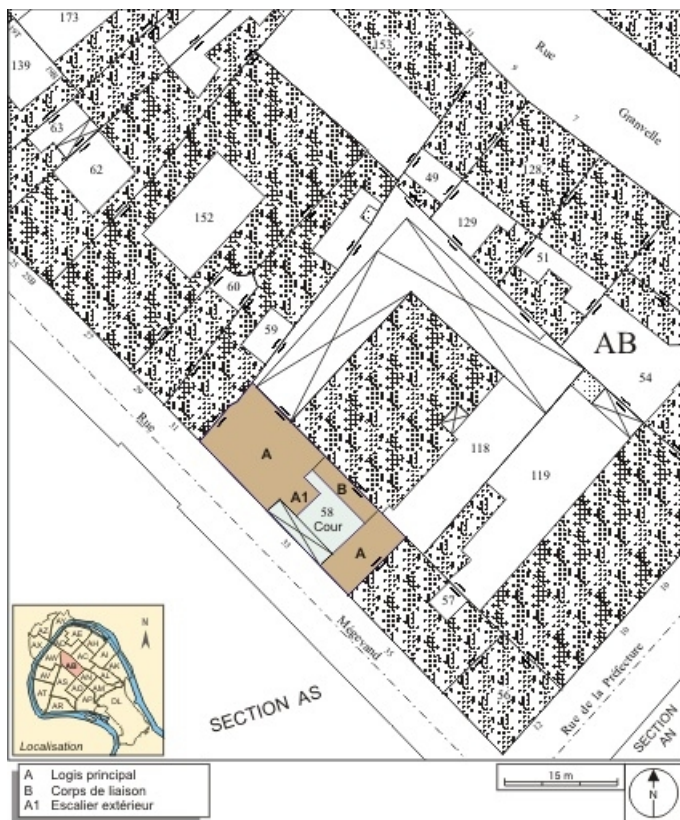
**Thématiques** : demeures bisontines

**Aire d'étude et canton** : Besançon centre

**Dénomination** : maison

**Parties constituantes non étudiées** : cour, enclos, portail

© Région Bourgogne-Franche-Comté, Inventaire du patrimoine



**Plan masse et de situation. Extrait du plan cadastral, 1974, section AB.**  
25, Besançon, 33 rue Mégevand, lieudit : îlot Terrier de Santans

**Source :**

**Besançon : extrait du plan cadastral, 1974, section AB.**

N° de l'illustration : 20072500108NUDA

Date : 2007

Auteur : André Céréza

Reproduction soumise à autorisation du titulaire des droits d'exploitation

© Région Bourgogne-Franche-Comté, Inventaire du patrimoine



**Vue d'ensemble de l'édifice dans l'alignement de la rue, de trois quarts gauche.**

25, Besançon, 33 rue Mégevand, lieudit : îlot Terrier de Santans

N° de l'illustration : 20082500513NUC2A

Date : 2008

Auteur : Yves Sancey

Reproduction soumise à autorisation du titulaire des droits d'exploitation

© Région Bourgogne-Franche-Comté, Inventaire du Patrimoine



**Vue d'ensemble de l'édifice, de trois quarts gauche.**

25, Besançon, 33 rue Mégevand, lieudit : îlot Terrier de Santans

N° de l'illustration : 20082500514NUC2A

Date : 2008

Auteur : Yves Sancey

Reproduction soumise à autorisation du titulaire des droits d'exploitation

© Région Bourgogne-Franche-Comté, Inventaire du Patrimoine



**Vue d'ensemble de l'édifice depuis la rue, de trois quarts droit.**

25, Besançon, 33 rue Mégevand, lieudit : îlot Terrier de Santans

N° de l'illustration : 20082500510NUC2A

Date : 2008

Auteur : Yves Sancey

Reproduction soumise à autorisation du titulaire des droits d'exploitation

© Région Bourgogne-Franche-Comté, Inventaire du Patrimoine



**Vue d'ensemble de l'édifice depuis la rue, de trois quarts droit : vue rapprochée.**

25, Besançon, 33 rue Mégevand, lieudit : îlot Terrier de Santans


N° de l'illustration : 20082500511NUC2A

Date : 2008

Auteur : Yves Sancey

Reproduction soumise à autorisation du titulaire des droits d'exploitation

© Région Bourgogne-Franche-Comté, Inventaire du Patrimoine



**Détail du portail dans clôture depuis la rue, de face.**

25, Besançon, 33 rue Mégevand, lieudit : îlot Terrier de Santans


N° de l'illustration : 20082500512NUC2A

Date : 2008

Auteur : Yves Sancey

Reproduction soumise à autorisation du titulaire des droits d'exploitation

© Région Bourgogne-Franche-Comté, Inventaire du Patrimoine



**Passage au-dessus du portail dans clôture : détail de la partie centrale du garde-corps en ferronnerie.**  
25, Besançon, 33 rue Mégevand, lieudit : îlot Terrier de Santans

N° de l'illustration : 20082500519NUC2A

Date : 2008

Auteur : Yves Sancey

Reproduction soumise à autorisation du titulaire des droits d'exploitation

© Région Bourgogne-Franche-Comté, Inventaire du Patrimoine



**Vue du portail dans clôture depuis la cour, de trois quarts gauche.**

25, Besançon, 33 rue Mégevand, lieudit : îlot Terrier de Santans

N° de l'illustration : 20082500515NUC2A

Date : 2008

Auteur : Yves Sancey

Reproduction soumise à autorisation du titulaire des droits d'exploitation

© Région Bourgogne-Franche-Comté, Inventaire du Patrimoine



**Détail de l'aile en fond de cour depuis le passage au-dessus du portail dans clôture.**

25, Besançon, 33 rue Mégevand, lieudit : îlot Terrier de Santans

N° de l'illustration : 20082500518NUC2A

Date : 2008

Auteur : Yves Sancey

Reproduction soumise à autorisation du titulaire des droits d'exploitation

© Région Bourgogne-Franche-Comté, Inventaire du Patrimoine



**Vue du passage au-dessus du portail dans clôture depuis le bâtiment gauche.**

25, Besançon, 33 rue Mégevand, lieudit : îlot Terrier de Santans

N° de l'illustration : 20082500516NUC2A

Date : 2008

Auteur : Yves Sancey

Reproduction soumise à autorisation du titulaire des droits d'exploitation

© Région Bourgogne-Franche-Comté, Inventaire du Patrimoine



**Vue du passage au-dessus du portail dans clôture depuis le bâtiment droit.**

25, Besançon, 33 rue Mégevand, lieudit : îlot Terrier de Santans

N° de l'illustration : 20082500517NUC2A

Date : 2008

Auteur : Yves Sancey

Reproduction soumise à autorisation du titulaire des droits d'exploitation

© Région Bourgogne-Franche-Comté, Inventaire du Patrimoine