PRÉSENTATION DE LA COMMUNE DE TARCENAY

Bourgogne-Franche-Comté, Doubs
Tarcenay

Dossier IA25000170 réalisé en 1980 revu en 1981

Auteur(s) : Liliane Hamelin

Sources documentaires

Bibliographie

- **Les sources documentaires sont consultables dans le dossier numérisé, accessible dans la rubrique "Informations complémentaires".**

Informations complémentaires

- **Voir le dossier initial numérisé :** https://patrimoine.bourgognefranchecomte.fr/gtrudov/IA25000170/index.htm

© Région Bourgogne-Franche-Comté, Inventaire du patrimoine

Plan géométrique de Tarcenay, 1769 : vue d'ensemble.
25, Tarcenay

Source :
Dessin (plume, lavis), 1769. Echelle graphique. Lieu de conservation : Archives départementales du Doubs, Besançon. Cote : Plan G 33
Lieu de conservation : Archives départementales du Doubs, Besançon - Cote du document : Plan G 33

N° de l'illustration : 19952500002VA
Date : 1995
Auteur : Yves Sancey
Reproduction soumise à autorisation du titulaire des droits d'exploitation
© Région Bourgogne-Franche-Comté, Inventaire du patrimoine

Plan géométrique de Tarcenay, 1769 : le village.
25, Tarcenay

Source :
Dessin (plume, lavis), 1769. Echelle graphique. Lieu de conservation : Archives départementales du Doubs, Besançon. Cote : Plan G 33

N° de l'illustration : 19952500004XA
Date : 1995
Auteur : Yves Sancey
Reproduction soumise à autorisation du titulaire des droits d'exploitation
© Région Bourgogne-Franche-Comté, Inventaire du patrimoine

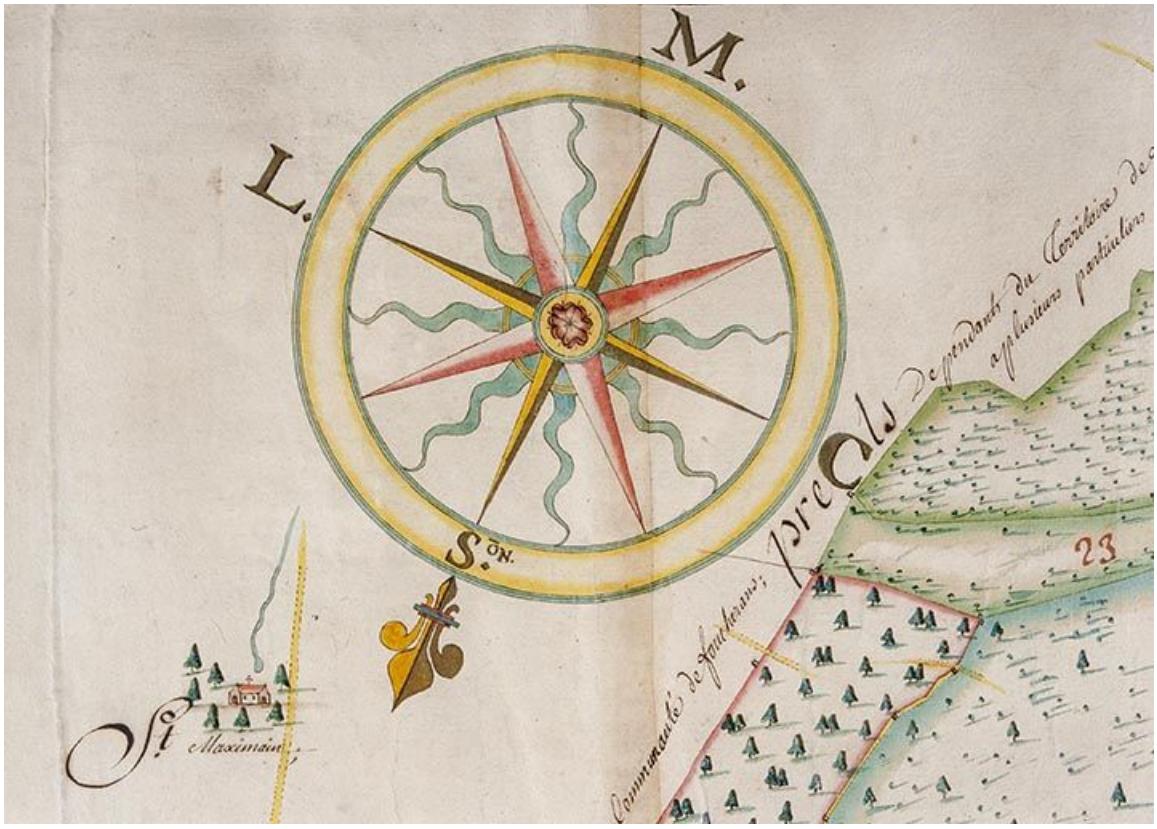

Plan géométrique de Tarcenay de 1769, détail : la rose des vents.
25, Tarcenay

Source :
Dessin (plume, lavis), 1769. Echelle graphique. Lieu de conservation : Archives départementales du Doubs, Besançon. Cote : Plan G 33
Lieu de conservation : Archives départementales du Doubs, Besançon - Cote du document : Plan G 33

N° de l'illustration : 19952500006XA
Date : 1995
Auteur : Yves Sancey
Reproduction soumise à autorisation du titulaire des droits d'exploitation
© Région Bourgogne-Franche-Comté, Inventaire du patrimoine

Plan géométrique de Tarcenay, 1769, détail : l'échelle.
25, Tarcenay

Source :
Dessin (plume, lavis), 1769. Echelle graphique. Lieu de conservation : Archives départementales du Doubs, Besançon. Cote : Plan G 33
Lieu de conservation : Archives départementales du Doubs, Besançon - Cote du document : Plan G 33

N° de l'illustration : 19952500008XA
Date : 1995
Auteur : Yves Sancey
Reproduction soumise à autorisation du titulaire des droits d'exploitation
© Région Bourgogne-Franche-Comté, Inventaire du patrimoine

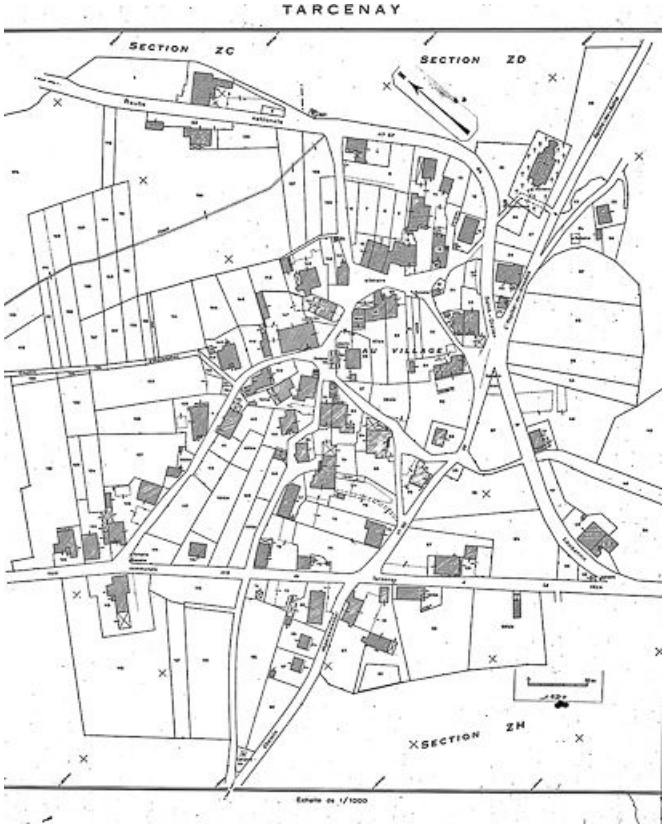

Plan cadastral, 1965, ZM, échelle 1 : 1000.
25, Tarcenay

N° de l'illustration : 19852500044V
Date : 1985
Auteur : Yves Sancey
Reproduction soumise à autorisation du titulaire des droits d'exploitation
© Région Bourgogne-Franche-Comté, Inventaire du patrimoine

Vue générale du village.
25, Tarcenay

N° de l'illustration : 19762500888Z
Date : 1976
Auteur : Gilbert Poinsot
Reproduction soumise à autorisation du titulaire des droits d'exploitation
© Région Bourgogne-Franche-Comté, Inventaire du patrimoine

Face latérale gauche.
25, Tarcenay

N° de l'illustration : 19762501032V
Date : 1976
Auteur : Yves Sancey
Reproduction soumise à autorisation du titulaire des droits d'exploitation
© Région Bourgogne-Franche-Comté, Inventaire du patrimoine

Façade antérieure et face latérale droite.
25, Tarcenay

N° de l'illustration : 19762500836Z
Date : 1976
Auteur : Gilbert Poinsot
Reproduction soumise à autorisation du titulaire des droits d'exploitation
© Région Bourgogne-Franche-Comté, Inventaire du patrimoine

Vue générale.
25, Tarcenay

N° de l'illustration : 19762500852Z
Date : 1976
Auteur : Gilbert Poinsot
Reproduction soumise à autorisation du titulaire des droits d'exploitation
© Région Bourgogne-Franche-Comté, Inventaire du patrimoine

Façade antérieure.
25, Tarcenay

N° de l'illustration : 19762500860Z
Date : 1976
Auteur : Liliane Hamelin
Reproduction soumise à autorisation du titulaire des droits d'exploitation
© Région Bourgogne-Franche-Comté, Inventaire du patrimoine

Vue générale depuis le nord-est.
25, Tarcenay

N° de l'illustration : 19762500849Z
Date : 1976
Auteur : Gilbert Poinsot
Reproduction soumise à autorisation du titulaire des droits d'exploitation
© Région Bourgogne-Franche-Comté, Inventaire du patrimoine

Façade antérieure.
25, Tarcenay

N° de l'illustration : 19762500857Z
Date : 1976
Auteur : Gilbert Poinsot
Reproduction soumise à autorisation du titulaire des droits d'exploitation
© Région Bourgogne-Franche-Comté, Inventaire du patrimoine

Vue d'ensemble.
25, Tarcenay

N° de l'illustration : 19762500863Z
Date : 1976
Auteur : Gilbert Poinsot
Reproduction soumise à autorisation du titulaire des droits d'exploitation
© Région Bourgogne-Franche-Comté, Inventaire du patrimoine



Façade antérieure et face latérale gauche.
25, Tarcenay

N° de l'illustration : 19762500881Z
Date : 1976
Auteur : Liliane Hamelin
Reproduction soumise à autorisation du titulaire des droits d'exploitation
© Région Bourgogne-Franche-Comté, Inventaire du patrimoine

Façade antérieure et face latérale gauche.
25, Tarcenay

N° de l'illustration : 19762500882Z
Date : 1976
Auteur : Liliane Hamelin
Reproduction soumise à autorisation du titulaire des droits d'exploitation
© Région Bourgogne-Franche-Comté, Inventaire du patrimoine

Ferme cadastrée 1965 ZM 95, située rue du Tilleul (?) : vue générale.
25, Tarcenay

N° de l'illustration : 19762500875Z
Date : 1976
Auteur : Liliane Hamelin
Reproduction soumise à autorisation du titulaire des droits d'exploitation
© Région Bourgogne-Franche-Comté, Inventaire du patrimoine

Façade antérieure et face latérale droite.
25, Tarcenay

N° de l'illustration : 19802501177X
Date : 1980
Auteur : Yves Sancey
Reproduction soumise à autorisation du titulaire des droits d'exploitation
© Région Bourgogne-Franche-Comté, Inventaire du patrimoine

maison de vigneron : façades postérieure et latérale gauche.
25, Tarcenay

N° de l'illustration : 19762500843Z
Date : 1976
Auteur : Gilbert Poinsot
Reproduction soumise à autorisation du titulaire des droits d'exploitation
© Région Bourgogne-Franche-Comté, Inventaire du patrimoine

Façade antérieure.
25, Tarcenay

N° de l'illustration : 19762500874Z
Date : 1976
Auteur : Gilbert Poinsot
Reproduction soumise à autorisation du titulaire des droits d'exploitation
© Région Bourgogne-Franche-Comté, Inventaire du patrimoine

Façade antérieure vue de trois quarts gauche.
25, Tarcenay

N° de l'illustration : 19802501179X
Date : 1980
Auteur : Yves Sancey
Reproduction soumise à autorisation du titulaire des droits d'exploitation
© Région Bourgogne-Franche-Comté, Inventaire du patrimoine