

## PRÉSENTATION DE LA COMMUNE DE SCEY-MAISIÈRES

Bourgogne-Franche-Comté, Doubs  
Scey-Maisières

Dossier IA25000169 réalisé en 1980 revu en  
1981

Auteur(s) : Liliane Hamelin



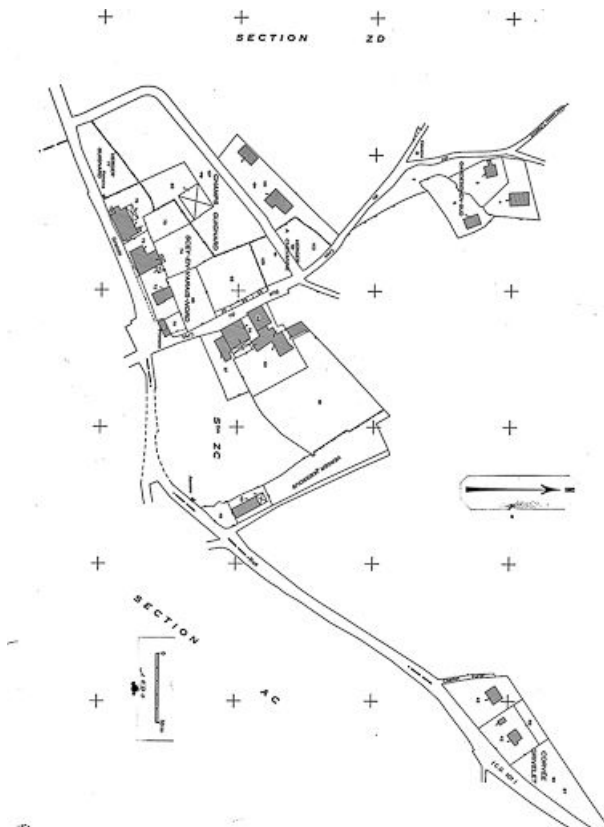
### Historique

Les environs du village de Scey-Maisières ont été occupés dès l'époque préhistorique comme l'attestent les fouilles archéologiques effectuées en 1962 dans la grotte des Pierrottes à l'ouest du village. Situé sur la rive droite de la Loue, Scey-en-Varais, autrefois Scey-le-Ville, et son église sont mentionnés pour la 1ère fois dans un texte de 1083. C'est en 1295 qu'apparaissent les 1ères mentions de la halle et des foires qui resteront célèbres jusqu'au 18e siècle. Cet essor économique pourrait être à l'origine du faubourg de Scey-le-Petit (1311) à l'est de Scey-la-Ville. En 1480, Scey-le-Petit, Scey-la-Ville, Scey-le-Châtel, bourg situé au pied du château de Chassagne-Saint-Denis (étudié) et Maisières furent détruits par les troupes françaises de Louis XI. Seuls, les village de Scey-la-Ville et Maisières se rétablirent. Par décret du 24 janvier 1922, Maisières est devenu Maisières -Notre-Dame. Le 1 janvier 1973, Maisières-Notre-Dame a fusionné par association avec Scey-en-Varais. La nouvelle commune a pris le nom de Scey-Maisières.

### Informations complémentaires

- Voir le dossier numérisé : <https://patrimoine.bourgognefranchecomte.fr/gtrudov/IA25000169/index.htm>

© Région Bourgogne-Franche-Comté, Inventaire du patrimoine



**Plan cadastral, 1969, section AB, échelle 1:1000.**  
25, Scey-Maisières

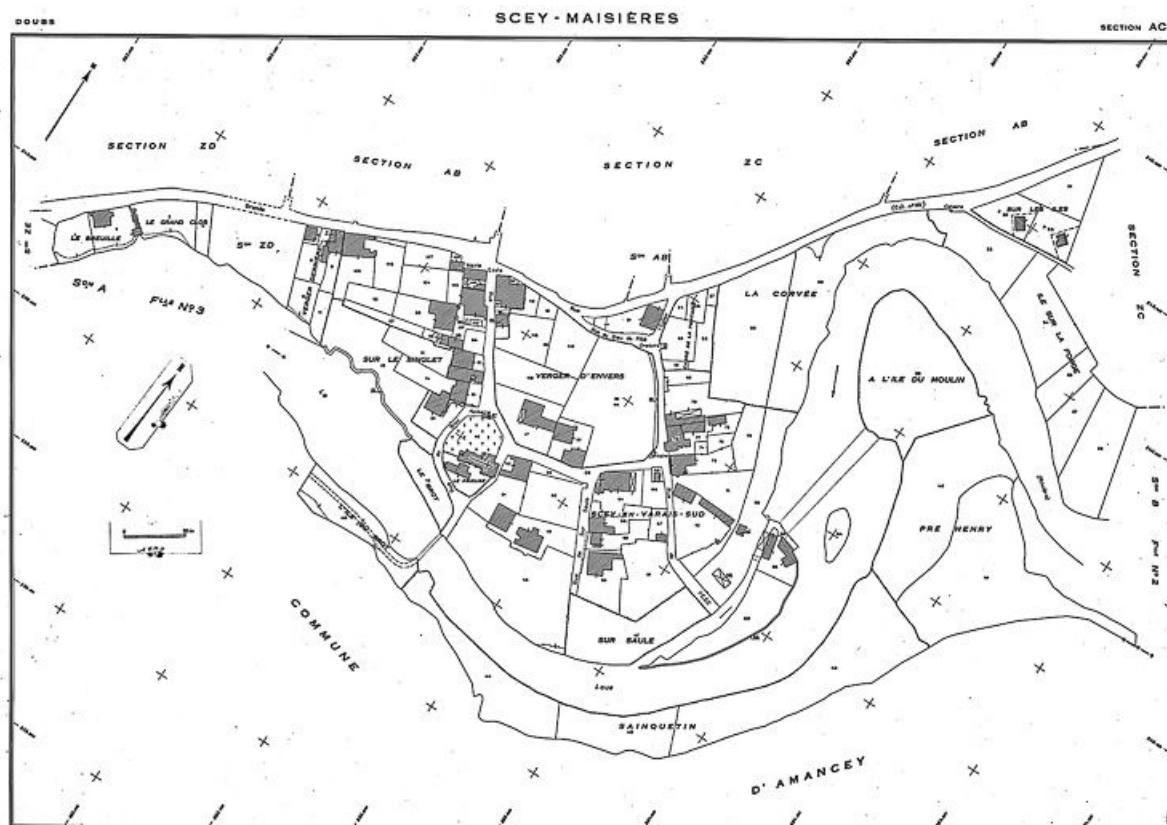
N° de l'illustration : 19852500042V

Date : 1985

Auteur : Yves Sancey

Reproduction soumise à autorisation du titulaire des droits d'exploitation

© Région Bourgogne-Franche-Comté, Inventaire du patrimoine



**Plan cadastral, 1969, section AC, échelle 1:1000.**  
25, Scey-Maisières

N° de l'illustration : 19852500043V

Date : 1985

Auteur : Yves Sancey

Reproduction soumise à autorisation du titulaire des droits d'exploitation

© Région Bourgogne-Franche-Comté, Inventaire du patrimoine



**Vue générale du village depuis le château fort de Chassagne-Saint-Denis.**  
25, Scey-Maisières

N° de l'illustration : 19992500155Z

Date : 1999

Auteur : Liliane Hamelin

Reproduction soumise à autorisation du titulaire des droits d'exploitation

© Région Bourgogne-Franche-Comté, Inventaire du patrimoine



**Façade antérieure.**  
25, Scey-Maisières

N° de l'illustration : 19802501143X

Date : 1980

Auteur : Yves Sancey

Reproduction soumise à autorisation du titulaire des droits d'exploitation

© Région Bourgogne-Franche-Comté, Inventaire du patrimoine



**Face latérale nord.**  
25, Scey-Maisières

N° de l'illustration : 19762501053V

Date : 1976

Auteur : Yves Sancey

Reproduction soumise à autorisation du titulaire des droits d'exploitation

© Région Bourgogne-Franche-Comté, Inventaire du patrimoine



**Façade antérieure et face latérale gauche.**  
25, Scey-Maisières


N° de l'illustration : 19802501148X

Date : 1980

Auteur : Yves Sancey

Reproduction soumise à autorisation du titulaire des droits d'exploitation

© Région Bourgogne-Franche-Comté, Inventaire du patrimoine



**Vue d'ensemble depuis la D 101.**

25, Scey-Maisières, lieu dit : Maisières-Notre-Dame

N° de l'illustration : 20002500006X

Date : 2000

Auteur : Jérôme Mongreville

Reproduction soumise à autorisation du titulaire des droits d'exploitation

© Région Bourgogne-Franche-Comté, Inventaire du patrimoine



**Face antérieure.**  
25, Scey-Maisières

N° de l'illustration : 19802501157X

Date : 1980

Auteur : Yves Sancey

Reproduction soumise à autorisation du titulaire des droits d'exploitation

© Région Bourgogne-Franche-Comté, Inventaire du patrimoine



**Vue d'ensemble depuis l'extrémité du barrage, au nord.**

25, Scey-Maisières, 1-3 rue des Forges

N° de l'illustration : 20152501628NUC4A

Date : 2015

Auteur : Jérôme Mongreville

Reproduction soumise à autorisation du titulaire des droits d'exploitation

© Région Bourgogne-Franche-Comté, Inventaire du patrimoine



**Vue générale.**

25, Scey-Maisières

N° de l'illustration : 19802501136X

Date : 1980

Auteur : Yves Sancey

Reproduction soumise à autorisation du titulaire des droits d'exploitation

© Région Bourgogne-Franche-Comté, Inventaire du patrimoine



**Vue générale.**

25, Scey-Maisières

N° de l'illustration : 19802501168X

Date : 1980

Auteur : Yves Sancey

Reproduction soumise à autorisation du titulaire des droits d'exploitation

© Région Bourgogne-Franche-Comté, Inventaire du patrimoine



**Vue d'ensemble depuis la rue.**  
25, Scey-Maisières

N° de l'illustration : 19802501166X

Date : 1980

Auteur : Yves Sancey

Reproduction soumise à autorisation du titulaire des droits d'exploitation

© Région Bourgogne-Franche-Comté, Inventaire du patrimoine



**Vue d'ensemble.**  
25, Scey-Maisières

N° de l'illustration : 19802501150X

Date : 1980

Auteur : Yves Sancey

Reproduction soumise à autorisation du titulaire des droits d'exploitation

© Région Bourgogne-Franche-Comté, Inventaire du patrimoine



**Vue d'ensemble.**  
25, Scey-Maisières

N° de l'illustration : 19802501169X

Date : 1980

Auteur : Yves Sancey

Reproduction soumise à autorisation du titulaire des droits d'exploitation

© Région Bourgogne-Franche-Comté, Inventaire du patrimoine



**Façade antérieure.**  
25, Scey-Maisières

N° de l'illustration : 19802501146X

Date : 1980

Auteur : Yves Sancey

Reproduction soumise à autorisation du titulaire des droits d'exploitation

© Région Bourgogne-Franche-Comté, Inventaire du patrimoine



**Façade antérieure vue de trois quarts droit.**  
25, Scey-Maisières

N° de l'illustration : 19802501137X

Date : 1980

Auteur : Yves Sancey

Reproduction soumise à autorisation du titulaire des droits d'exploitation

© Région Bourgogne-Franche-Comté, Inventaire du patrimoine



**Façade antérieure vue de trois quarts gauche.**  
25, Scey-Maisières

N° de l'illustration : 19802501142X

Date : 1980

Auteur : Yves Sancey

Reproduction soumise à autorisation du titulaire des droits d'exploitation

© Région Bourgogne-Franche-Comté, Inventaire du patrimoine



**Vue générale.**

N° de l'illustration : 19802501145X

Date : 1980

Auteur : Yves Sancey

Reproduction soumise à autorisation du titulaire des droits d'exploitation

© Région Bourgogne-Franche-Comté, Inventaire du patrimoine



**Vue générale de trois quarts gauche.**  
25, Scey-Maisières

N° de l'illustration : 19802501170X

Date : 1980

Auteur : Yves Sancey

Reproduction soumise à autorisation du titulaire des droits d'exploitation

© Région Bourgogne-Franche-Comté, Inventaire du patrimoine



**Ferme située à Scey-en-Varais, rue de l'Eglise.**  
25, Scey-Maisières

N° de l'illustration : 19802501144X

Date : 1980

Auteur : Yves Sancey

Reproduction soumise à autorisation du titulaire des droits d'exploitation

© Région Bourgogne-Franche-Comté, Inventaire du patrimoine



**Maison située à Maisières-Notre-Dame, cadastrée 1971 AB 23 : linteau de baie orné de têtes humaines.**  
25, Scey-Maisières

N° de l'illustration : 19802501175X

Date : 1980

Auteur : Yves Sancey

Reproduction soumise à autorisation du titulaire des droits d'exploitation

© Région Bourgogne-Franche-Comté, Inventaire du patrimoine



**Maison située à Maisières-Notre-Dame : linteau décoré de la porte piétonne.**  
25, Scey-Maisières

N° de l'illustration : 19802501174X

Date : 1980

Auteur : Yves Sancey

Reproduction soumise à autorisation du titulaire des droits d'exploitation

© Région Bourgogne-Franche-Comté, Inventaire du patrimoine



**Maison située à Maisières-Notre-Dame : vestiges d'une porte piétonne au linteau décoré.**  
25, Scey-Maisières

N° de l'illustration : 19802501173X

Date : 1980

Auteur : Yves Sancey

Reproduction soumise à autorisation du titulaire des droits d'exploitation

© Région Bourgogne-Franche-Comté, Inventaire du patrimoine



**Maison située à Maisières-Notre-Dame : cuisine voûtée avec pilier central.**  
25, Scey-Maisières

N° de l'illustration : 19802501172X

Date : 1980

Auteur : Yves Sancey

Reproduction soumise à autorisation du titulaire des droits d'exploitation

© Région Bourgogne-Franche-Comté, Inventaire du patrimoine