

## TOUR BLONDEAU

Bourgogne-Franche-Comté, Côte-  
d'Or  
Beaune  
rempart de la Comédie

Dossier IA21005907 réalisé en 2024

Auteur(s) : Guillaume Gézolme



### Historique

Une ancienne porte, appelée aussi "tour du Quarreau" sur le plan de Dulac de 1636, a pu occuper l'emplacement de la tour Blondeau, construite vers 1465 ; elle participe (comme la tour Renard) au renforcement des places fortes ducales, Charles le Téméraire ayant rallié la ligue du Bien-Public qui vise à lutter contre la politique autoritaire du roi Louis XI. L'état de section de 1826 indique que la tour et le rempart sont propriétés de la ville de Beaune. L'édifice appartient ensuite à la maison Bouchard, propriétaire du château. Suite au rachat de cette maison par J. Henriot en 1995, la tour est restaurée avec notamment réfection de la couverture en laves.

**Période(s) principale(s)** : 2e moitié 15e siècle

**Auteur(s) de l'oeuvre** :  
maître d'oeuvre inconnu ()

### Description

La tour Blondeau, adossée au rempart, est en forme de fer à cheval. Elle a des murs en moellon calcaire, s'élève sur un étage carré et est coiffée par un toit conique avec des laves en couverture. Ces deux niveaux ne communiquent pas (absence d'escalier) : le rez-de-chaussée dispose d'une galerie traversant le rempart donnant sur la rue Eugène Spuller, tandis qu'au second niveau, une porte située à la gorge de l'édifice permet d'accéder au chemin de ronde du rempart. Des archères-canonnières sont visibles aux deux étages. La salle inférieure a un couvrement en voûtes d'ogives reposant sur un pilier central.

### Éléments descriptifs

**Murs** : calcaire, moellon

**Toit** : lave en couverture

**Étages** : 1 étage carré

**Couvrement** : voûte d'ogives

**Type(s) de couverture** : toit conique

### Sources documentaires

#### Documents d'archives

- **Archives départementales de la Côte-d'Or, Dijon : 3 P 57. Cadastre de la commune de Beaune (1826).**  
Archives départementales de la Côte-d'Or, Dijon : 3 P 57. Cadastre de la commune de Beaune (1826).- Atlas parcellaire-État de section  
Lieu de conservation : Archives départementales de la Côte-d'Or, Dijon- Cote du document : 3 P 57

### Bibliographie

- **Collet, Brice ; Faucherre, Nicolas. Les remparts de Beaune au temps des Valois. 1998.**

Collet, Brice ; Faucherre, Nicolas. Les remparts de Beaune au temps des Valois. Beaune : Association des Amis des Remparts, 1998.

- **Dangles, Philippe ; Faucherre, Nicolas. Fortifications urbaines duciales en Bourgogne, l'exemple de Beaune. 1997.**  
Dangles, Philippe ; Faucherre, Nicolas. Fortifications urbaines duciales en Bourgogne, l'exemple de Beaune. Congrès archéologique de France - Côte-d'Or. 1998, p. 317-341.

## Informations complémentaires

### Protection

inscrit MH : 1937/09/10

rempart du Château comprenant le chemin de ronde, le saillant avec échauguette, la tour demi-ronde et le fossé jusqu'à la grille le long du boulevard : inscription par arrêté du 10 septembre 1937.

**Thématiques** : fortifications royales et nationales en Bourgogne-Franche-Comté

**Aire d'étude et canton** : Bourgogne-Franche-Comté

**Dénomination** : tour

© Région Bourgogne-Franche-Comté, Inventaire du patrimoine

- A Tour Blondeau
- B Fossé
- C Vestige de la tour Saint-Nicolas (château)
- Fortifications conservées
- Emprise approximative des fortifications détruites



**Plan-masse et de situation. Extrait du plan cadastral, 2024, 1/500.**

21, Beaune rempart de la Comédie

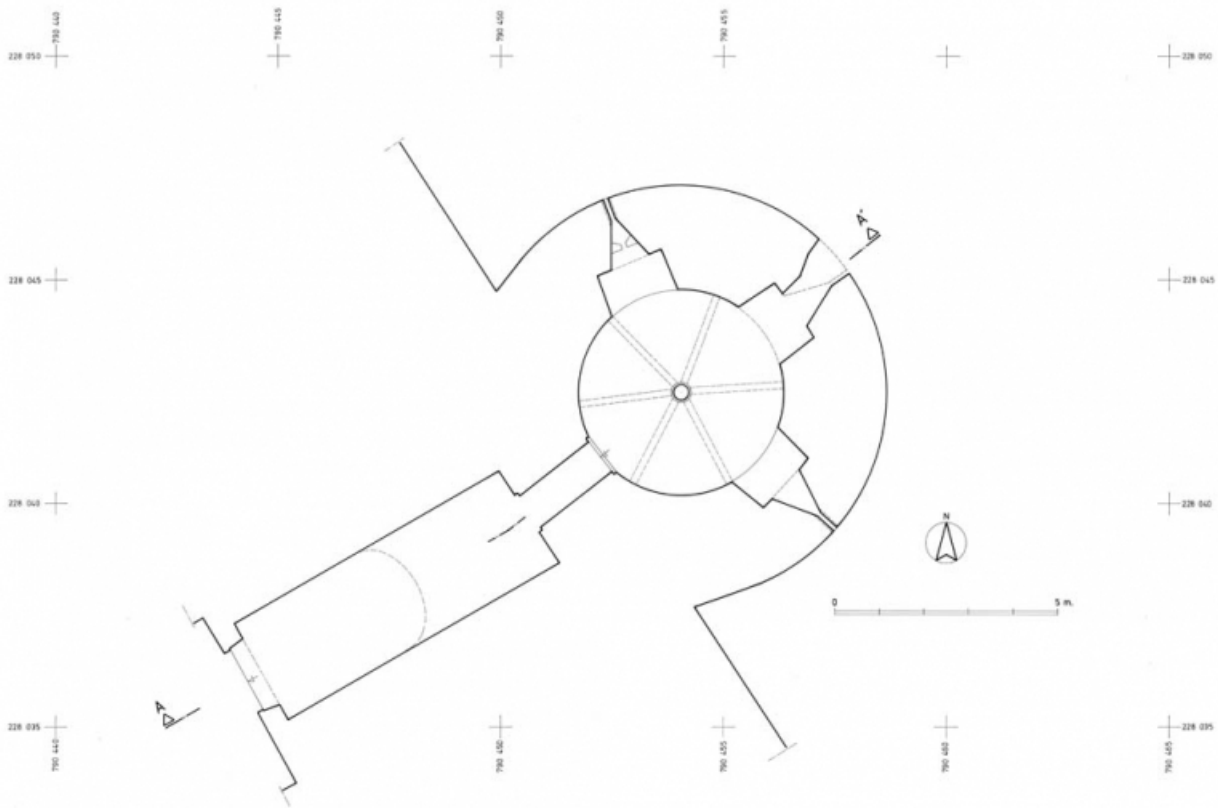
N° de l'illustration : 20242100042NUDA

Date : 2024

Auteur : Aline Thomas

Reproduction soumise à autorisation du titulaire des droits d'exploitation

© Région Bourgogne-Franche-Comté, Inventaire du patrimoine



**Tour Blondeau : plan du niveau inférieur.**

21, Beaune rempart de la Comédie

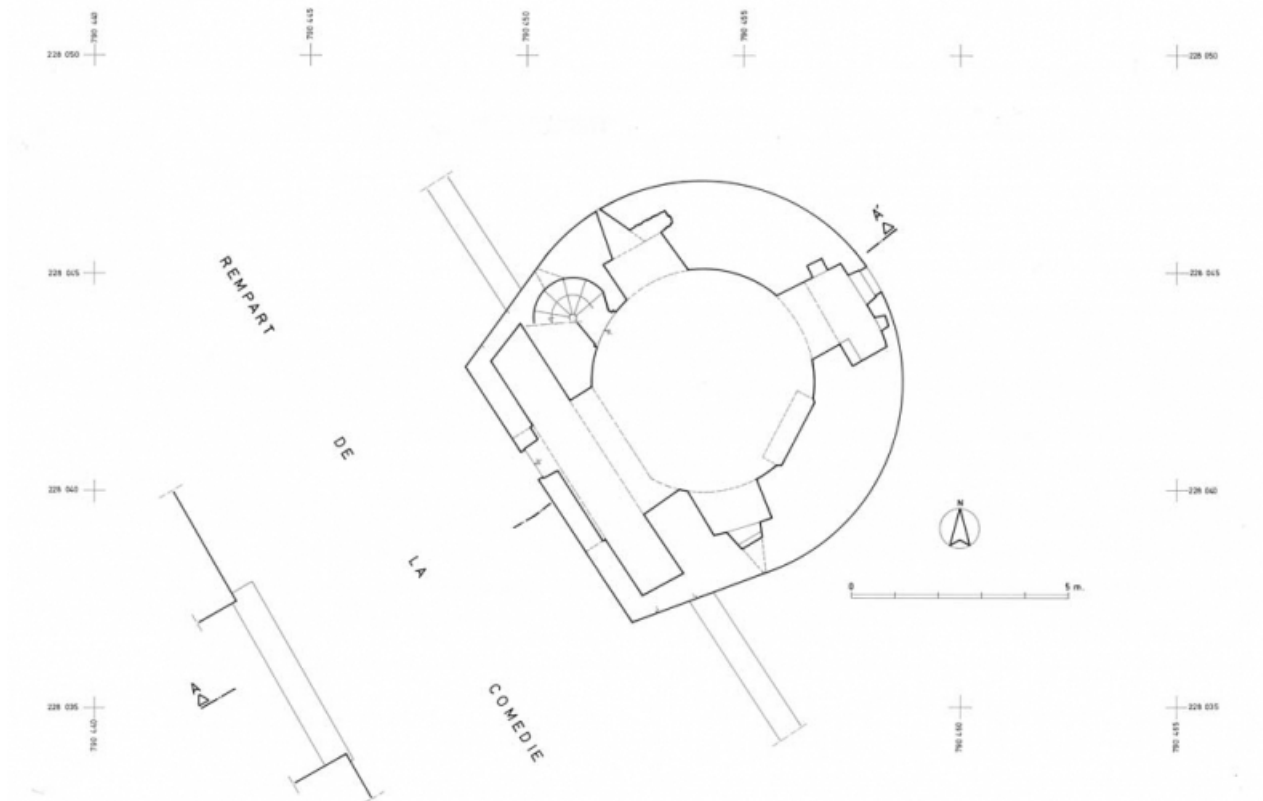
N° de l'illustration : 20122100086A3YY

Date : 2012

Auteur : Alain Morelière

Reproduction soumise à autorisation du titulaire des droits d'exploitation

© Région Bourgogne-Franche-Comté, Inventaire du patrimoine



**Tour Blondeau : plan du niveau supérieur.**  
21, Beaune rempart de la Comédie

N° de l'illustration : 20122100087A3YY

Date : 2012

Auteur : Alain Morelière

Reproduction soumise à autorisation du titulaire des droits d'exploitation

© Région Bourgogne-Franche-Comté, Inventaire du patrimoine



**Tour Blondeau : coupe transversale.**

21, Beaune rempart de la Comédie

N° de l'illustration : 20122100088A3YY

Date : 2012

Auteur : Alain Morelière

Reproduction soumise à autorisation du titulaire des droits d'exploitation

© Région Bourgogne-Franche-Comté, Inventaire du patrimoine



**Tour Blondeau depuis le fossé**  
21, Beaune rempart de la Comédie


N° de l'illustration : 19882102278VA

Date : 1988

Auteur : Michel Rosso

Reproduction soumise à autorisation du titulaire des droits d'exploitation

© Région Bourgogne-Franche-Comté, Inventaire du patrimoine



**Tour Blondeau, casemate inférieure, détail : archère canonnière (vue extérieure)**  
21, Beaune rempart de la Comédie

N° de l'illustration : 19882102289X

Date : 1988

Auteur : Jean-Luc Duthu

Reproduction soumise à autorisation du titulaire des droits d'exploitation

© Région Bourgogne-Franche-Comté, Inventaire du patrimoine





**Tour Blondeau, casemate inférieure, détail : archère canonnière (vue intérieure)**  
21, Beaune rempart de la Comédie

N° de l'illustration : 19882102287V

Date : 1988

Auteur : Michel Rosso

Reproduction soumise à autorisation du titulaire des droits d'exploitation

© Région Bourgogne-Franche-Comté, Inventaire du patrimoine



**Tour Blondeau, casemate inférieure, détail : voûtement**  
21, Beaune rempart de la Comédie

N° de l'illustration : 19882102286V

Date : 1988

Auteur : Michel Rosso

Reproduction soumise à autorisation du titulaire des droits d'exploitation

© Région Bourgogne-Franche-Comté, Inventaire du patrimoine



**Vue générale.**

21, Beaune rempart de la Comédie

N° de l'illustration : 20232100364NUC4A

Date : 2023

Auteur : Thierry Kuntz

Reproduction soumise à autorisation du titulaire des droits d'exploitation

© Région Bourgogne-Franche-Comté, Inventaire du patrimoine



**Vue de face.**

21, Beaune rempart de la Comédie

N° de l'illustration : 20232100374NUC4A

Date : 2023

Auteur : Thierry Kuntz

Reproduction soumise à autorisation du titulaire des droits d'exploitation

© Région Bourgogne-Franche-Comté, Inventaire du patrimoine



**Vue de trois quarts gauche.**

21, Beaune rempart de la Comédie

N° de l'illustration : 20232100375NUC4A

Date : 2023

Auteur : Thierry Kuntz

Reproduction soumise à autorisation du titulaire des droits d'exploitation

© Région Bourgogne-Franche-Comté, Inventaire du patrimoine



**Vue de trois quarts droite.**

21, Beaune rempart de la Comédie

N° de l'illustration : 20232100376NUC4A

Date : 2023

Auteur : Thierry Kuntz

Reproduction soumise à autorisation du titulaire des droits d'exploitation

© Région Bourgogne-Franche-Comté, Inventaire du patrimoine