


TOUR RENARD

Bourgogne-Franche-Comté, Côte-
d'Or
Beaune
rempart Saint-Jean

Dossier IA21005906 réalisé en 2024

Auteur(s) : Guillaume Gézolme



Historique

La tour est édiée entre 1465 et 1477, période où les ducs de Bourgogne réarment les principales places fortes du duché. Les sources écrites révèlent qu'en 1477, le second niveau et une cheminée adjugés au maçon Clément Moreau (qui doit aussi réaliser deux canonnières) sont achevés. D'après un procès-verbal dressé en 1615 par Nicolas Boursaut, lieutenant civil du bailliage de Beaune, l'édifice fait l'objet d'importants travaux de restauration. A la Révolution, la tour sert de dépôt de salpêtre.

Période(s) principale(s) : 3e quart 15e siècle

Dates : 1477 (daté par source)

Auteur(s) de l'oeuvre :

Clément Moreau (maçon, attribution par source)

Description

Adossée au rempart Saint-Jean, la tour a des murs en moellon calcaire. Elle s'élève sur un étage carré (une ouverture à sa gorge communique avec le chemin de ronde) et est coiffée d'une croupe polygonale avec pignon découvert, couverte de lave. Un escalier intérieur dessert les deux niveaux. Au rez-de-chaussée, une galerie traverse le rempart pour accéder au côté ville. L'édifice est doté de plusieurs meurtrières latérales au rempart. La baie a été remaniée et semble contemporaine.

Éléments descriptifs

Murs : calcaire, calcaire, moellon, pierre de taille

Toit : lave en couverture

Étages : 1 étage carré

Type(s) de couverture : toit polygonal ; toit polygonal pignon découvert

Escaliers : escalier dans-oeuvre

Sources documentaires

Documents d'archives

- **Archives municipales, Beaune : carton 31 n° 56 : Procès-verbal dressé par Nicolas Boursaut lieutenant civil du bailliage de Beaune, de l'état des murailles et fortifications de la ville, dans lequel il mentionne les réparations qui sont à faire. 8 octobre 1615.**

Archives municipales, Beaune : carton 31 n° 56 : Procès-verbal dressé par Nicolas Boursaut lieutenant civil du bailliage de Beaune, de l'état des murailles et fortifications de la ville, dans lequel il mentionne les réparations qui sont à faire. 8 octobre 1615.

Lieu de conservation : Archives municipales, Beaune- Cote du document : carton 31 n° 56

Bibliographie

- **Collet, Brice ; Faucherre, Nicolas. Les remparts de Beaune au temps des Valois. 1998.**

Collet, Brice ; Faucherre, Nicolas. *Les remparts de Beaune au temps des Valois*. Beaune : Association des Amis des Remparts, 1998.

- **Dangles, Philippe ; Faucherre, Nicolas. Fortifications urbaines duciales en Bourgogne, l'exemple de Beaune. 1997.**

Dangles, Philippe ; Faucherre, Nicolas. *Fortifications urbaines duciales en Bourgogne, l'exemple de Beaune* Congrès archéologique de France - Côte-d'Or. 1998, p. 317-341.

Informations complémentaires

Protection

inscrit MH : 1937/09/10

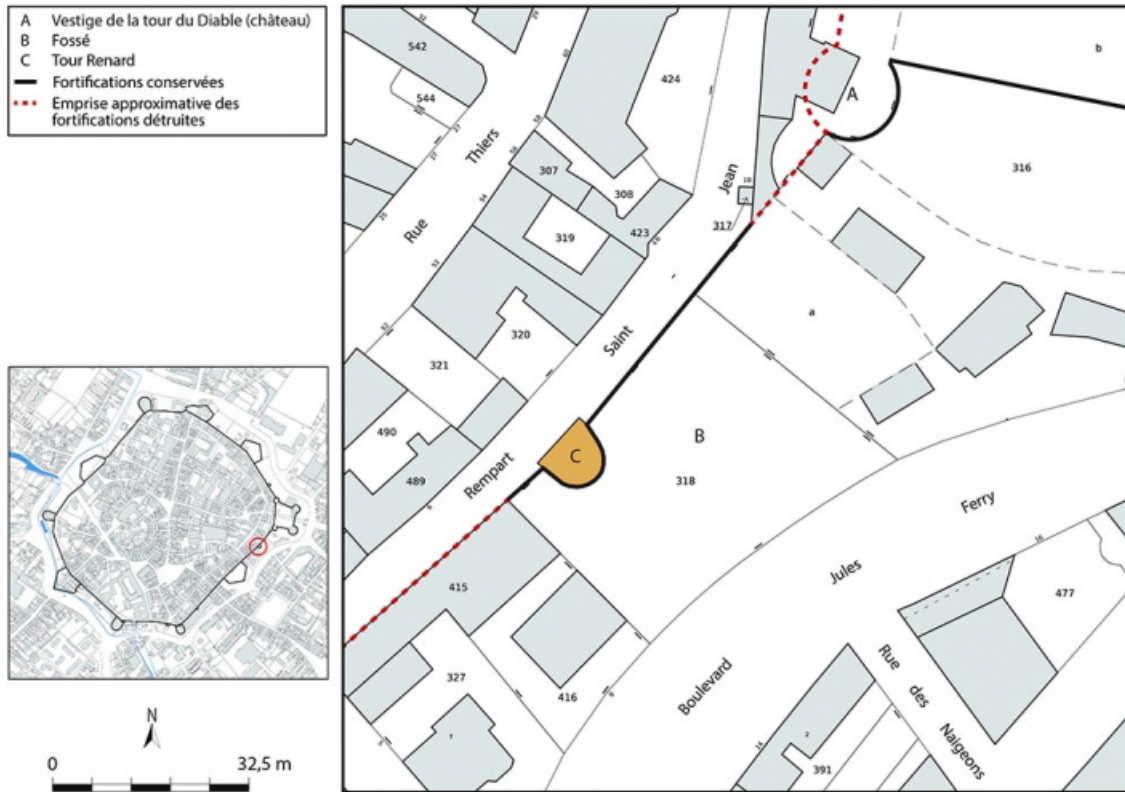
rempart du Château comprenant le chemin de ronde, le saillant avec échauguette, la tour demi-ronde et le fossé jusqu'à la grille le long du boulevard : inscription par arrêté du 10 septembre 1937.

Thématiques : fortifications royales et nationales en Bourgogne-Franche-Comté

Aire d'étude et canton : Bourgogne-Franche-Comté

Dénomination : tour

© Région Bourgogne-Franche-Comté, Inventaire du patrimoine



Plan-masse et de situation. Extrait du plan cadastral, 2024, 1/650.

21, Beaune rempart Saint-Jean

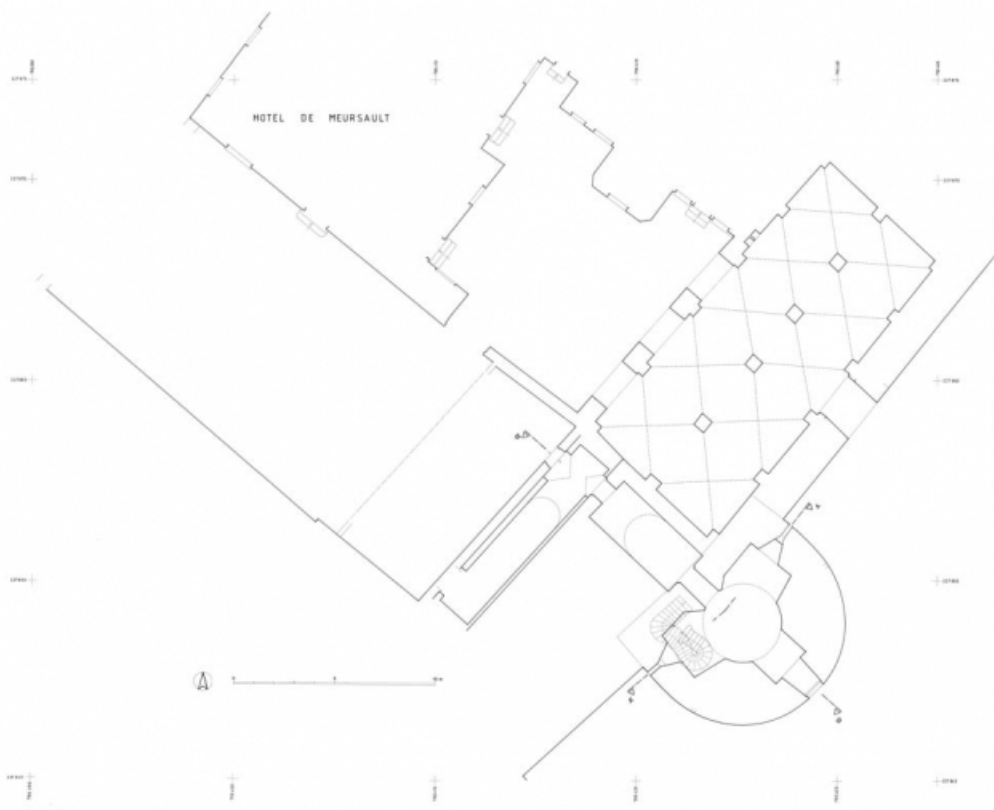
N° de l'illustration : 20242100044NUDA

Date : 2024

Auteur : Aline Thomas

Reproduction soumise à autorisation du titulaire des droits d'exploitation

© Région Bourgogne-Franche-Comté, Inventaire du patrimoine



Tour Renard : plan du niveau inférieur.

21, Beaune rempart Saint-Jean

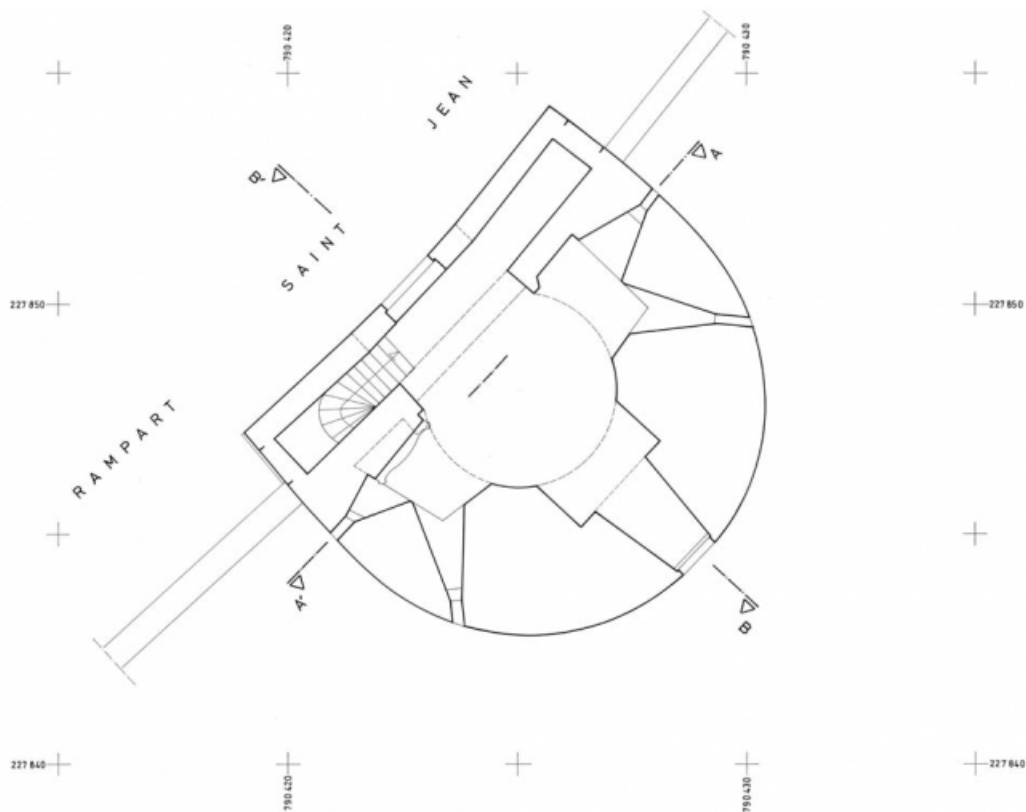
N° de l'illustration : 20122100101A2YY

Date : 2012

Auteur : Alain Morelière

Reproduction soumise à autorisation du titulaire des droits d'exploitation

© Région Bourgogne-Franche-Comté, Inventaire du patrimoine



Tour Renard : plan du niveau supérieur.

21, Beaune rempart Saint-Jean

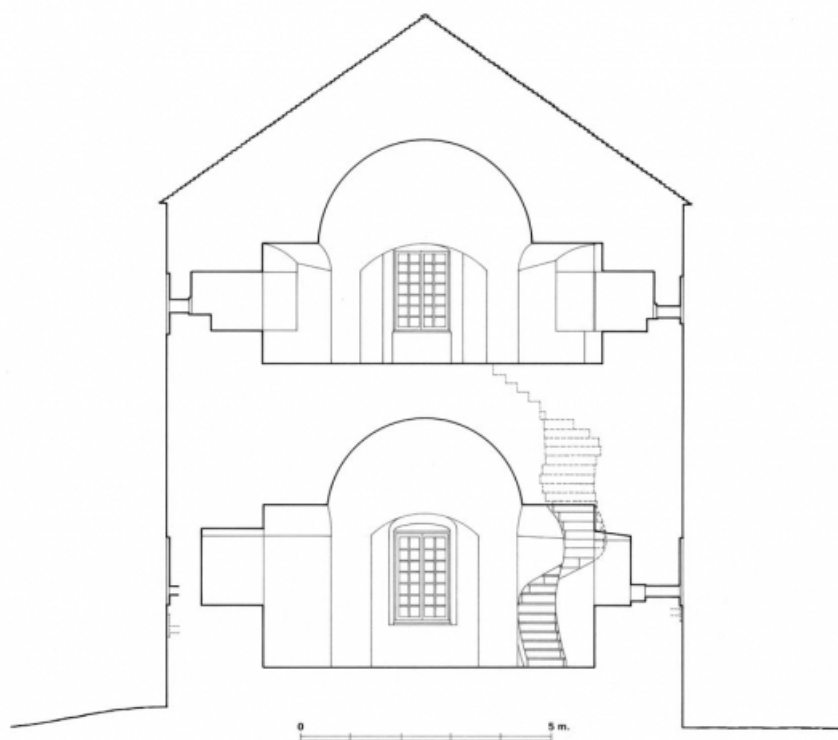
N° de l'illustration : 20122100102A2YY

Date : 2012

Auteur : Alain Morelière

Reproduction soumise à autorisation du titulaire des droits d'exploitation

© Région Bourgogne-Franche-Comté, Inventaire du patrimoine



Tour Renard : coupe longitudinale.

21, Beaune rempart Saint-Jean

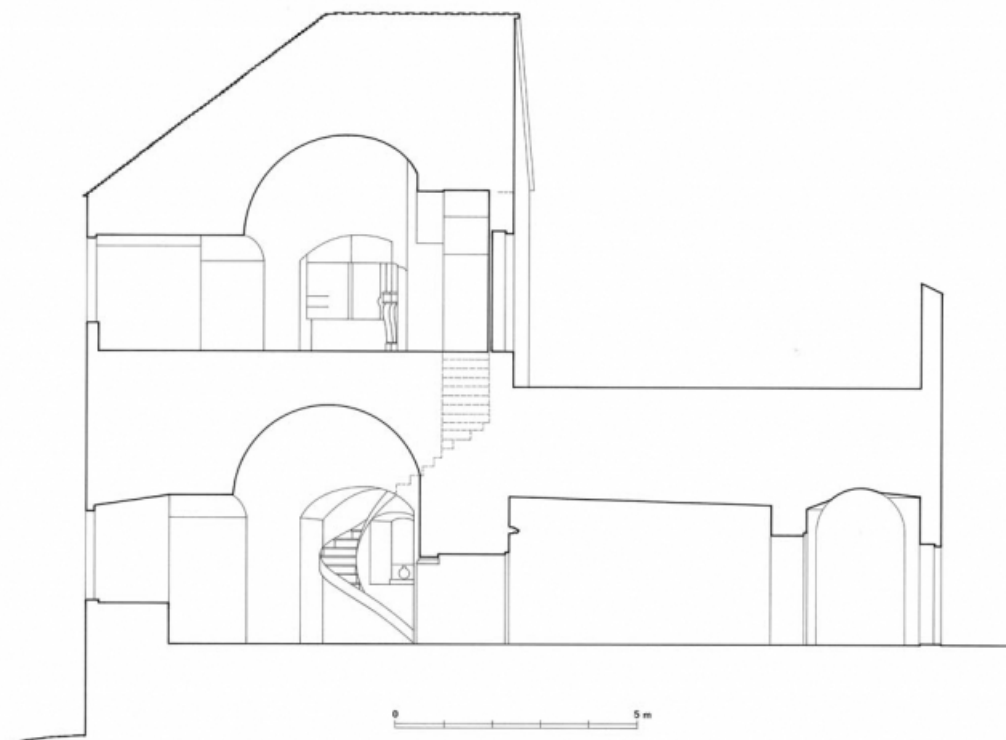
N° de l'illustration : 20122100103A2YY

Date : 2012

Auteur : Alain Morelière

Reproduction soumise à autorisation du titulaire des droits d'exploitation

© Région Bourgogne-Franche-Comté, Inventaire du patrimoine



Tour Renard : coupe transversale.

21, Beaune rempart Saint-Jean

N° de l'illustration : 20122100104A2YY

Date : 2012

Auteur : Alain Morelière

Reproduction soumise à autorisation du titulaire des droits d'exploitation

© Région Bourgogne-Franche-Comté, Inventaire du patrimoine



Tour Renard depuis le fossé
21, Beaune rempart Saint-Jean

N° de l'illustration : 19882103225V

Date : 1988

Auteur : Michel Rosso

Reproduction soumise à autorisation du titulaire des droits d'exploitation

© Région Bourgogne-Franche-Comté, Inventaire du patrimoine