


## TOUR DES CORDELIERS

Bourgogne-Franche-Comté, Côte-d'Or  
Beaune  
boulevard Saint-Jacques

Dossier IA21005905 réalisé en 2023 revu en  
2024

Auteur(s) : Guillaume Gézolme



### Historique

La tour est construite au 15<sup>e</sup> siècle lorsque la Bourgogne est gouvernée par les ducs appartenant à la famille des Valois. Elle participe au système défensif de la place forte. A partir de 1512, la cité, sous domination française, souhaite améliorer son système défensif urbain en le modernisant. vers 1520, une grosse tour (ou boulevard) est édifiée à l'emplacement de la tour des Cordeliers englobant cette dernière dont seule la partie supérieure demeure visible.

**Période(s) principale(s)** : 2<sup>e</sup> quart 15<sup>e</sup> siècle / 3<sup>e</sup> quart 15<sup>e</sup> siècle

**Auteur(s) de l'oeuvre** :

maître d'oeuvre inconnu (maître d'oeuvre inconnu)

### Description

En forme de fer à cheval, la tour est en saillie du rempart. Elle a des murs en moellon calcaire et est coiffée d'un toit conique couvert de pierres (lave en couverture). Son bec a un bossage de forme hémisphérique. Un escalier en vis dessert les trois niveaux de l'édifice. Le niveau inférieur est accessible par une galerie sous le rempart adjacent, le deuxième niveau communique avec le chemin de ronde du rempart et le dernier (comportant une cheminée) donne sur le terre-plein du boulevard construit au 16<sup>e</sup> siècle. Une ouverture fut percée pour entrer depuis la cave de la Grosse Tour. Ancienne tour de flanquement, elle disposait de plusieurs archères-cannonnières, dont une est encore parfaitement visible depuis la cave.

### Éléments descriptifs

**Murs** : calcaire, moellon, pierre de taille, bossage

**Toit** : lave en couverture

**Étages** : 1 étage carré, étage en surcroît

**Type(s) de couverture** : toit conique

**Escaliers** : escalier dans-oeuvre, escalier en vis sans jour, en maçonnerie

### Sources documentaires

#### Bibliographie

- **Collet, Brice ; Faucherre, Nicolas. Les remparts de Beaune au temps des Valois. 1998.**  
Collet, Brice ; Faucherre, Nicolas. Les remparts de Beaune au temps des Valois. Beaune : Association des Amis des Remparts, 1998.
- **Dangles, Philippe ; Faucherre, Nicolas. Fortifications urbaines duciales en Bourgogne, l'exemple de Beaune. 1997.**  
Dangles, Philippe ; Faucherre, Nicolas. Fortifications urbaines duciales en Bourgogne, l'exemple de Beaune. Congrès archéologique de France - Côte-d'Or. 1998, p. 317-341.

- **Delissey, J. Le vieux Beaune. 1941.**

Delissey, J. Le vieux Beaune. Beaune, 1941 (réimpr. 1981).

## Informations complémentaires

### Protection

inscrit MH : 1937/09/10

Rempart de l'Hôpital comprenant le chemin de ronde, la muraille, la tour demi-ronde et le fossé : inscription par arrêté du 10 septembre 1937.

**Thématiques** : fortifications royales et nationales en Bourgogne-Franche-Comté

**Aire d'étude et canton** : Bourgogne-Franche-Comté

**Dénomination** : tour

© Région Bourgogne-Franche-Comté, Inventaire du patrimoine



**Plan-masse et de situation. Extrait du plan cadastral, 2024, 1/500.**

21, Beaune boulevard Saint-Jacques

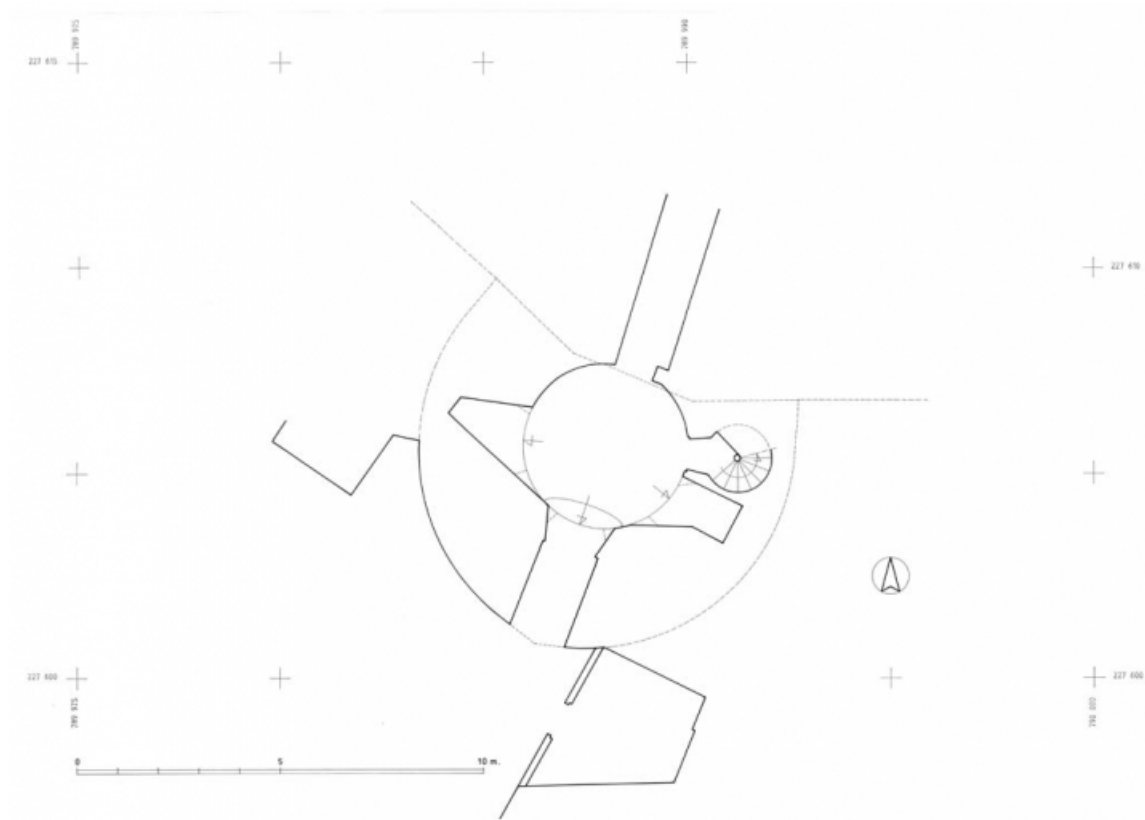
N° de l'illustration : 20242100050NUDA

Date : 2024

Auteur : Aline Thomas

Reproduction soumise à autorisation du titulaire des droits d'exploitation

© Région Bourgogne-Franche-Comté, Inventaire du patrimoine



**Tour des Cordeliers. Plan du premier niveau.**

21, Beaune boulevard Saint-Jacques

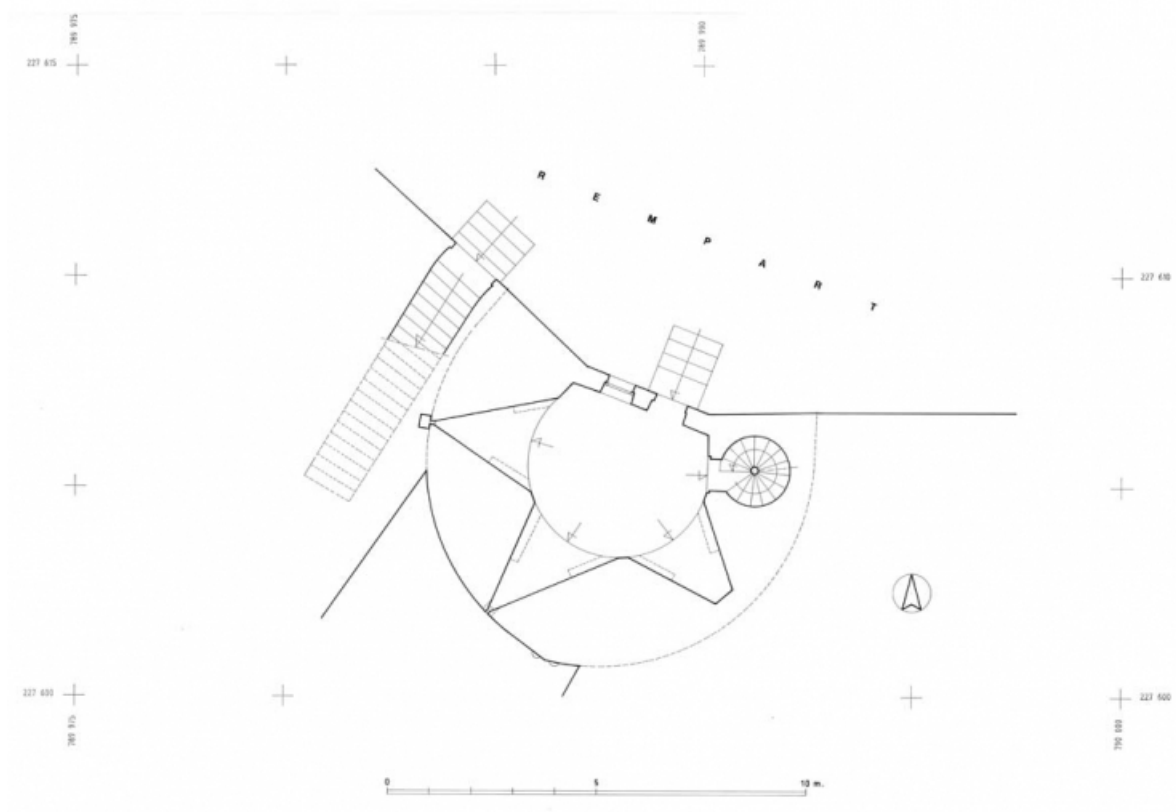
N° de l'illustration : 20122100091A3YY

Date : 2012

Auteur : Alain Morelière

Reproduction soumise à autorisation du titulaire des droits d'exploitation

© Région Bourgogne-Franche-Comté, Inventaire du patrimoine



**Tour des Cordeliers. Plan du deuxième niveau.**

21, Beaune boulevard Saint-Jacques

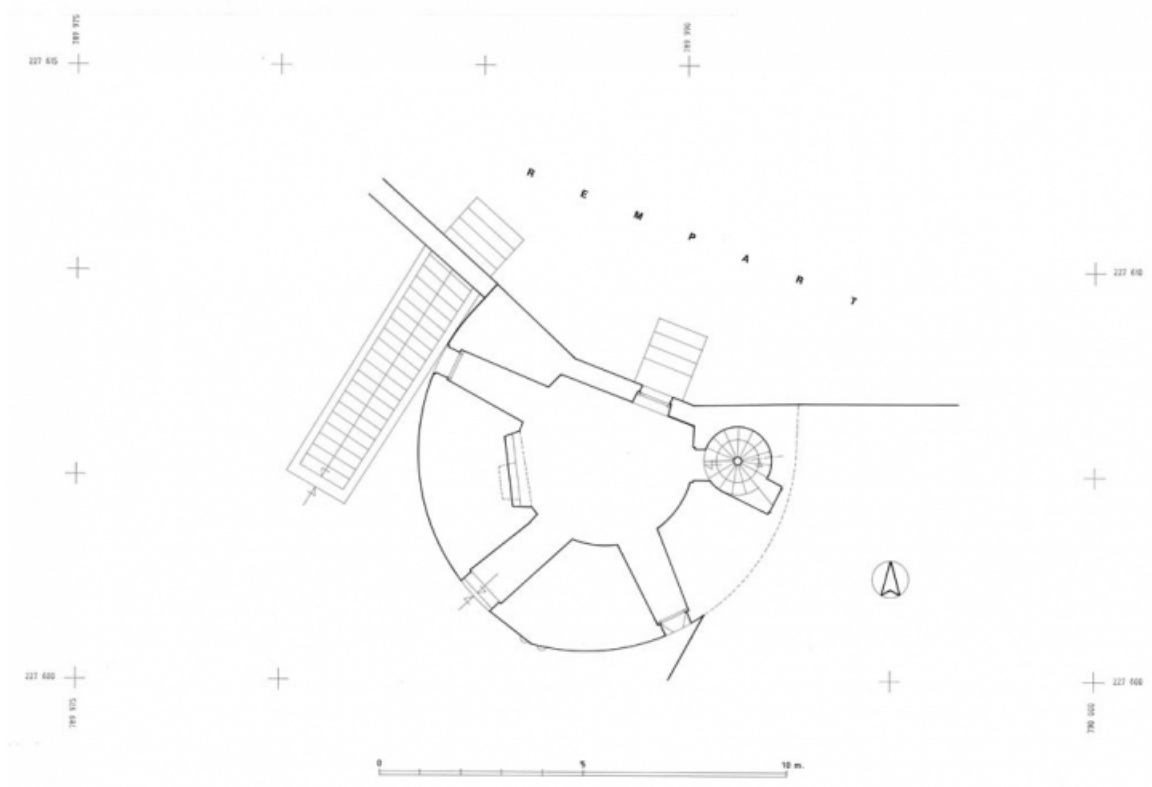
N° de l'illustration : 20122100092A3YY

Date : 2012

Auteur : Alain Morelière

Reproduction soumise à autorisation du titulaire des droits d'exploitation

© Région Bourgogne-Franche-Comté, Inventaire du patrimoine



**Tour des Cordeliers. Plan du troisième niveau.**

21, Beaune boulevard Saint-Jacques

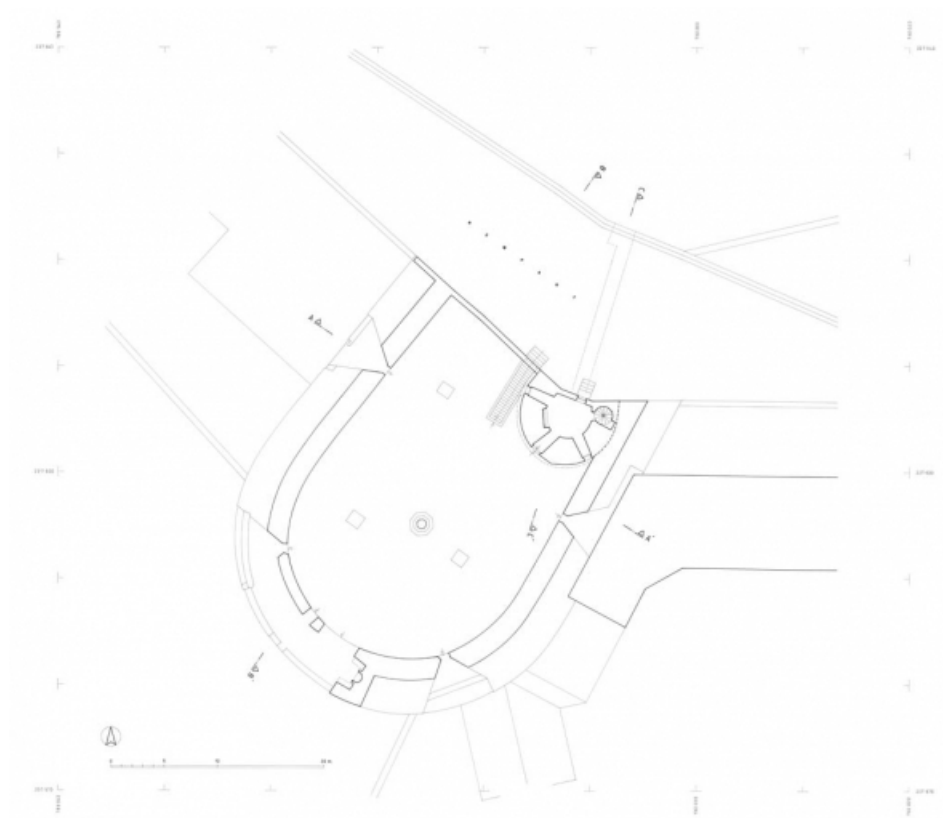
N° de l'illustration : 20122100093A3YY

Date : 2012

Auteur : Alain Morelière

Reproduction soumise à autorisation du titulaire des droits d'exploitation

© Région Bourgogne-Franche-Comté, Inventaire du patrimoine



**Plan sur terrasse du boulevard et du niveau supérieur de la tour des Cordeliers.**  
21, Beaune boulevard Saint-Jacques

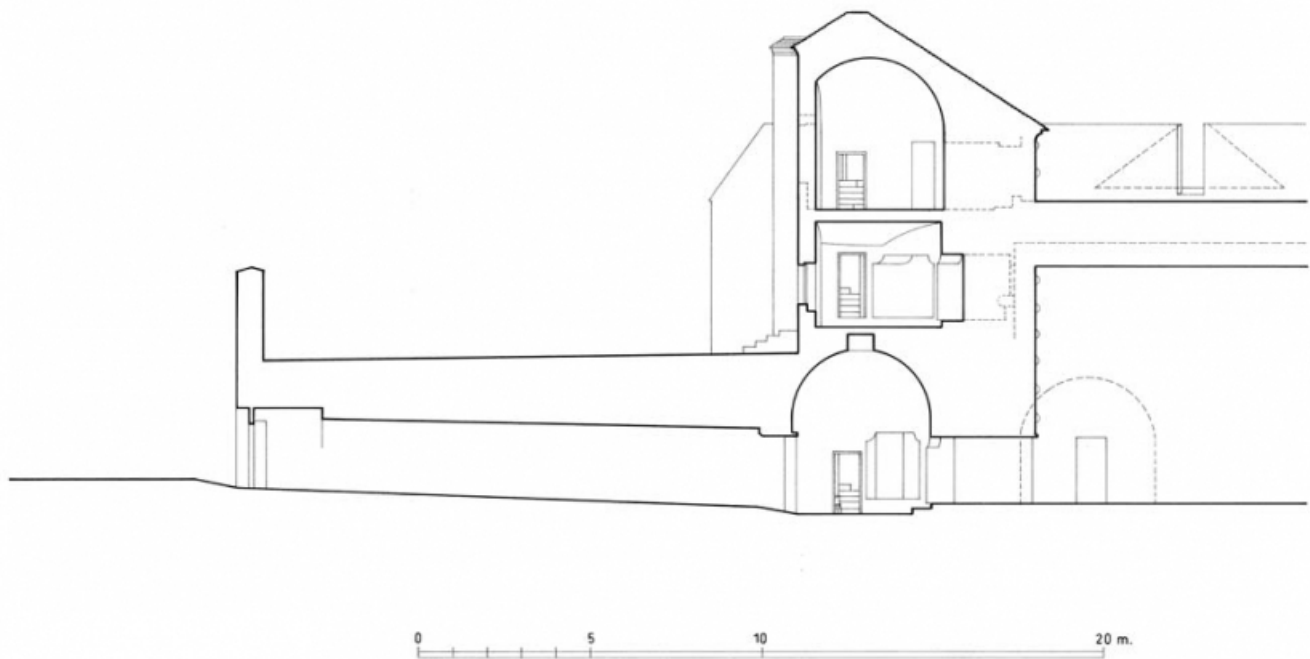
N° de l'illustration : 20122100055A0YY

Date : 2012

Auteur : Alain Morelière

Reproduction soumise à autorisation du titulaire des droits d'exploitation

© Région Bourgogne-Franche-Comté, Inventaire du patrimoine



**Tour des Cordeliers, incluse dans la tour de l'Hôtel-Dieu : coupe transversale.**

21, Beaune boulevard Saint-Jacques

N° de l'illustration : 20122100058A3YY

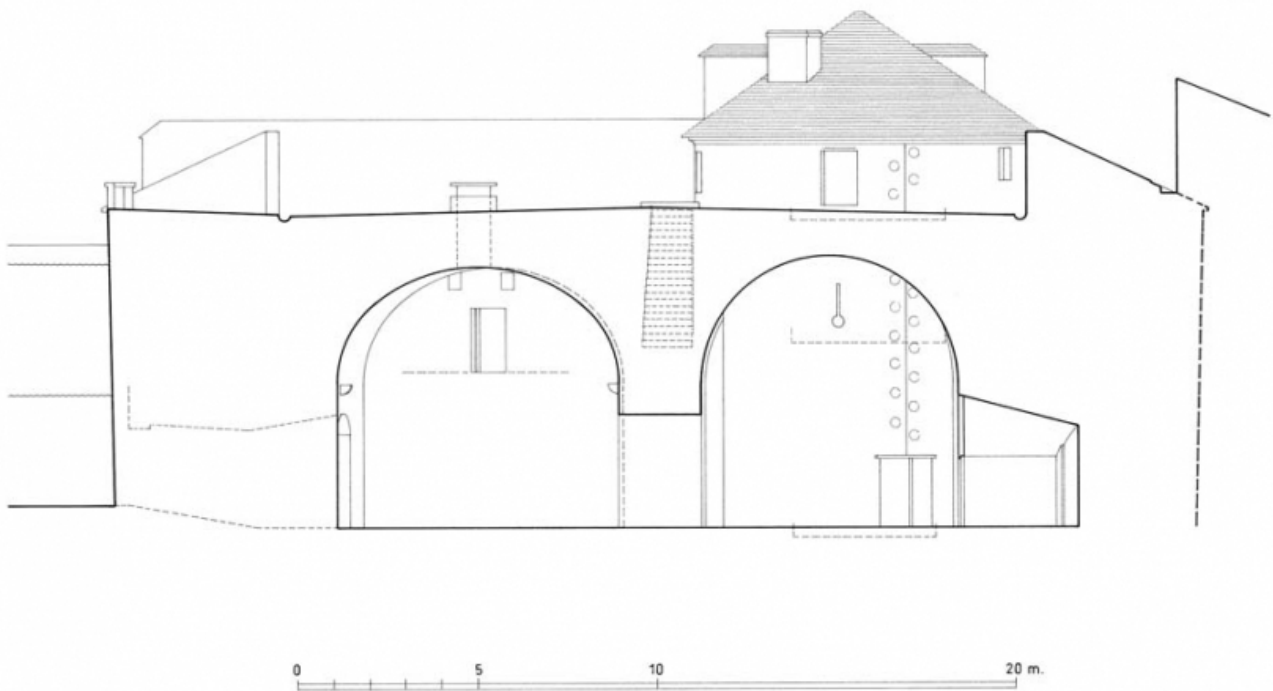
Date : 2012

Auteur : Alain Morelière

Reproduction soumise à autorisation du titulaire des droits d'exploitation

© Région Bourgogne-Franche-Comté, Inventaire du patrimoine





**Tour des Cordeliers, incluse dans la tour de l'Hôtel-Dieu : coupe transversale.**

21, Beaune boulevard Saint-Jacques

N° de l'illustration : 20122100056A3YY

Date : 2012

Auteur : Alain Morelière

Reproduction soumise à autorisation du titulaire des droits d'exploitation

© Région Bourgogne-Franche-Comté, Inventaire du patrimoine



**Tour des Cordeliers incluse dans la "Grosse Tour" (improprement appelée bastion) de l'Hôtel-Dieu (1992).**  
21, Beaune boulevard Saint-Jacques

N° de l'illustration : 19922101068X

Date : 1992

Auteur : Alain Morelière

Reproduction soumise à autorisation du titulaire des droits d'exploitation

© Région Bourgogne-Franche-Comté, Inventaire du patrimoine



**Corps de garde de la tour (1992).**

21, Beaune boulevard Saint-Jacques

N° de l'illustration : 19922101082X

Date : 1992

Auteur : Alain Morelière

Reproduction soumise à autorisation du titulaire des droits d'exploitation

© Région Bourgogne-Franche-Comté, Inventaire du patrimoine



**La tour des Cordeliers, englobée dans la tour de l'hôtel-Dieu.**

21, Beaune boulevard Saint-Jacques

N° de l'illustration : 20242100293NUC4A

Date : 2024

Auteur : Thierry Kuntz

Reproduction soumise à autorisation du titulaire des droits d'exploitation

© Région Bourgogne-Franche-Comté, Inventaire du patrimoine



**La tour des Cordeliers, englobée dans la tour de l'hôtel-Dieu.**

21, Beaune boulevard Saint-Jacques

N° de l'illustration : 20242100308NUC4A

Date : 2024

Auteur : Thierry Kuntz

Reproduction soumise à autorisation du titulaire des droits d'exploitation

© Région Bourgogne-Franche-Comté, Inventaire du patrimoine





**Bossage au niveau de la plateforme.**

21, Beaune boulevard Saint-Jacques

N° de l'illustration : 20242100377NUC4A

Date : 2024

Auteur : Thierry Kuntz

Reproduction soumise à autorisation du titulaire des droits d'exploitation

© Région Bourgogne-Franche-Comté, Inventaire du patrimoine



**Détail du bossage (plateforme).**

21, Beaune

N° de l'illustration : 20242100380NUC4A

Date : 2024

Auteur : Thierry Kuntz

Reproduction soumise à autorisation du titulaire des droits d'exploitation

© Région Bourgogne-Franche-Comté, Inventaire du patrimoine





**La tour des Cordeliers, englobée dans la Grosse Tour.**

21, Beaune boulevard Saint-Jacques

N° de l'illustration : 20232100317NUC4A

Date : 2023

Auteur : Thierry Kuntz

Reproduction soumise à autorisation du titulaire des droits d'exploitation

© Région Bourgogne-Franche-Comté, Inventaire du patrimoine





**Détail de l'archère-canonnière.**

21, Beaune boulevard Saint-Jacques

N° de l'illustration : 20232100318NUC4A

Date : 2023

Auteur : Thierry Kuntz

Reproduction soumise à autorisation du titulaire des droits d'exploitation

© Région Bourgogne-Franche-Comté, Inventaire du patrimoine



**Bossage du bec.**

21, Beaune boulevard Saint-Jacques

N° de l'illustration : 20232100319NUC4A

Date : 2023

Auteur : Thierry Kuntz

Reproduction soumise à autorisation du titulaire des droits d'exploitation

© Région Bourgogne-Franche-Comté, Inventaire du patrimoine





**Détail du bossage.**

21, Beaune boulevard Saint-Jacques

N° de l'illustration : 20232100320NUC4A

Date : 2023

Auteur : Thierry Kuntz

Reproduction soumise à autorisation du titulaire des droits d'exploitation

© Région Bourgogne-Franche-Comté, Inventaire du patrimoine



**Niveau inférieur.**

21, Beaune boulevard Saint-Jacques

N° de l'illustration : 20232100322NUC4A

Date : 2023

Auteur : Thierry Kuntz

Reproduction soumise à autorisation du titulaire des droits d'exploitation

© Région Bourgogne-Franche-Comté, Inventaire du patrimoine





**Niveau inférieur et la galerie souterraine sous le rempart.**

21, Beaune boulevard Saint-Jacques

N° de l'illustration : 20232100323NUC4A

Date : 2023

Auteur : Thierry Kuntz

Reproduction soumise à autorisation du titulaire des droits d'exploitation

© Région Bourgogne-Franche-Comté, Inventaire du patrimoine



**Niveau inférieur : à gauche la galerie, à droite la porte vers l'escalier de la tour.**

21, Beaune boulevard Saint-Jacques

N° de l'illustration : 20232100324NUC4A

Date : 2023

Auteur : Thierry Kuntz

Reproduction soumise à autorisation du titulaire des droits d'exploitation

© Région Bourgogne-Franche-Comté, Inventaire du patrimoine





**Première volée de l'escalier en vis.**

21, Beaune boulevard Saint-Jacques

N° de l'illustration : 20232100325NUC4A

Date : 2023

Auteur : Thierry Kuntz

Reproduction soumise à autorisation du titulaire des droits d'exploitation

© Région Bourgogne-Franche-Comté, Inventaire du patrimoine



**Plafond du niveau inférieur.**

21, Beaune boulevard Saint-Jacques

N° de l'illustration : 20232100326NUC4A

Date : 2023

Auteur : Thierry Kuntz

Reproduction soumise à autorisation du titulaire des droits d'exploitation

© Région Bourgogne-Franche-Comté, Inventaire du patrimoine