


## BASTION SAINT-NICOLAS

Bourgogne-Franche-Comté, Côte-d'Or  
Beaune  
rue de Lorraine, boulevard Maréchal  
Joffre

Dossier IA21005904 réalisé en 2024

Auteur(s) : Guillaume Gézolme



### Historique

Une porte de ville, appelée "Bourgneuf", défend l'accès à la cité. Cette porte, dotée d'une tour et d'un pont-levis, est mentionnée en 1465. D'après le plan "Le vrai portrait de la ville de Beaune", on sait qu'un ouvrage extérieur est aménagé (barbacane ?) pour protéger la porte. Mais c'est au 17<sup>e</sup> siècle que le lieu va être totalement transformé : le prince de Condé souhaite que les places fortes frontalières se renforcent en prévision d'attaques de l'Empire. Quatre nouveaux bastions sont construits, celui du Bourgneuf implanté à droite de la porte. En 1741, un devis est dressé par l'architecte voyer Quinard pour la construction d'un mur de contrescarpe au fossé de ce bastion et d'un corps de garde sur le pont précédant la porte. Cependant, la seconde moitié du 18<sup>e</sup> siècle amorce le déclin militaire de Beaune avec la volonté municipale d' "ouvrir" la ville. Le bastion est en partie détruit lors du projet de construction de la nouvelle porte Saint-Nicolas vers 1761. A l'instar des autres ouvrages fortifiés de la cité, le bastion est vendu en tant que bien national à la Révolution. En 1801, le terre-plein accueille un vauxhall, construit par cinq entrepreneurs à qui la municipalité concède un bail de 29 ans. La salle de danse ferme définitivement en 1853 et les élus municipaux autorisent sa démolition. A cette date, l'ancien bastion est complètement arasé, ce qui permet l'édification du théâtre à partir de 1860.

**Période(s) principale(s) :** 3<sup>e</sup> quart 15<sup>e</sup> siècle / 3<sup>e</sup> quart 18<sup>e</sup> siècle

**Dates :** 1636 (daté par source)

**Auteur(s) de l'oeuvre :**  
maître d'oeuvre inconnu ()

### Éléments descriptifs

**État de conservation :**  
détruit

### Sources documentaires

#### Documents d'archives

- **Archives municipales, Beaune : carton 31, cote 59. Cahier contenant la copie des délibérations de la mairie et du conseil de la ville de Beaune, depuis le 4 août 1636 au 3 mars 1637, concernant les préparatifs de défense de la ville, contre les troupes impériales commandées par Galas et le duc de Lorraine (1636-1637).**  
Archives municipales, Beaune : carton 31, cote 59. Cahier contenant la copie des délibérations de la mairie et du conseil de la ville de Beaune, depuis le 4 août 1636 au 3 mars 1637, concernant les préparatifs de défense de la ville, contre les troupes impériales commandées par Galas et le duc de Lorraine. 1636-1637.  
Lieu de conservation : Archives municipales, Beaune- Cote du document : carton 31, cote 59
- **Archives municipales, Beaune : carton 31, cote 58. Expropriations de terrain pour les fortifications - Copie informe du devis dressé par le sieur Gauthier ingénieur des ouvrages à faire au bastion et pont-levis de la porte St Nicolas (octobre 1636).**  
Archives municipales, Beaune : carton 31, cote 58. Expropriations de terrain pour les fortifications - Copie informe du devis

dressé par le sieur Gauthier ingénieur des ouvrages à faire au bastion et pont-levis de la porte St Nicolas. Octobre 1636.  
Lieu de conservation : Archives municipales, Beaune- Cote du document : carton 31, cote 58

- **Archives municipales, Beaune : carton 31, cote 63. Devis dressé par le sieur Quinard voyer de la ville, des réparations et constructions à faire aux fortifications de la ville de Beaune, [...] Suit l'homologation dudit devis par M. de Saint Contest Intendant de Bourgogne (4 juin 1741).**

Archives municipales, Beaune : carton 31, cote 63. Devis dressé par le sieur Quinard voyer de la ville, des réparations et constructions à faire aux fortifications de la ville de Beaune, savoir la construction d'un mur de contrescarpe au fossé du bastion de la porte St Nicolas, la construction d'un corps de gardes sur le pont de ladite porte, d'un magasin pour mettre à couvert les canons placés sur ledit bastion, l'abreuvoir situé entre l'aqueduc qui amène les eaux de l'Aigue dans la ville et le bastion de M. de Beaumont, afin de pouvoir supprimer celui qui est au pied du boulevard de St Nicolas, la réparation du parapet de la courtine, entre les bastions St Martin et Bretonnière, celui du bastion et du Pont de la Bretonnière. Suit l'homologation dudit devis par M. de Saint Contest Intendant de Bourgogne. 4 juin 1741.

Lieu de conservation : Archives municipales, Beaune- Cote du document : Carton 31, cote 63

## Documents figurés

- **Plan en feuilles de la ville de Beaune (atlas). 1783.**

Plan en feuilles de la ville de Beaune. Atlas dessiné, par Denis Quinard II. 1783.

Lieu de conservation : Archives municipales, Beaune- Cote du document : carton 88, cote 37

- **Plan de l'enceinte de Beaune levé en 1785 par François Pourcher, détail : le bastion Saint-Nicolas.**

Plan de l'enceinte de Beaune levé en 1785 . Dessin (plume, lavis), par François Pourcher. 1785.

Lieu de conservation : Archives municipales, Beaune- Cote du document : carton 31, cote 100

## Bibliographie

- **Collet, Brice ; Faucherre, Nicolas. Les remparts de Beaune au temps des Valois. 1998.**

Collet, Brice ; Faucherre, Nicolas. Les remparts de Beaune au temps des Valois. Beaune : Association des Amis des Remparts, 1998.

- **Dangles, Philippe ; Faucherre, Nicolas. Fortifications urbaines duciales en Bourgogne, l'exemple de Beaune. 1997.**

Dangles, Philippe ; Faucherre, Nicolas. Fortifications urbaines duciales en Bourgogne, l'exemple de Beaune. Congrès archéologique de France - Côte-d'Or. 1998, p. 317-341.

- **Delissey, J. Le vieux Beaune. 1941.**

Delissey, J. Le vieux Beaune. Beaune, 1941 (réimpr. 1981).

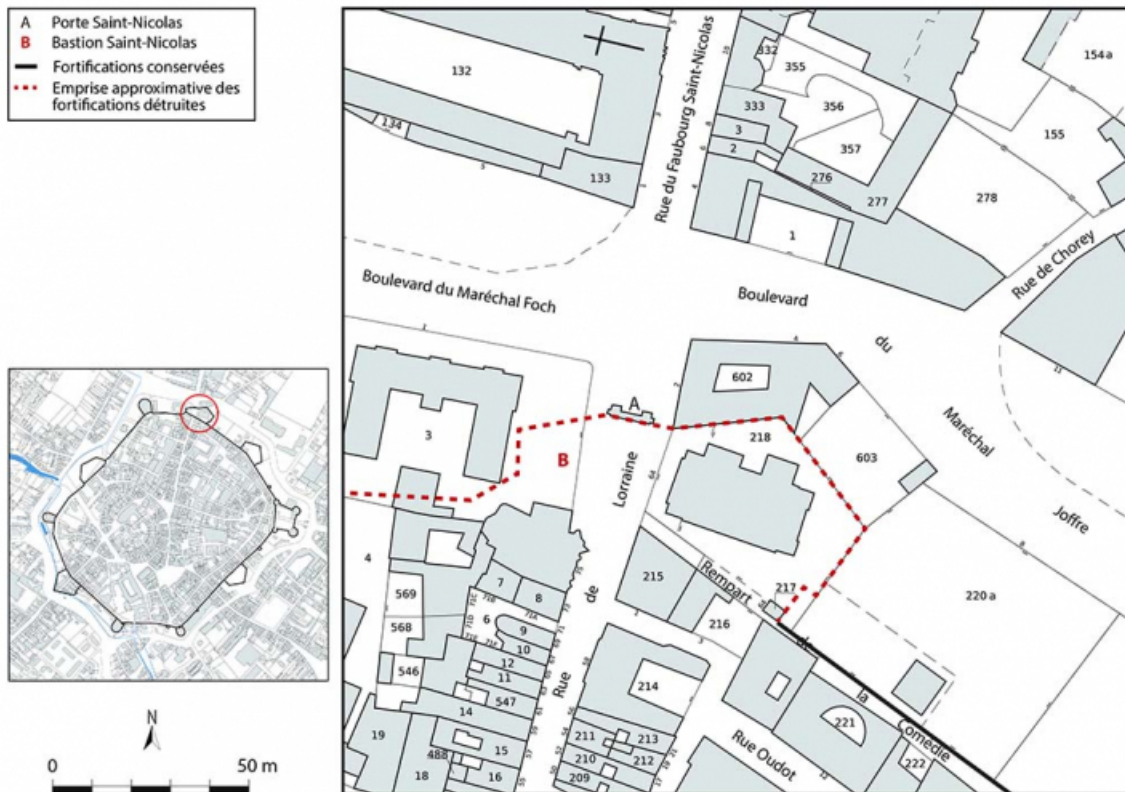
## Informations complémentaires

**Thématiques** : fortifications royales et nationales en Bourgogne-Franche-Comté

**Aire d'étude et canton** : Bourgogne-Franche-Comté

**Dénomination** : bastion

© Région Bourgogne-Franche-Comté, Inventaire du patrimoine



**Plan-masse et de situation. Extrait du plan cadastral, 2024, 1/500.**

21, Beaune rue de Lorraine

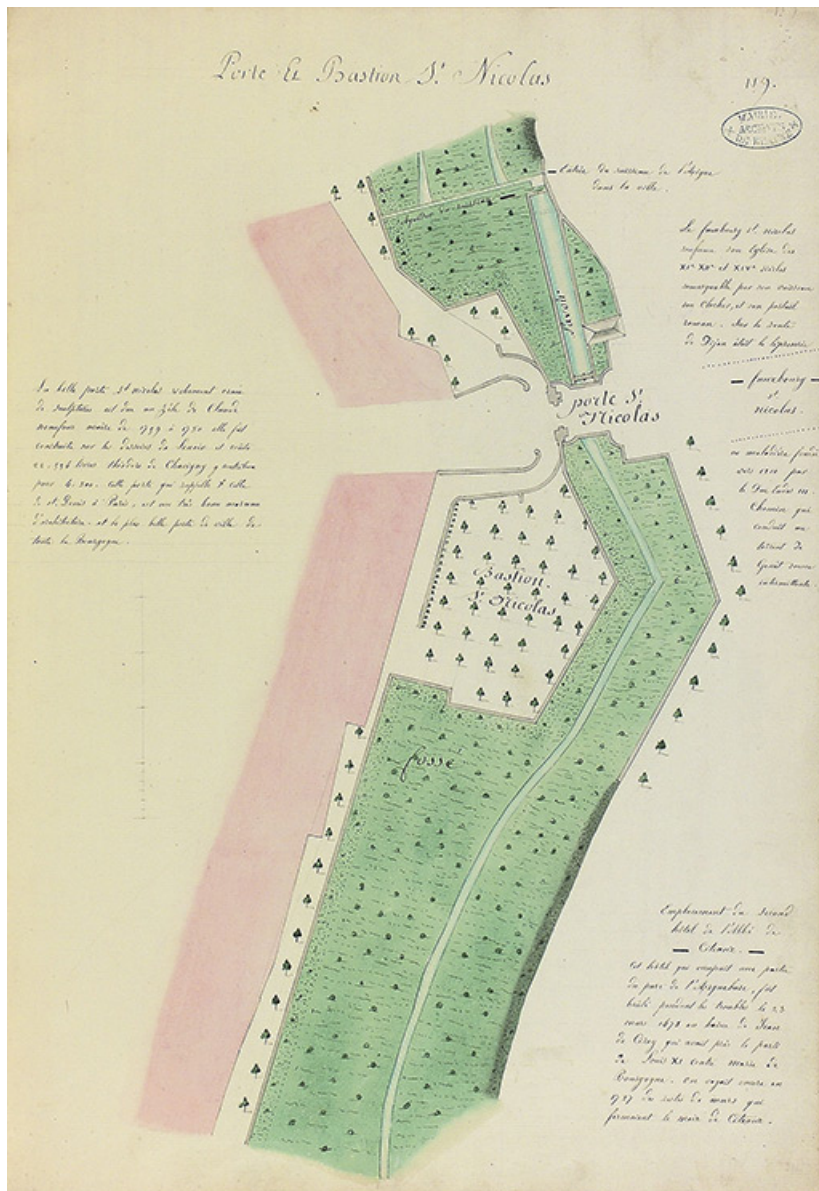
N° de l'illustration : 20242100040NUDA

Date : 2024

Auteur : Aline Thomas

Reproduction soumise à autorisation du titulaire des droits d'exploitation

© Région Bourgogne-Franche-Comté, Inventaire du patrimoine



Plan en feuilles de la ville de Beaune (atlas). 1783.

21, Beaune rue de Lorraine

Source :

**Plan en feuilles de la ville de Beaune. Atlas dessiné, par Denis Quinard II. 1783.**

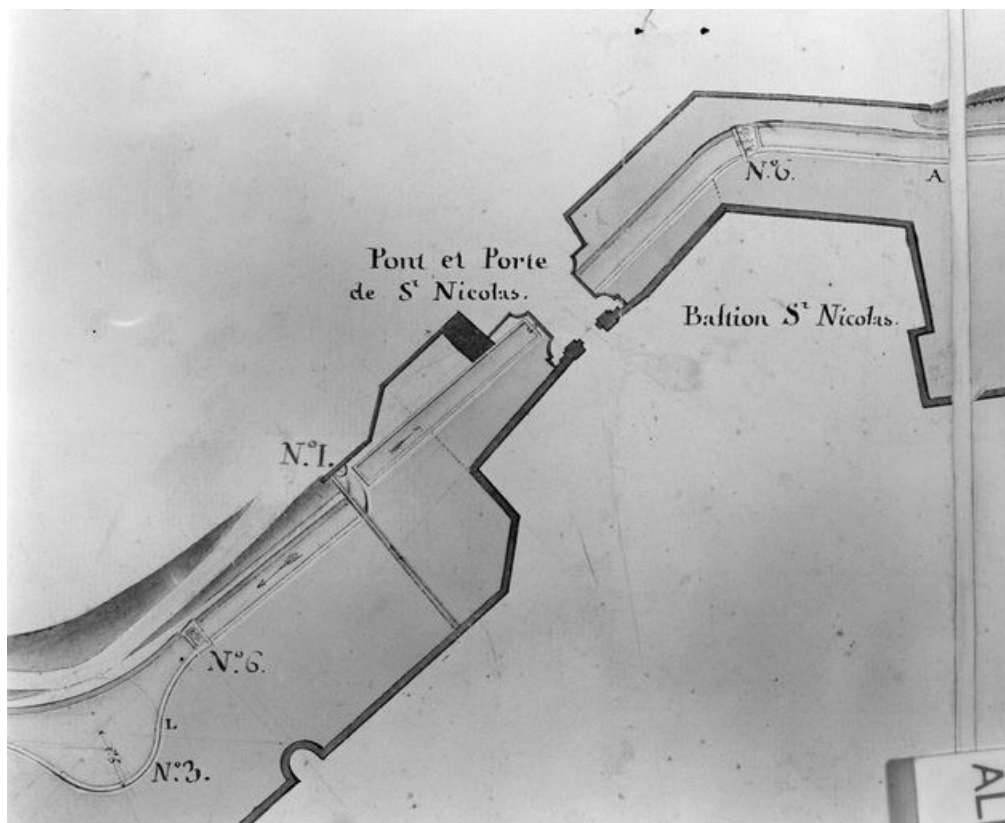
Lieu de conservation : Archives municipales, Beaune - Cote du document : carton 88, cote 37

N° de l'illustration : 20232100088NUC4A

Date : 2023

Reproduction soumise à autorisation du titulaire des droits d'exploitation

© Région Bourgogne-Franche-Comté, Inventaire du patrimoine



**Plan de l'enceinte de Beaune levé en 1785 par François Pourcher [détail : le bastion Saint-Nicolas].**  
21, Beaune rue de Lorraine

**Source :**

***Plan de l'enceinte de Beaune levé en 1785. Dessin (plume, lavis), par François Pourcher. 1785.***

Lieu de conservation : Archives municipales, Beaune - Cote du document : carton 31, cote 100

N° de l'illustration : 19882102825X

Date : 1988

Auteur : Jean-Luc Duthu

Reproduction soumise à autorisation du titulaire des droits d'exploitation

© Région Bourgogne-Franche-Comté, Inventaire du patrimoine



**Mur de l'ancien bastion.**  
21, Beaune rue de Lorraine

N° de l'illustration : 20232100380NUC4A

Date : 2023

Auteur : Thierry Kuntz

Reproduction soumise à autorisation du titulaire des droits d'exploitation

© Région Bourgogne-Franche-Comté, Inventaire du patrimoine



**Rempart de la Comédie en direction de l'ancien bastion.**

21, Beaune rue de Lorraine

N° de l'illustration : 20232100379NUC4A

Date : 2023

Auteur : Thierry Kuntz

Reproduction soumise à autorisation du titulaire des droits d'exploitation

© Région Bourgogne-Franche-Comté, Inventaire du patrimoine