


## DEMI-BASTION

Bourgogne-Franche-Comté, Côte-d'Or  
Auxonne

Dossier IA21005890 réalisé en 2023 revu en  
2024

Auteur(s) : Guillaume Gézolme



### Historique

En 1673, l'ingénieur d'Aspremont, chargé de doter Auxonne de fortifications modernes, envisage la construction d'un bastion le long du fossé, à l'arrière du château, complétant ce front bastionné avec la demi-lune voisine. Vauban améliore l'ouvrage en le dotant d'une porte arrière, d'une plateforme surélevée afin d'y placer un canon et d'y bâtir un batardeau dans l'avant-fossé. Isolé, ce "demy bastion détaché", il le restera jusqu'au 19<sup>e</sup> siècle : une courtine casematée construite vers 1826 permet de le lier au bastion du Moineau. Une poterne est projetée en 1824 pour communiquer entre le demi-bastion et le château mais ne sera pas réalisée.

**Période(s) principale(s) :** 4<sup>e</sup> quart 17<sup>e</sup> siècle

#### Auteur(s) de l'oeuvre :

François de la Motte-Villebret (ingénieur militaire, attribution par travaux historiques), Sébastien Le Prestre (ingénieur militaire, attribution par travaux historiques)

### Description

L'ouvrage, en forme de quadrilatère, a des murs maçonnés en pierre de taille calcaire (provenant de Mantoche) soutenant un terre-plein. Un corps de garde casematé est présent sur la plateforme. Il est prolongé au sud par un batardeau et sa dame, également bâtis en pierre de taille, qui permettaient de retenir les eaux de la cunette et d'alimenter les fossés.

#### Éléments descriptifs

**Murs :** calcaire, pierre de taille

**Toit :** terre en couverture

**Plan :** système bastionné

### Sources documentaires

#### Documents d'archives

- **Service Historique de la Défense, Vincennes : 1 VH 153-162. Projets des travaux à effectuer aux fortifications et aux bâtiments militaires de la place. Mémoire, états, correspondance, cartes, plans. 1673-1874.**

Service Historique de la Défense, Vincennes : 1 VH 153-162. Projets des travaux à effectuer aux fortifications et aux bâtiments militaires de la place. Mémoire, états, correspondance, cartes, plans. 1673-1874.- 1 VH 153 : 1673-1781- 1 VH 154 : 1782-1818- 1 VH 155 : 1819-1823- 1 VH 156 : 1824-1826- 1 VH 157 : 1827-1829- 1 VH 158 : 1830-1834- 1 VH 159 : 1835-1842- 1 VH 160 : 1843-1846- 1 VH 161 : 1847-1852- 1 VH 162 : 1853-1874

Lieu de conservation : Ministère de la Défense, Service historique de la Défense, Vincennes- Cote du document : 1 VH 153-162

## Documents figurés

- **Plan de la ville et du château d'Auxonne. 1714.**

Plan de la ville et du château d'Auxonne. Dessin (plume, lavis), s.n. 1714. Echelle de 6 pouces pour 600 toises.

Lieu de conservation : Ministère de la Défense, Service historique de la Défense, Vincennes- Cote du document : 1 VH 153

- **Auxonne. - Derniers Vestiges de Fortifications. S.d. [1er quart 20e siècle].**

Auxonne. - Derniers Vestiges de Fortifications. Carte postale, s.n. S.d. [1er quart 20e siècle]. Prély, edit.

Lieu de conservation : Archives municipales, Auxonne

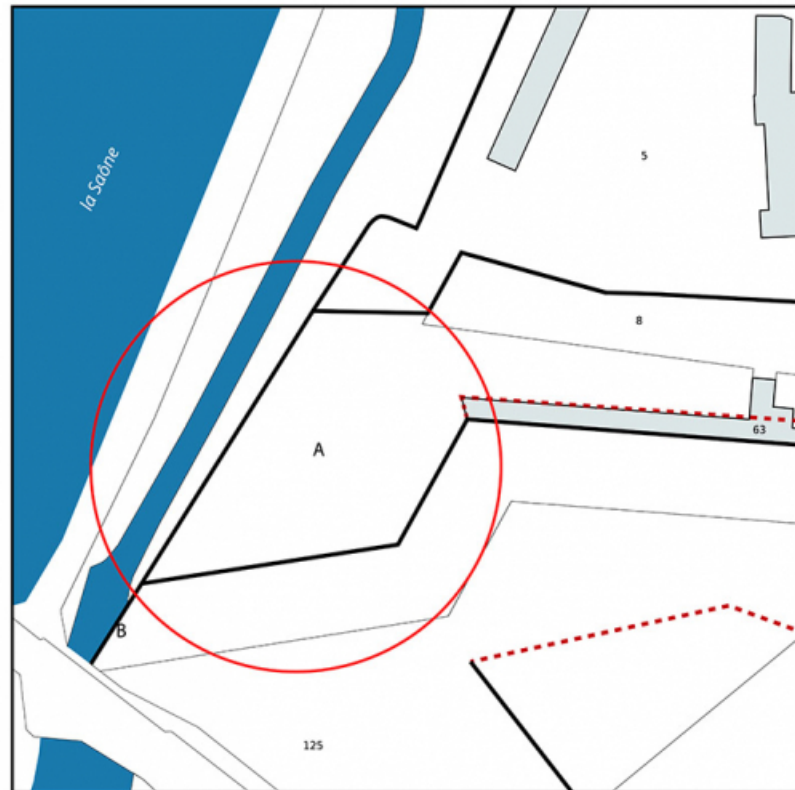
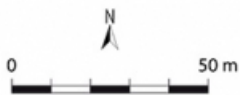
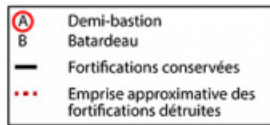
## Informations complémentaires

**Thématiques** : fortifications royales et nationales en Bourgogne-Franche-Comté

**Aire d'étude et canton** : Bourgogne-Franche-Comté

**Dénomination** : bastion

© Région Bourgogne-Franche-Comté, Inventaire du patrimoine



**Plan-masse et de situation. Extrait du plan cadastral, 2023, 1/1 000.**  
21, Auxonne

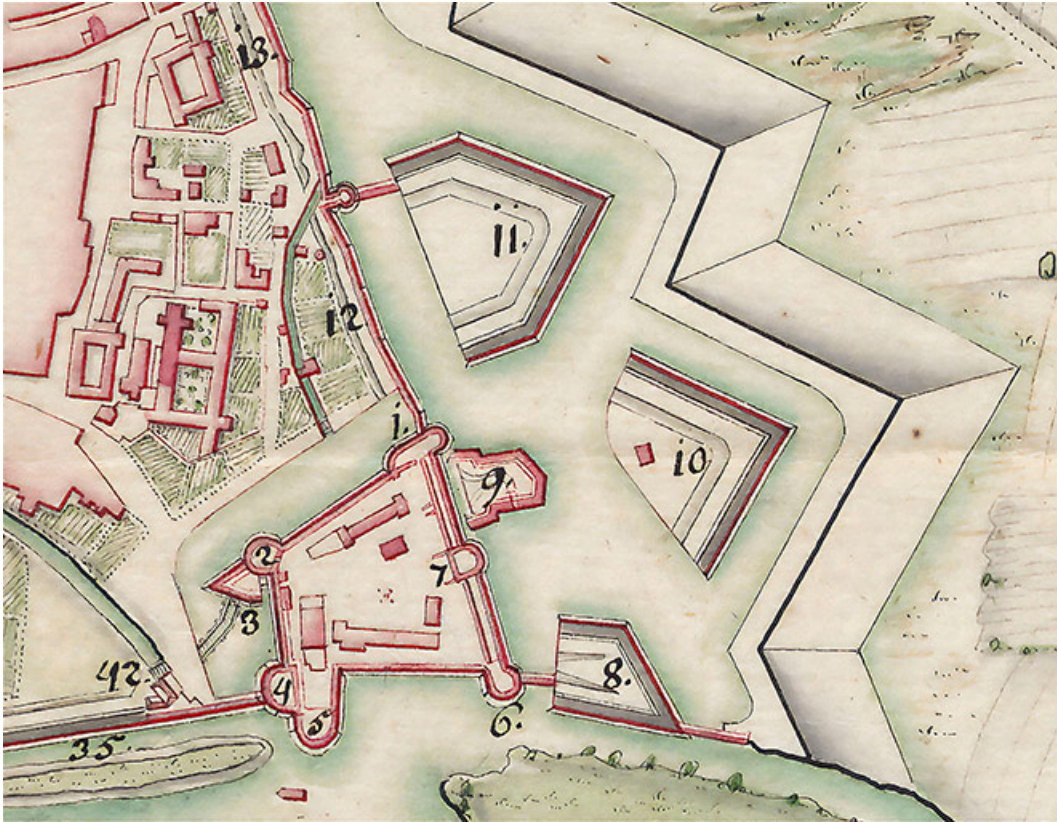
N° de l'illustration : 20232100168NUDA

Date : 2023

Auteur : Aline Thomas

Reproduction soumise à autorisation du titulaire des droits d'exploitation

© Région Bourgogne-Franche-Comté, Inventaire du patrimoine



**Plan de la ville et du château d'Auxonne [détail de la demi-lune]. 1714.**

21, Auxonne rue du Moineau

**Source :**

***Plan de la ville et du château d'Auxonne.* Dessin (plume, lavis), s.n. 1714. Echelle de 6 pouces pour 600 toises.**

Lieu de conservation : Ministère de la Défense, Service historique de la Défense, Vincennes - Cote du document : 1 VH 153


N° de l'illustration : 20232100146NUC4A

Date : 2023

Reproduction soumise à autorisation du titulaire des droits d'exploitation

© Service historique de la Défense





**Auxonne. - Derniers Vestiges de Fortifications. S.d. [1er quart 20e siècle].**

21, Auxonne

**Source :**

***Auxonne. - Derniers Vestiges de Fortifications. Carte postale, s.n. S.d. [1er quart 20e siècle]. Prély, edit.***

Lieu de conservation : Archives municipales, Auxonne

N° de l'illustration : 20232100054NUC4A

Date : 2023

Reproduction soumise à autorisation du titulaire des droits d'exploitation

© Archives municipales, Auxonne



**Vue aérienne du demi-bastion.**

21, Auxonne

N° de l'illustration : 20232100441NUC2A

Date : 2023

Auteur : Sébastien Bardou

Reproduction soumise à autorisation du titulaire des droits d'exploitation

© Région Bourgogne-Franche-Comté, Inventaire du patrimoine





**Le bastion et son batardeau.**

21, Auxonne

N° de l'illustration : 20232100184NUC4A

Date : 2023

Auteur : Thierry Kuntz

Reproduction soumise à autorisation du titulaire des droits d'exploitation

© Région Bourgogne-Franche-Comté, Inventaire du patrimoine



**Le bastion sur la gauche.**

21, Auxonne

N° de l'illustration : 20232100523NUC4A

Date : 2023

Auteur : Thierry Kuntz

Reproduction soumise à autorisation du titulaire des droits d'exploitation

© Région Bourgogne-Franche-Comté, Inventaire du patrimoine