


COURTINE CASEMATÉE ENTRE LE BASTION DU MOINEAU ET CELUI DE KEHL

Bourgogne-Franche-Comté, Côte-d'Or
Auxonne
rue du Rempart des Ursulines

Dossier IA21005875 réalisé en 2023 revu en
2024

Auteur(s) : Guillaume Gézolme



Historique

L'espace compris entre les bastions du Moineau et de Notre-Dame (ou de Kehl) figure parmi les trois fronts ne disposant pas de courtine au début du 19^e siècle. Le projet de construction est présenté en 1821 par le service du Génie de la Direction de Besançon, et figure dans les projets de la place à faire en 1822. Le projet est approuvé et les travaux se poursuivent en 1823. La poterne indiquée sur le croquis est bien présente et l'architecture de la courtine confortée dans une apostille de la Direction des fortifications : "le dispositif de cette courtine me paraît très bon et la construction des voûtes en décharge est bien calculée, et remplira sans doute les vues du comité".

La courtine est mise en service en 1825. Une double caponnière couvrait la poterne en son centre et assurait une communication avec la lunette bâtie en avant du front.

Période(s) principale(s) : 1^{er} quart 19^e siècle

Dates : 1825 (daté par travaux historiques)

Auteur(s) de l'oeuvre :

auteur inconnu (ingénieur militaire, attribution par travaux historiques)

Description

Cette courtine est similaire à celle construite à l'arrière du château (21 arceaux), hormis le fait qu'elle a un parapet maçonné. La construction d'immeubles a affaibli le talus de terre qui servait de masse couvrante, nécessitant son étalement.

Éléments descriptifs

Murs : calcaire, moellon, pierre de taille

Toit : terre en couverture

Plan : système bastionné

Couvrement : voûte en berceau segmentaire

Sources documentaires

Documents d'archives

- **Service Historique de la Défense, Vincennes : 1 VH 153-162. Projets des travaux à effectuer aux fortifications et aux bâtiments militaires de la place. Mémoire, états, correspondance, cartes, plans. 1673-1874.**

Service Historique de la Défense, Vincennes : 1 VH 153-162. Projets des travaux à effectuer aux fortifications et aux bâtiments militaires de la place. Mémoire, états, correspondance, cartes, plans. 1673-1874.- 1 VH 153 : 1673-1781- 1 VH 154 : 1782-1818- 1 VH 155 : 1819-1823- 1 VH 156 : 1824-1826- 1 VH 157 : 1827-1829- 1 VH 158 : 1830-1834- 1 VH 159 : 1835-1842- 1 VH 160 : 1843-1846- 1 VH 161 : 1847-1852- 1 VH 162 : 1853-1874

Lieu de conservation : Ministère de la Défense, Service historique de la Défense, Vincennes- Cote du document : 1 VH 153-162

Documents figurés

- **Projets pour 1823. Feuille n° 2. Courtine (11-14). 1822.**

Projets pour 1823. Feuille n° 2. Courtine (11-14). Dessin (plume, lavis), par le chef du Génie Pietit [?]. 16 novembre 1822.
Échelle 1/2 000.

Lieu de conservation : Ministère de la Défense, Service historique de la Défense, Vincennes- Cote du document : 1 VH 155

Informations complémentaires

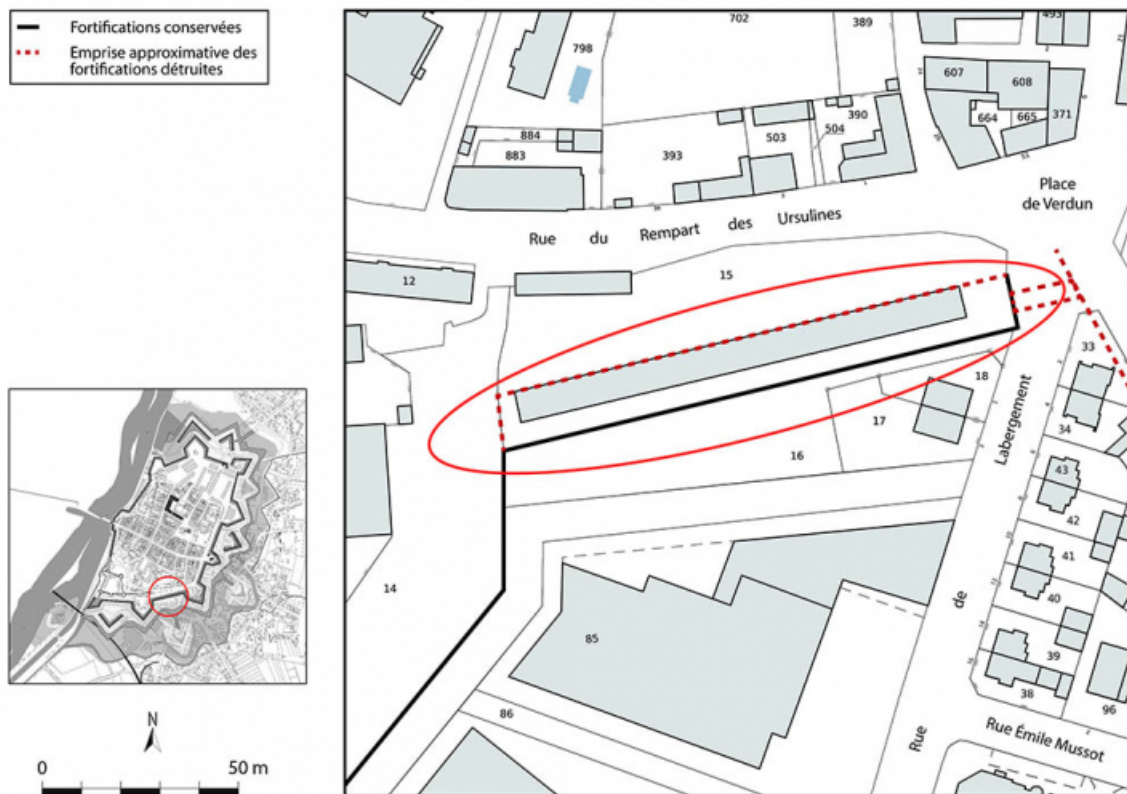
Thématiques : fortifications royales et nationales en Bourgogne-Franche-Comté

Aire d'étude et canton : Bourgogne-Franche-Comté

Dénomination : courtine

Parties constituantes non étudiées : casemate, poterne

© Région Bourgogne-Franche-Comté, Inventaire du patrimoine



Plan-masse et de situation. Extrait du plan cadastral, 2023, 1/1 000.

21, Auxonne rue du Rempart des Ursulines


N° de l'illustration : 20232100166NUDA

Date : 2023

Auteur : Aline Thomas

Reproduction soumise à autorisation du titulaire des droits d'exploitation

© Région Bourgogne-Franche-Comté, Inventaire du patrimoine



Projets pour 1823. Feuille n° 2. Cortine (11-14). 1822.
21, Auxonne rue du Rempart des Ursulines

Source :

Projets pour 1823. Feuille n° 2. Cortine (11-14) Dessin (plume, lavis), par le chef du Génie Pietit [?]. 16 novembre 1822. Échelle 1/2 000.

Lieu de conservation : Ministère de la Défense, Service historique de la Défense, Vincennes - Cote du document : 1 VH 155

N° de l'illustration : 20232100135NUC4A

Date : 2023

Reproduction soumise à autorisation du titulaire des droits d'exploitation

© Service historique de la Défense



Vue d'ensemble.

21, Auxonne rue du Rempart des Ursulines

N° de l'illustration : 20232100459NUC4A

Date : 2023

Auteur : Thierry Kuntz

Reproduction soumise à autorisation du titulaire des droits d'exploitation

© Région Bourgogne-Franche-Comté, Inventaire du patrimoine



La courtine sur la droite et le bastion du Moineau.

21, Auxonne rue du Rempart des Ursulines

N° de l'illustration : 20242100287NUC4A

Date : 2024

Auteur : Thierry Kuntz

Reproduction soumise à autorisation du titulaire des droits d'exploitation

© Région Bourgogne-Franche-Comté, Inventaire du patrimoine



Le mur d'escarpe étayé (détail).

21, Auxonne rue du Rempart des Ursulines

N° de l'illustration : 20232100174NUC4A

Date : 2023

Auteur : Thierry Kuntz

Reproduction soumise à autorisation du titulaire des droits d'exploitation

© Région Bourgogne-Franche-Comté, Inventaire du patrimoine



La courtine reliait à cet endroit l'ancien bastion Notre-Dame.

21, Auxonne rue du Rempart des Ursulines

N° de l'illustration : 20232100458NUC4A

Date : 2023

Auteur : Thierry Kuntz

Reproduction soumise à autorisation du titulaire des droits d'exploitation

© Région Bourgogne-Franche-Comté, Inventaire du patrimoine



La poterne, vue générale.

21, Auxonne rue du Rempart des Ursulines

N° de l'illustration : 20232100426NUC4A

Date : 2023

Auteur : Thierry Kuntz

Reproduction soumise à autorisation du titulaire des droits d'exploitation

© Région Bourgogne-Franche-Comté, Inventaire du patrimoine



La poterne (détail).

21, Auxonne rue du Rempart des Ursulines

N° de l'illustration : 20232100172NUC4A

Date : 2023

Auteur : Thierry Kuntz

Reproduction soumise à autorisation du titulaire des droits d'exploitation

© Région Bourgogne-Franche-Comté, Inventaire du patrimoine



Date portée de la poterne.

21, Auxonne rue du Rempart des Ursulines

N° de l'illustration : 20232100173NUC4A

Date : 2023

Auteur : Thierry Kuntz

Reproduction soumise à autorisation du titulaire des droits d'exploitation

© Région Bourgogne-Franche-Comté, Inventaire du patrimoine