


COURTINE CASEMATÉE À L'ARRIÈRE DU CHÂTEAU

Bourgogne-Franche-Comté, Côte-d'Or
Auxonne
rue du Château

Dossier IA21005874 réalisé en 2023 revu en
2024

Auteur(s) : Guillaume Gézolme



Historique

Au 17^e siècle, le demi-bastion le long de la Saône et le bastion du Moineau ne sont pas reliés à l'enceinte. En 1814, un projet vise à transformer le château en un gros bastion, le liant à celui du Moineau par un rempart. Cette proposition est abandonnée. Suite à la construction d'une courtine entre les bastions du Moineau et de Khel (achevée en 1825), le Génie propose, en 1824, d'en bâtir une seconde entre les deux bastions à l'arrière du château. Elle servirait également à accueillir des écuries. Une tenaille placée entre la courtine et la demi-lune sécuriserait la défense de ce front. Mais dès l'année suivante, la courtine envisagée est réduite à un simple rempart casematé avec en son centre, une poterne (date portée de 1828). Les travaux débutent en 1825 pour une mise en service en 1827. Un mémoire du Génie de la Direction de Besançon, daté de 1859, indique que la poterne "est couverte par une tenaille en terre en avant de laquelle est une double caponnière pour assurer la communication avec la demi-lune en avant".

Cette courtine échappe au démantèlement de la place après son déclassement. Toutefois, une partie du mur est détruite en 1965 pour assurer le passage des camions, créant ainsi une énorme brèche lors de la démolition des anciennes écuries dans la cour du château.

Période(s) principale(s) : 2^e quart 19^e siècle

Dates : 1828 (daté par travaux historiques)

Auteur(s) de l'oeuvre :

auteur inconnu (ingénieur militaire, attribution par travaux historiques)

Description

Longue de 150 m, la courtine est revêtue de pierre calcaire. La galerie intérieure, voûtée, est constituée d'une enfilade de casemates (28 arceaux). La façade côté campagne a des ouvertures (en anse de panier) et des meurtrières.

Éléments descriptifs

Murs : calcaire, moellon, pierre de taille

Toit : terre en couverture

Plan : système bastionné

Couvrement : voûte en berceau segmentaire

Sources documentaires

Documents d'archives

- **Service Historique de la Défense, Vincennes : 1 VH 153-162. Projets des travaux à effectuer aux fortifications et aux bâtiments militaires de la place. Mémoire, états, correspondance, cartes, plans. 1673-1874.**

Service Historique de la Défense, Vincennes : 1 VH 153-162. *Projets des travaux à effectuer aux fortifications et aux bâtiments militaires de la place. Mémoire, états, correspondance, cartes, plans. 1673-1874.*

- 1 VH 153 : 1673-1781
- 1 VH 154 : 1782-1818
- 1 VH 155 : 1819-1823
- 1 VH 156 : 1824-1826
- 1 VH 157 : 1827-1829
- 1 VH 158 : 1830-1834
- 1 VH 159 : 1835-1842
- 1 VH 160 : 1843-1846
- 1 VH 161 : 1847-1852
- 1 VH 162 : 1853-1874

Lieu de conservation : Ministère de la Défense, Service historique de la Défense, Vincennes- Cote du document : 1 VH 153-162

Documents figurés

- **Projets pour 1825. Feuille n°4. [courtine 8-11]. 1825.**

Projets pour 1825. Feuille n° 4.[courtine 8-11]. Dessin (plume, lavis), par le chef du Génie Pietit [?]. 25 février 1825. Échelle 1/333

Lieu de conservation : Ministère de la Défense, Service historique de la Défense, Vincennes- Cote du document : 1 VH 156

Informations complémentaires

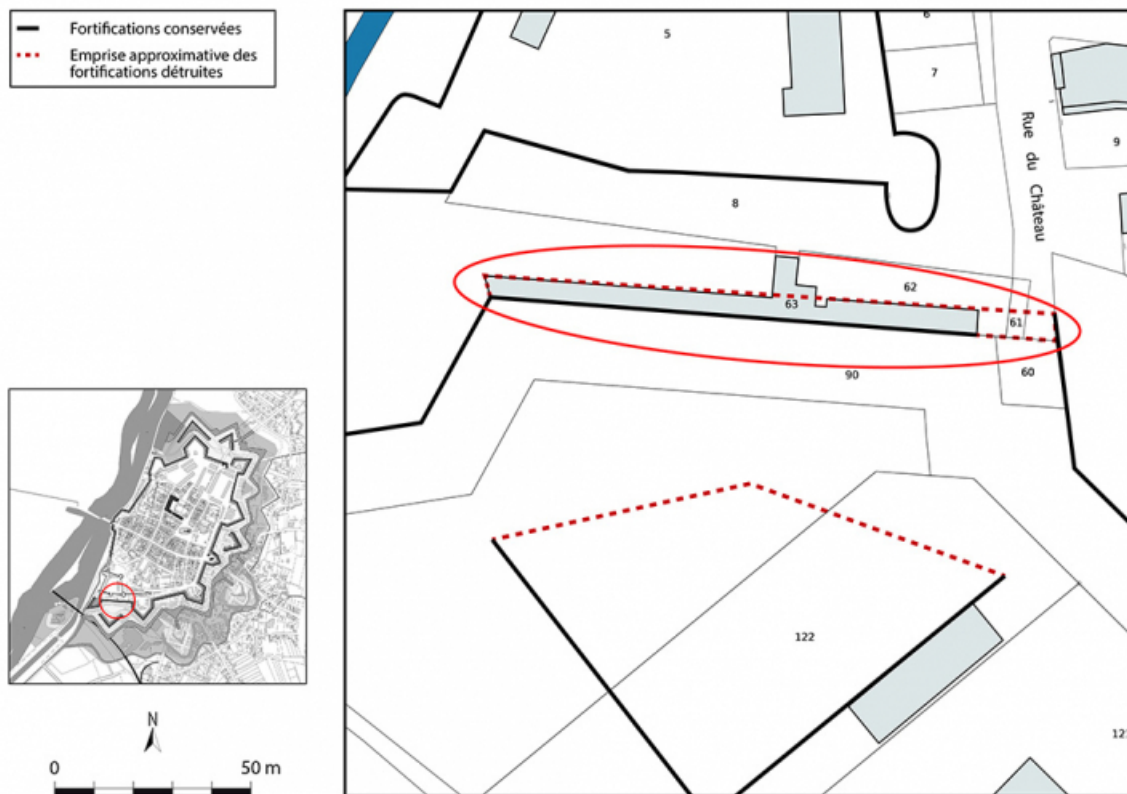
Thématiques : fortifications royales et nationales en Bourgogne-Franche-Comté

Aire d'étude et canton : Bourgogne-Franche-Comté

Dénomination : courtine

Parties constituantes non étudiées : casemate, poterne

© Région Bourgogne-Franche-Comté, Inventaire du patrimoine



Plan-masse et de situation. Extrait du plan cadastral, 2023, 1/1 000.

21, Auxonne rue du Château

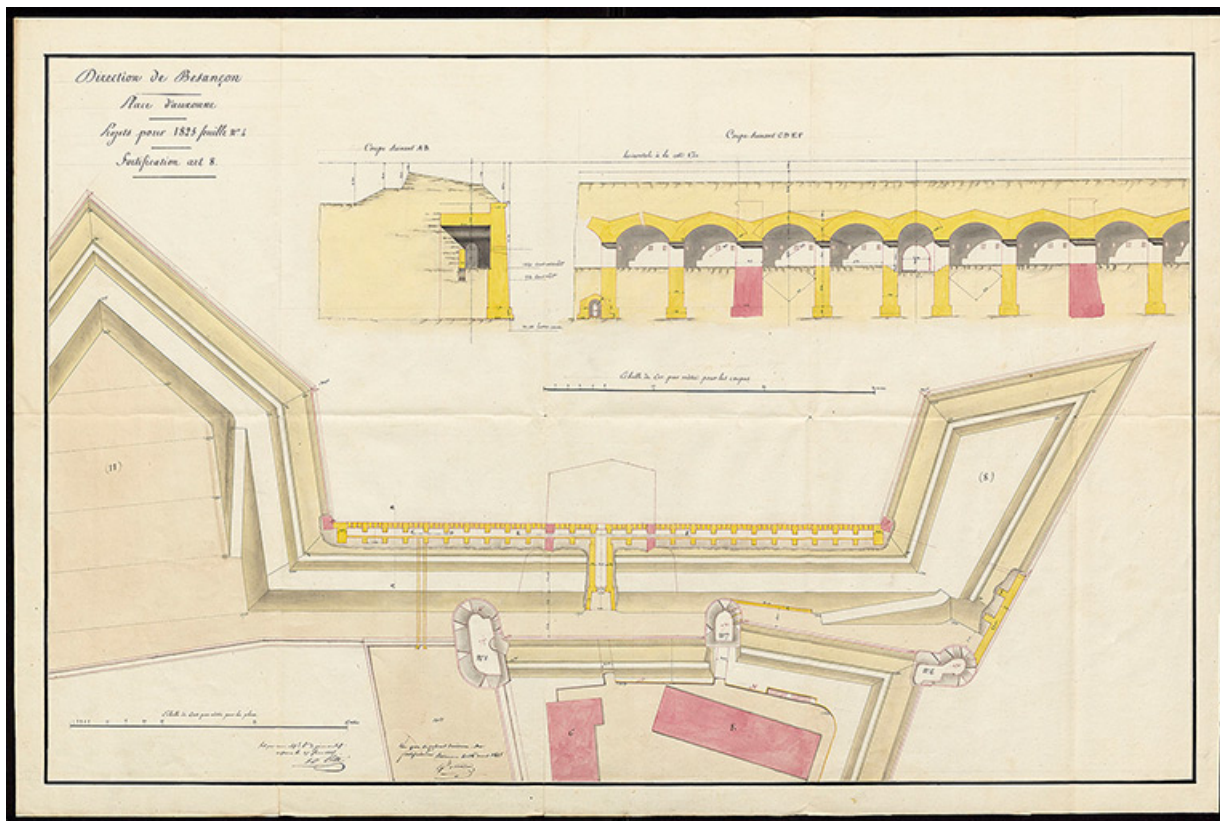
N° de l'illustration : 20232100169NUDA

Date : 2023

Auteur : Aline Thomas

Reproduction soumise à autorisation du titulaire des droits d'exploitation

© Région Bourgogne-Franche-Comté, Inventaire du patrimoine



Projets pour 1825. Feuille n° 4. [courtine 8-11]. 1825.

21, Auxonne rue du Château

Source :

Projets pour 1825. Feuille n° 4. [courtine 8-11]. Dessin (plume, lavis), par le chef du Génie Pietit [?]. 25 février 1825. Échelle 1/333

Lieu de conservation : Ministère de la Défense, Service historique de la Défense, Vincennes - Cote du document : 1 VH 156

N° de l'illustration : 20232100136NUC4A

Date : 2023

Auteur : Aline Thomas

Reproduction soumise à autorisation du titulaire des droits d'exploitation

© Service historique de la Défense



La courtine au niveau de la partie détruite au 20e siècle.

21, Auxonne rue du Château

N° de l'illustration : 20232100468NUC4A

Date : 2023

Auteur : Thierry Kuntz

Reproduction soumise à autorisation du titulaire des droits d'exploitation

© Région Bourgogne-Franche-Comté, Inventaire du patrimoine



La courtine, vue depuis le terre-plein du bastion du Moineau.
21, Auxonne rue du Château

N° de l'illustration : 20232100471NUC4A

Date : 2023

Auteur : Thierry Kuntz

Reproduction soumise à autorisation du titulaire des droits d'exploitation

© Région Bourgogne-Franche-Comté, Inventaire du patrimoine



La poterne.

21, Auxonne rue du Château

N° de l'illustration : 20232100461NUC4A

Date : 2023

Auteur : Thierry Kuntz

Reproduction soumise à autorisation du titulaire des droits d'exploitation

© Région Bourgogne-Franche-Comté, Inventaire du patrimoine



Galerie intérieure de la courtine.

21, Auxonne rue du Château

N° de l'illustration : 20242100262NUC4A

Date : 2024

Auteur : Thierry Kuntz

Reproduction soumise à autorisation du titulaire des droits d'exploitation

© Région Bourgogne-Franche-Comté, Inventaire du patrimoine