


BASTION DU BÉCHAUX

Bourgogne-Franche-Comté, Côte-d'Or
Auxonne
2 rue Mignotte, quai de Saône

Dossier IA21005870 réalisé en 2023 revu en 2024

Auteur(s) : Guillaume Gézolme



Historique

Ce bastion, situé sur le front nord du corps de place et en bordure de la Saône, s'appuie sur une tour médiévale (qui était en forme de fer à cheval) dite du Béchet ou Boichot. Un passage voûté, encore visible, laissait la petite Saône traverser l'édifice sur toute sa longueur avant de ressortir à l'intérieur de la ville. Quand d'Aspremont s'attelle à fortifier cet espace, il décide de conserver une partie de la tour et ce passage. Le bastion établi jouit d'une position stratégique car il contrôle la Saône et sa digue, ainsi qu'une prise d'eau pouvant alimenter une partie des fossés du front nord. En janvier 1679, Vauban reprend la direction du chantier suite au décès d'Aspremont. Pour le bastion du Béchaux, l'ingénieur demande "d'achever le terre plein et y faire les parapets comme d'ordinaire avec une batterie à la pointe, faire une autre grille à l'entrée d'eau dont les barreaux soient en fer avec un petit hangar au-dessus [...] faire une porte de sortie et bien la murer pour rester jamais ouverte que dans les extrêmes besoins". Au projet de son prédécesseur, Vauban ajoute une tenaille et un autre dehors, un redan, nommé "demy-contregarde du Bechau" et qui a pour fonction de contrôler les prises d'eaux.

En 1700, un plan de Robert montre que la "demy-contregrade" est construite tandis que la tenaille n'a pas été réalisée, bien que toujours proposée par Vauban. En 1789, profitant du ruisseau coulant sous l'édifice, un moulin est construit.

Vers 1820, l'ensemble des revêtements sont restaurés "en pierre de taille neuve". En 1825, la poterne, qui permet de communiquer avec les dehors, est reconstruite et revêtue en brique. En 1843, un batardeau est bâti au saillant du bastion, avec une dame dans laquelle le mécanisme d'une vanne est installé. C'est à cette même époque que la prise d'eau pour alimenter le canal de la Petite Saône est modifiée : un aqueduc souterrain conduit ce bras de la Saône jusqu'aux anciens abattoirs depuis une nouvelle entrée située au pied du bastion du Béchaux et à l'angle de la courtine. L'érection du batardeau entraîne la destruction de la demi-contregarde, remplacée par un redan élevé en terre.

Le démantèlement de la place suite à son déclassement à la fin du 19e siècle a pour conséquence la suppression de la courtine reliant les bastions du Béchaux et celui dit "plat". Un port de commerce est aménagé dans un premier temps avant de laisser place à des immeubles construits dans les années 1960 (toujours présents). L'aménagement du port de plaisance n'a pas entraîné de modifications sur le bastion. La demi-contregarde en avant a probablement été supprimée à cette occasion. Aujourd'hui, un établissement d'hébergement pour personnes âgées dépendantes (EHPAD) occupe le terre-plein vide du bastion ainsi que l'ancien moulin.

Période(s) principale(s) : Fin du Moyen Age / 4e quart 17e siècle / 4e quart 18e siècle

Période(s) secondaire(s) : 1er quart 19e siècle

Dates : 1825 (porte la date)

Auteur(s) de l'oeuvre :

François de la Motte-Villebret (ingénieur militaire, attribution par travaux historiques), Sébastien Le Prestre (ingénieur militaire, attribution par travaux historiques)

Description

Ce bastion a une forme originale, ne disposant que d'une face. Son "flanc" gauche se poursuit par une tour médiévale, visible par son revêtement en bossage, elle-même prolongée autrefois par une courtine longeant la Saône (démolie). Le bastion revêtu en pierre de taille a deux corps de garde casematés sur la terrasse du terre-plein. Un batardeau érigé en pierre de taille au saillant de l'édifice est encore visible, il faisait le lien avec une demi-contregarde aujourd'hui disparue. Le ruisseau de la

Petite Saône s'écoule actuellement au pied du flanc droit.

Éléments descriptifs

Murs : calcaire, brique, pierre de taille

Toit : terre en couverture

Plan : système bastionné

Sources documentaires

Documents d'archives

- **Service Historique de la Défense, Vincennes : 1 VH 153-162. Projets des travaux à effectuer aux fortifications et aux bâtiments militaires de la place. Mémoire, états, correspondance, cartes, plans. 1673-1874.**

Service Historique de la Défense, Vincennes : 1 VH 153-162. Projets des travaux à effectuer aux fortifications et aux bâtiments militaires de la place. Mémoire, états, correspondance, cartes, plans. 1673-1874.- 1 VH 153 : 1673-1781- 1 VH 154 : 1782-1818- 1 VH 155 : 1819-1823- 1 VH 156 : 1824-1826- 1 VH 157 : 1827-1829- 1 VH 158 : 1830-1834- 1 VH 159 : 1835-1842- 1 VH 160 : 1843-1846- 1 VH 161 : 1847-1852- 1 VH 162 : 1853-1874

Lieu de conservation : Ministère de la Défense, Service historique de la Défense, Vincennes- Cote du document : 1 VH 153-162

Documents figurés

- **Plan de la ville et château d'Auxonne. 1781.**

Plan de la ville et château d'Auxonne. Dessin (plume, lavis), par Linseau. 1781. Échelle de deux pouces pour cent toises.

Lieu de conservation : Ministère de la Défense, Service historique de la Défense, Vincennes- Cote du document : 1 VH 153

Bibliographie

- **Faucherre, Nicolas. Les citadelles du roi de France sous Charles VII et Louis XI. 2019.**

Faucherre, Nicolas. Les citadelles du roi de France sous Charles VII et Louis XI. Centre de Castellologie. 2019.

- **Speranza, Martine. Les fortifications d'Auxonne et Vauban. 2008**

Speranza, Martine. Les fortifications d'Auxonne et Vauban. Dans : Mémoires de la Société d'Émulation du Doubs. Histoire et Patrimoine comtois n° 50, 2008, p. 111-131.

Informations complémentaires

Thématiques : fortifications royales et nationales en Bourgogne-Franche-Comté

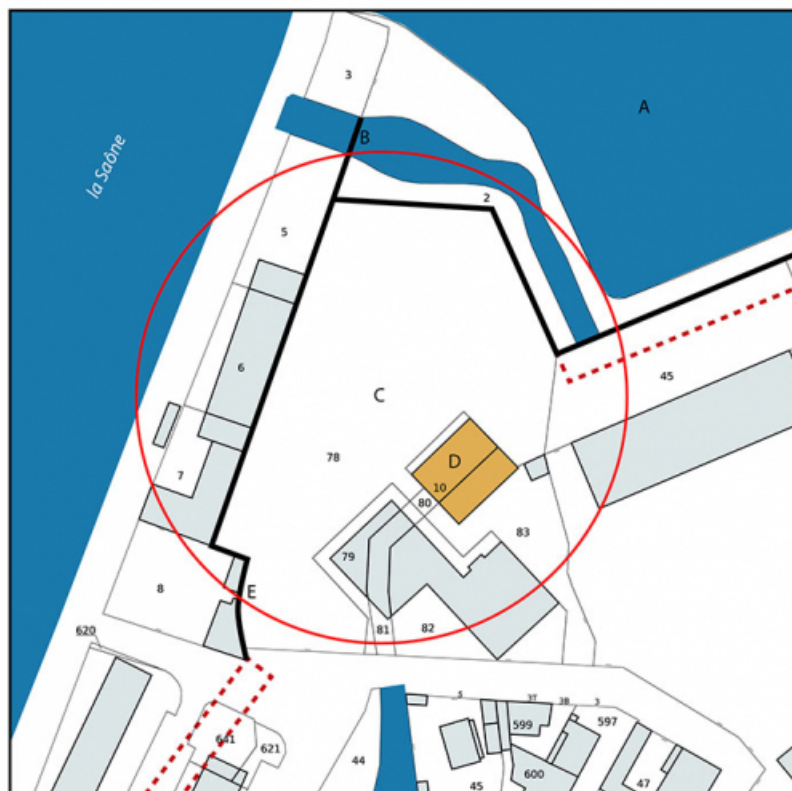
Aire d'étude et canton : Bourgogne-Franche-Comté

Dénomination : bastion

Parties constituantes non étudiées : tour, moulin

© Région Bourgogne-Franche-Comté, Inventaire du patrimoine

A	Port de plaisance
B	Batardeau
C	Bastion
D	Ancien moulin
E	Ancienne tour
—	Fortifications conservées
...	Emprise approximative des fortifications détruites



Plan-masse et de situation. Extrait du plan cadastral, 2023, 1/1 000.

21, Auxonne, 2 rue Mignotte

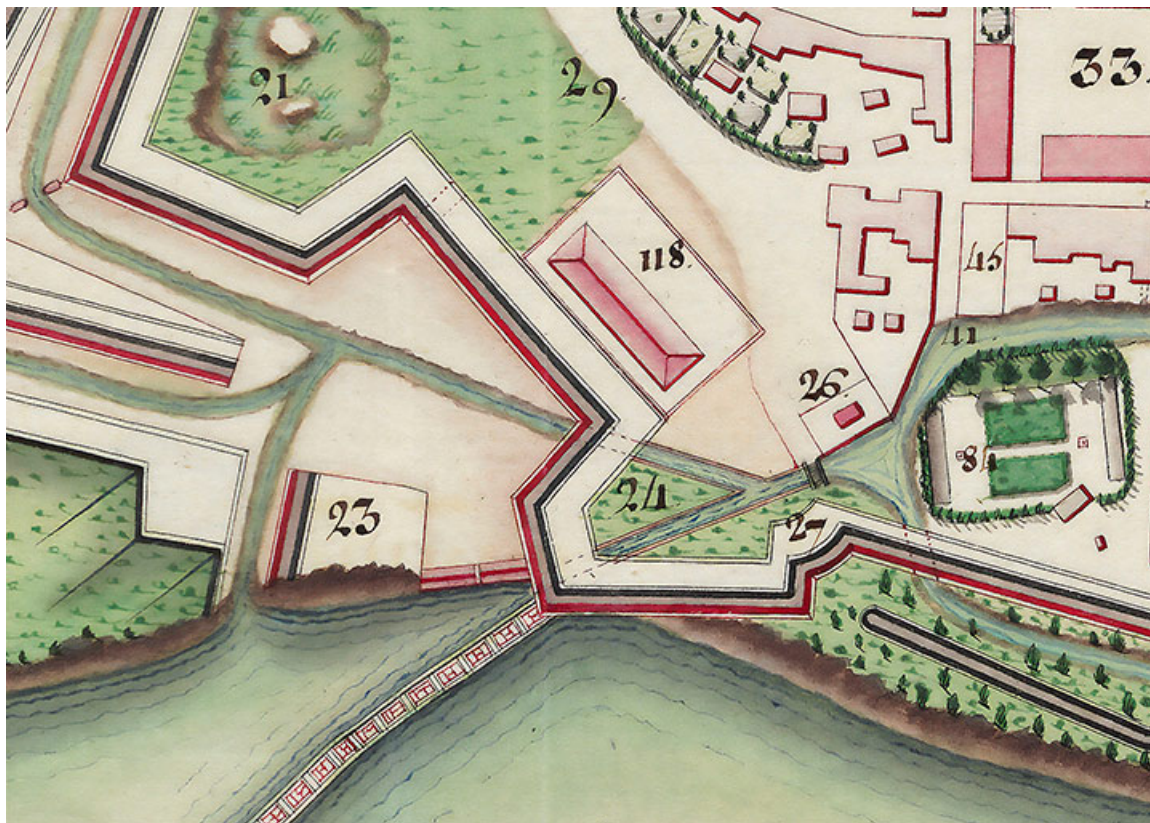
N° de l'illustration : 20232100157NUDA

Date : 2023

Auteur : Aline Thomas

Reproduction soumise à autorisation du titulaire des droits d'exploitation

© Région Bourgogne-Franche-Comté, Inventaire du patrimoine



Plan de la ville et château d'Auxonne [détail du bastion du Béchaux]. 1781.

21, Auxonne, 2 rue Mignotte

Source :

Plan de la ville et château d'Auxonne. Dessin (plume, lavis), par Linseau. 1781. Échelle de deux pouces pour cent toises.


Lieu de conservation : Ministère de la Défense, Service historique de la Défense, Vincennes - Cote du document : 1 VH 153

N° de l'illustration : 20232100147NUC4A

Date : 2023

Reproduction soumise à autorisation du titulaire des droits d'exploitation

© Service historique de la Défense



Le bastion, vu depuis la rive droite de la Saône.

21, Auxonne, 2 rue Mignotte

N° de l'illustration : 20232100183NUC4A

Date : 2023

Auteur : Thierry Kuntz

Reproduction soumise à autorisation du titulaire des droits d'exploitation

© Région Bourgogne-Franche-Comté, Inventaire du patrimoine



La courtine reliant les bastions Royal et du Béchaux, le port de plaisance et le bastion en arrière-plan.

21, Auxonne, 2 rue Mignotte

N° de l'illustration : 20232100185NUC4A

Date : 2023

Auteur : Thierry Kuntz

Reproduction soumise à autorisation du titulaire des droits d'exploitation

© Région Bourgogne-Franche-Comté, Inventaire du patrimoine



La courtine et l'ancienne tour du "Béchot".

21, Auxonne, 2 rue Mignotte

N° de l'illustration : 20232100179NUC4A

Date : 2023

Auteur : Thierry Kuntz

Reproduction soumise à autorisation du titulaire des droits d'exploitation

© Région Bourgogne-Franche-Comté, Inventaire du patrimoine



Vue prise depuis le terre-plein du bastion.

21, Auxonne, 2 rue Mignotte

N° de l'illustration : 20232100456NUC4A

Date : 2023

Auteur : Thierry Kuntz

Reproduction soumise à autorisation du titulaire des droits d'exploitation

© Région Bourgogne-Franche-Comté, Inventaire du patrimoine



Terre-plein du bastion.

21, Auxonne, 2 rue Mignotte

N° de l'illustration : 20232100211NUC4A

Date : 2023

Auteur : Thierry Kuntz

Reproduction soumise à autorisation du titulaire des droits d'exploitation

© Région Bourgogne-Franche-Comté, Inventaire du patrimoine



Casemates sur le terre-plein.

21, Auxonne, 2 rue Mignotte

N° de l'illustration : 20232100213NUC4A

Date : 2023

Auteur : Thierry Kuntz

Reproduction soumise à autorisation du titulaire des droits d'exploitation

© Région Bourgogne-Franche-Comté, Inventaire du patrimoine



Entrée d'une des casemates sur le terre-plein.

21, Auxonne, 2 rue Mignotte

N° de l'illustration : 20232100455NUC4A

Date : 2023

Auteur : Thierry Kuntz

Reproduction soumise à autorisation du titulaire des droits d'exploitation

© Région Bourgogne-Franche-Comté, Inventaire du patrimoine



Vue générale du bastion depuis sa gorge.

21, Auxonne, 2 rue Mignotte

N° de l'illustration : 20232100513NUC4A

Date : 2023

Auteur : Thierry Kuntz

Reproduction soumise à autorisation du titulaire des droits d'exploitation

© Région Bourgogne-Franche-Comté, Inventaire du patrimoine



Terre-plein vide du bastion.

21, Auxonne, 2 rue Mignotte

N° de l'illustration : 20232100453NUC4A

Date : 2023

Auteur : Thierry Kuntz

Reproduction soumise à autorisation du titulaire des droits d'exploitation

© Région Bourgogne-Franche-Comté, Inventaire du patrimoine



Date portée de la poterne.

21, Auxonne, 2 rue Mignotte

N° de l'illustration : 20232100277NUC4A

Date : 2023

Auteur : Thierry Kuntz

Reproduction soumise à autorisation du titulaire des droits d'exploitation

© Région Bourgogne-Franche-Comté, Inventaire du patrimoine



Le batardeau et sa "dame".

21, Auxonne, 2 rue Mignotte

N° de l'illustration : 20232100190NUC4A

Date : 2023

Auteur : Thierry Kuntz

Reproduction soumise à autorisation du titulaire des droits d'exploitation

© Région Bourgogne-Franche-Comté, Inventaire du patrimoine



La Petite Saône au pied du bastion.

21, Auxonne, 2 rue Mignotte

N° de l'illustration : 20232100457NUC4A

Date : 2023

Auteur : Thierry Kuntz

Reproduction soumise à autorisation du titulaire des droits d'exploitation

© Région Bourgogne-Franche-Comté, Inventaire du patrimoine