

BASTION ROYAL

Bourgogne-Franche-Comté, Côte-d'Or
Auxonne
rue du Huitième chasseur

Dossier IA21005869 réalisé en 2023 revu en
2024

Auteur(s) : Guillaume Gézolme



Historique

Ce bastion est l'œuvre du comte d'Aspremont en charge des fortifications d'Auxonne à partir de 1673. Au début des travaux d'amélioration des fortifications de la cité, le front nord de la place est le plus démuné, seulement défendu par la tour du Cygne. L'ingénieur fait élever dans cette zone marécageuse ce bastion, agrandissant de surcroît la superficie du corps de place. Il le protège en y plaçant une contregarde et fait aménager de profonds fossés qui pourront être inondés par les eaux de la Saône grâce à une prise d'eau réalisée au niveau du bastion du Béchaux. D'Aspremont dresse un plan en 1677 sur l'état d'avancement des travaux : le bastion est en cours de construction. En janvier 1679, Vauban reprend la direction du chantier. Il inspecte l'ensemble du corps de place. Le bastion Royal est loin d'être achevé comme le révèle son rapport en février : "Achever en perfection son terre plein et luy faire ses parapets à l'épreuve coe [comme] ceux du Cigne, obfervant des passages aux guérites demesme, faire une batterie en barbe, avec des montées à canon et un corps de garde dans la gorge capable de contenir vingt cinq hommes". Une tenaille semble prévue, installée au flanc gauche du bastion (marquée en vert sur les plans de la fin 17e siècle, pour dire qu'elle est à réaliser). Un plan d'Antoine Robert, ingénieur des fortifications, en date du 14 novembre 1700, montre que ce projet a finalement été abandonné. Le mur d'enceinte médiéval est démoli en 1759. En 1820, une poterne (date portée) est construite au saillant du bastion "pour pouvoir communiquer à la contregarde" et un magasin à poudre à l'épreuve est bâti à sa gorge. En 1830, le Génie (direction de Besançon) demande la réparation de la contregarde et le prolongement de sa face droite, elle était totalement revêtue lors de sa construction. En 1859, le Génie préconise uniquement de la relever en terre. Vers 1900, un bâtiment à usage militaire est édifié sur le bastion. Lors du creusement du bassin du futur port de plaisance en 2010, les travaux ont permis de révéler les fondations de l'ancienne contregarde. Le bastion demeure propriété de l'armée.

Période(s) principale(s) : 4e quart 17e siècle

Période(s) secondaire(s) : 1er quart 19e siècle

Dates : 1820 (porte la date)

Auteur(s) de l'oeuvre :

François de la Motte-Villebret (ingénieur militaire, attribution par travaux historiques), Sébastien Le Prestre (ingénieur militaire, attribution par travaux historiques)

Description

Le bastion encore en place, a une forme pentagonale. Il est élevé en pierre de taille et a conservé son cordon. Il épouse actuellement le contour du bassin du port sur sa face et son flanc gauche.

Eléments descriptifs

Murs : calcaire, grand appareil

Toit : terre en couverture

Plan : système bastionné

Sources documentaires

Documents d'archives

- **Service Historique de la Défense, Vincennes : 1 VH 153-162. Projets des travaux à effectuer aux fortifications et aux bâtiments militaires de la place. Mémoire, états, correspondance, cartes, plans. 1673-1874.**

Service Historique de la Défense, Vincennes : 1 VH 153-162. Projets des travaux à effectuer aux fortifications et aux bâtiments militaires de la place. Mémoire, états, correspondance, cartes, plans. 1673-1874.- 1 VH 153 : 1673-1781- 1 VH 154 : 1782-1818- 1 VH 155 : 1819-1823- 1 VH 156 : 1824-1826- 1 VH 157 : 1827-1829- 1 VH 158 : 1830-1834- 1 VH 159 : 1835-1842- 1 VH 160 : 1843-1846- 1 VH 161 : 1847-1852- 1 VH 162 : 1853-1874

Lieu de conservation : Ministère de la Défense, Service historique de la Défense, Vincennes- Cote du document : 1 VH 153-162

Documents figurés

- **Projets pour 1830. Réparation de la contregarde (22) et prolongement de sa face droite. 1830.**

Projets pour 1830. Réparation de la contregarde (22) et prolongement de sa face droite. Dessin (plume, lavis), par le capitaine du Génie Radepont. 8 mars 1830. Échelles 1/1 000 (figure 1) et 1/200 (figures 2 à 5).

Lieu de conservation : Ministère de la Défense, Service historique de la Défense, Vincennes- Cote du document : 1 VH 157

Bibliographie

- **Speranza, Martine. Les fortifications d'Auxonne et Vauban. 2008**

Speranza, Martine. Les fortifications d'Auxonne et Vauban. Dans : Mémoires de la Société d'Émulation du Doubs. Histoire et Patrimoine comtois n° 50, 2008, p. 111-131.

Informations complémentaires

Thématiques : fortifications royales et nationales en Bourgogne-Franche-Comté

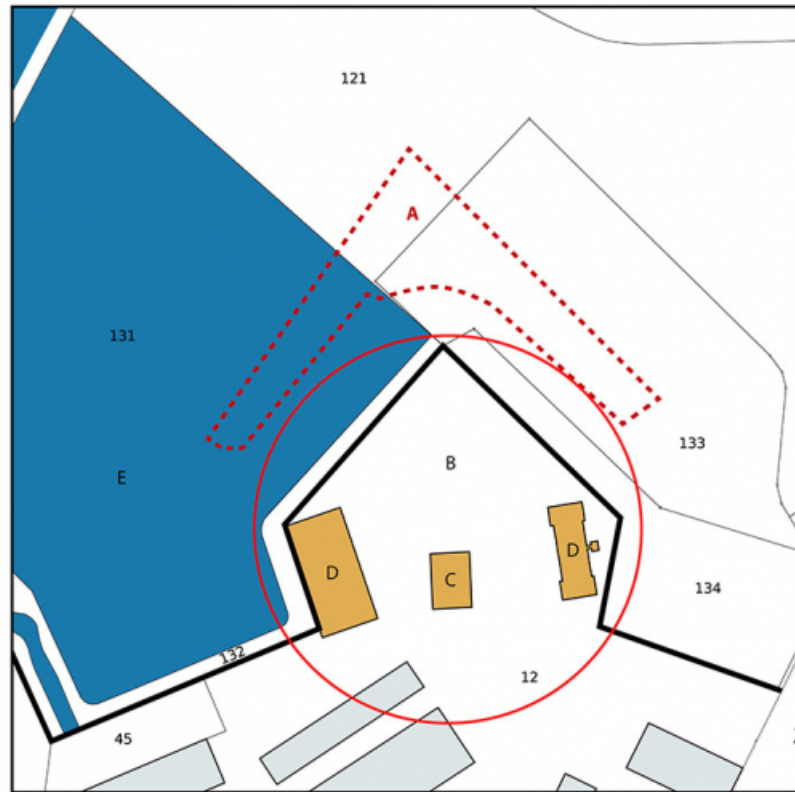
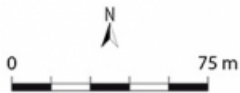
Aire d'étude et canton : Bourgogne-Franche-Comté

Dénomination : bastion

Parties constituantes non étudiées : caserne, poudrière

© Région Bourgogne-Franche-Comté, Inventaire du patrimoine

A	Contregarde
B	Bastion
C	Poudrière
D	Bâtiments militaires
E	Port de plaisance
—	Fortifications conservées
⋯	Emprise approximative des fortifications détruites



Plan-masse et de situation. Extrait du plan cadastral, 2023, 1/1 500.

21, Auxonne rue du Huitième chasseur

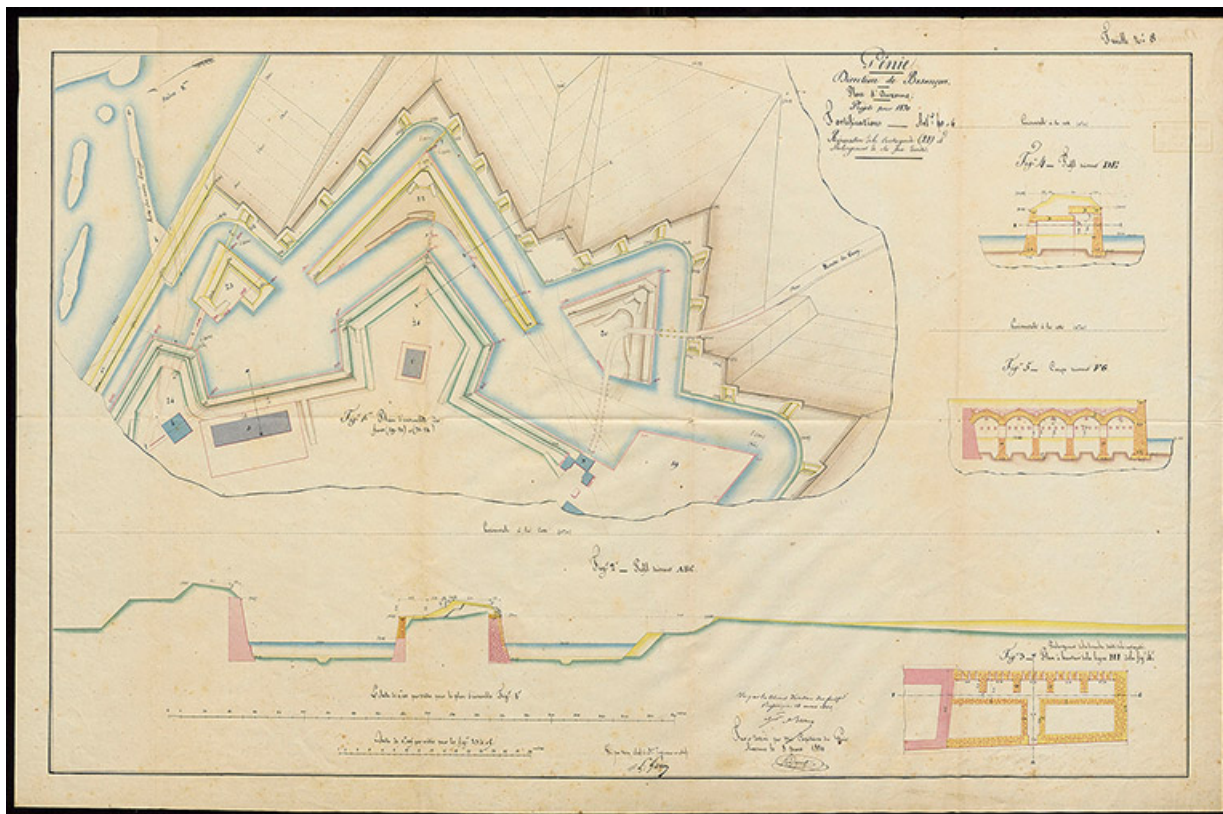
N° de l'illustration : 20232100164NUDA

Date : 2023

Auteur : Aline Thomas

Reproduction soumise à autorisation du titulaire des droits d'exploitation

© Région Bourgogne-Franche-Comté, Inventaire du patrimoine



Projets pour 1830. Réparation de la contregarde (22) et prolongement de sa face droite. 1830.

21, Auxonne rue du Huitième chasseur

Source :

Projets pour 1830. Réparation de la contregarde (22) et prolongement de sa face droite. Dessin (plume, lavis), par le capitaine du Génie Radepont. 8 mars 1830. Échelles 1/1 000 (figure 1) et 1/200 (figures 2 à 5).

Lieu de conservation : Ministère de la Défense, Service historique de la Défense, Vincennes - Cote du document : 1 VH 157

N° de l'illustration : 20232100138NUC4A

Date : 2023

Reproduction soumise à autorisation du titulaire des droits d'exploitation

© Service historique de la Défense



Vue aérienne du bastion.

21, Auxonne rue du Huitième chasseur

N° de l'illustration : 20232100433NUC2A

Date : 2023

Auteur : Sébastien Bardou

Reproduction soumise à autorisation du titulaire des droits d'exploitation

© Région Bourgogne-Franche-Comté, Inventaire du patrimoine



Vue aérienne du bastion et de celui du Bechaux.

21, Auxonne rue du Huitième chasseur

N° de l'illustration : 20232100434NUC2A

Date : 2023

Auteur : Sébastien Bardou

Reproduction soumise à autorisation du titulaire des droits d'exploitation

© Région Bourgogne-Franche-Comté, Inventaire du patrimoine



Vue aérienne : face et flanc ouest du bastion.

21, Auxonne rue du Huitième chasseur

N° de l'illustration : 20232100435NUC2A

Date : 2023

Auteur : Sébastien Bardou

Reproduction soumise à autorisation du titulaire des droits d'exploitation

© Région Bourgogne-Franche-Comté, Inventaire du patrimoine



Vue générale du bastion et de son angle flanqué.

21, Auxonne rue du Huitième chasseur

N° de l'illustration : 20232100186NUC4A

Date : 2023

Auteur : Thierry Kuntz

Reproduction soumise à autorisation du titulaire des droits d'exploitation

© Région Bourgogne-Franche-Comté, Inventaire du patrimoine



La face du bastion vers le port de plaisance.

21, Auxonne rue du Huitième chasseur

N° de l'illustration : 20232100187NUC4A

Date : 2023

Auteur : Thierry Kuntz

Reproduction soumise à autorisation du titulaire des droits d'exploitation

© Région Bourgogne-Franche-Comté, Inventaire du patrimoine



Parapet avec en arrière-plan la tour du Cygne.

21, Auxonne rue du Huitième chasseur

N° de l'illustration : 20232100389NUC4A

Date : 2023

Auteur : Thierry Kuntz

Reproduction soumise à autorisation du titulaire des droits d'exploitation

© Région Bourgogne-Franche-Comté, Inventaire du patrimoine



Terre-plein, parapet (face ouest).

21, Auxonne rue du Huitième chasseur

N° de l'illustration : 20232100390NUC4A

Date : 2023

Auteur : Thierry Kuntz

Reproduction soumise à autorisation du titulaire des droits d'exploitation

© Région Bourgogne-Franche-Comté, Inventaire du patrimoine