

## BASTION DU MOINEAU

Bourgogne-Franche-Comté, Côte-d'Or  
Auxonne  
rue du Moineau

Dossier IA21005868 réalisé en 2023 revu en  
2024

Auteur(s) : Guillaume Gézolme



### Historique

La construction du bastion est antérieure aux travaux engagés en 1673 par le comte d'Aspremont. Il doit son nom à la présence d'un moineau (ou caponnière) situé à sa gorge, ouvrage bas adossé à un mur d'escarpe défilant le fossé. Le moineau, ici, correspondait à un batardeau en travers du fossé alimenté par le cours d'eau nommé la Brizotte. Le bastion est détaché du mur de l'enceinte médiévale comme le montre un plan datant de 1638. A cette date, l'ouvrage est en cours de construction, de même qu'un moulin proche.

En 1673, d'Aspremont conserve l'implantation du bastion dans son projet, comme un ouvrage extérieur ou un dehors retranché à l'image d'une demi-lune. En janvier 1679, Vauban poursuit les travaux des fortifications de la ville. Dans son mémoire relatant l'état d'avancement du chantier, il note qu'il est urgent d'achever le bastion en faisant le terre-plein pour accueillir une batterie en "barbe", en creusant le fossé par devant et en faisant des rampes. A l'instar de son prédécesseur, il n'envisage pas de bâtir une courtine sur les flancs du bastion mais de "prolonger ses flancs" pour rejoindre le rempart médiéval, souhait à nouveau exprimé en 1699 dans le *Plan d'Auxonne avec une augmentation d'ouvrages proposés*. Le bastion reste isolé mais le moineau est conservé pour le lier au corps de place. Un corps de garde est installé.

En 1822 est installée une courtine casematée entre les bastions du Moineau et de Notre-Dame (ou de Khel) avec une poterne (portant la date gravée 1826) de sortie vers le corps de place. Cet ouvrage, ajouté à la seconde courtine bâtie derrière le château, permet au bastion d'être lié à l'enceinte fortifiée de la ville. Au 19e siècle, c'est le dernier bastion "isolé" du corps de place. En 1841, le Génie prévoit la construction d'une demi-lune qui protégerait le côté gauche du bastion, mais, c'est finalement une lunette avancée qui est réalisée.

A la fin du 19e siècle, une caserne est installée, occupée de nos jours par les services techniques de la ville.

**Période(s) principale(s)** : 2e quart 17e siècle / 4e quart 17e siècle / 1er quart 19e siècle

**Période(s) secondaire(s)** : 2e quart 19e siècle

**Dates** : 1826 (porte la date)

**Auteur(s) de l'oeuvre** :

François de la Motte-Villebret (ingénieur militaire, attribution par travaux historiques), Sébastien Le Prestre (ingénieur militaire, attribution par source)

### Description

Élevé en moellon et pierre de taille calcaire, le bastion est en terre-plein vide et contient deux casemates. Le moineau et la tour médiévale avec lesquelles le bastion communiquait, attestés par les plans d'archives, ne sont plus visibles.

### Éléments descriptifs

**Murs** : calcaire, moellon, pierre de taille

**Toit** : terre en couverture

**Plan** : système bastionné

## Sources documentaires

### Documents d'archives

- **Service Historique de la Défense, Vincennes : 1 VH 153-162. Projets des travaux à effectuer aux fortifications et aux bâtiments militaires de la place. Mémoire, états, correspondance, cartes, plans. 1673-1874.**

Service Historique de la Défense, Vincennes : 1 VH 153-162. *Projets des travaux à effectuer aux fortifications et aux bâtiments militaires de la place. Mémoire, états, correspondance, cartes, plans. 1673-1874.*

- 1 VH 153 : 1673-1781
- 1 VH 154 : 1782-1818
- 1 VH 155 : 1819-1823
- 1 VH 156 : 1824-1826
- 1 VH 157 : 1827-1829
- 1 VH 158 : 1830-1834
- 1 VH 159 : 1835-1842
- 1 VH 160 : 1843-1846
- 1 VH 161 : 1847-1852
- 1 VH 162 : 1853-1874

Lieu de conservation : Ministère de la Défense, Service historique de la Défense, Vincennes- Cote du document : 1 VH 153-162

### Documents figurés

- **Plan de la ville et du château d'Auxonne. 1714.**

*Plan de la ville et du château d'Auxonne.* Dessin (plume, lavis), s.n. 1714. Echelle de 6 pouces pour 600 toises.

Lieu de conservation : Ministère de la Défense, Service historique de la Défense, Vincennes- Cote du document : 1 VH 153

- **Projets pour 1841 et 1842. Fortification - Art. 6 - Construire la demi-lune 12. 1841.**

*Projets pour 1841 et 1842. Fortification - Art. 6 - Construire la demi-lune 12.* Dessin (plume, lavis), par le capitaine Amant. 7 mars 1841. Échelle 1/1 000.

Lieu de conservation : Ministère de la Défense, Service historique de la Défense, Vincennes- Cote du document : 1 VH 159

### Bibliographie

- **Faucherre, Nicolas. Les citadelles du roi de France sous Charles VII et Louis XI. 2019.**

Faucherre, Nicolas. *Les citadelles du roi de France sous Charles VII et Louis XI.* Centre De Castellologie. 2019.

### Informations complémentaires

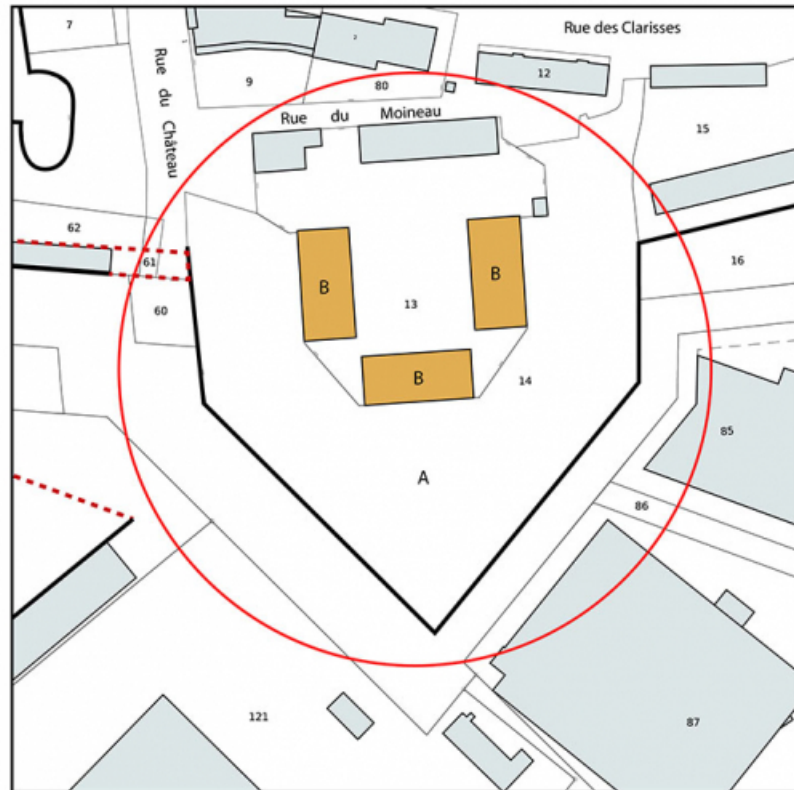
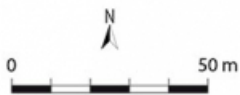
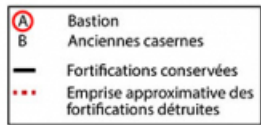
**Thématiques** : fortifications royales et nationales en Bourgogne-Franche-Comté

**Aire d'étude et canton** : Bourgogne-Franche-Comté

**Dénomination** : bastion

**Parties constituantes non étudiées** : caserne, casemate

© Région Bourgogne-Franche-Comté, Inventaire du patrimoine



**Plan-masse et de situation. Extrait du plan cadastral, 2023, 1/1 000.**

21, Auxonne rue du Moineau

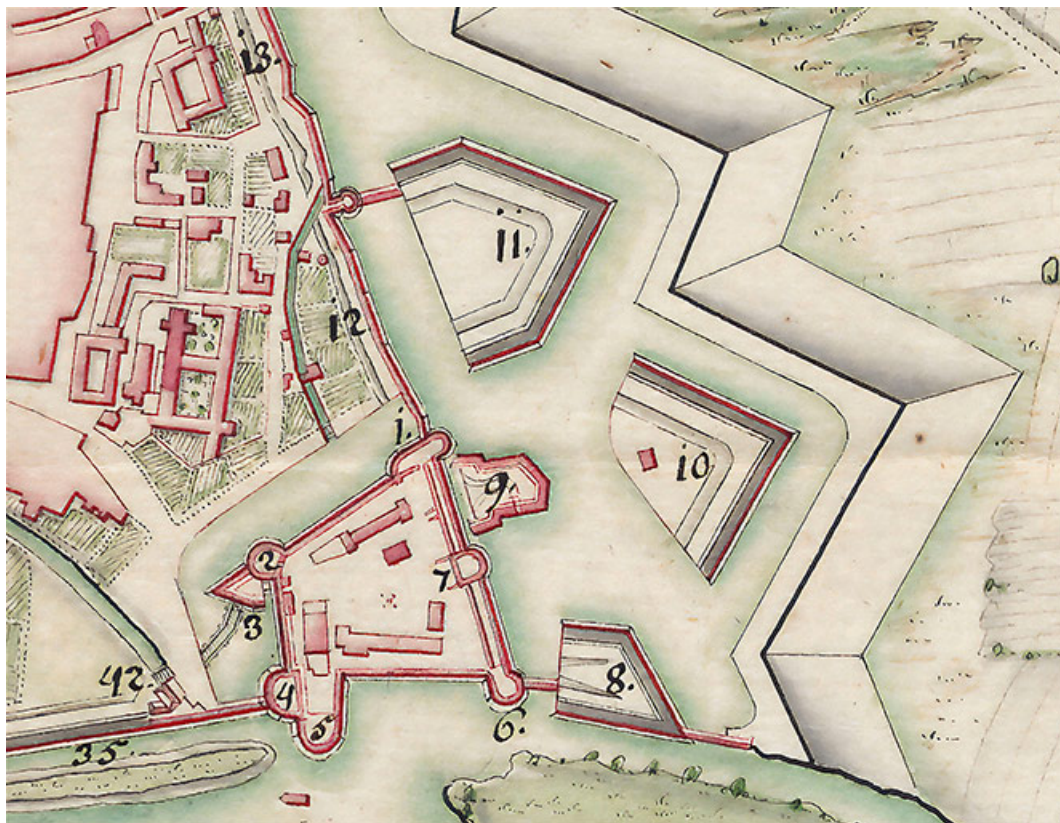
N° de l'illustration : 20232100161NUDA

Date : 2023

Auteur : Aline Thomas

Reproduction soumise à autorisation du titulaire des droits d'exploitation

© Région Bourgogne-Franche-Comté, Inventaire du patrimoine



**Plan de la ville et du château d'Auxonne [détail de la demi-lune]. 1714.**

21, Auxonne rue du Moineau

**Source :**

***Plan de la ville et du château d'Auxonne.* Dessin (plume, lavis), s.n. 1714. Echelle de 6 pouces pour 600 toises.**

Lieu de conservation : Ministère de la Défense, Service historique de la Défense, Vincennes - Cote du document : 1 VH 153

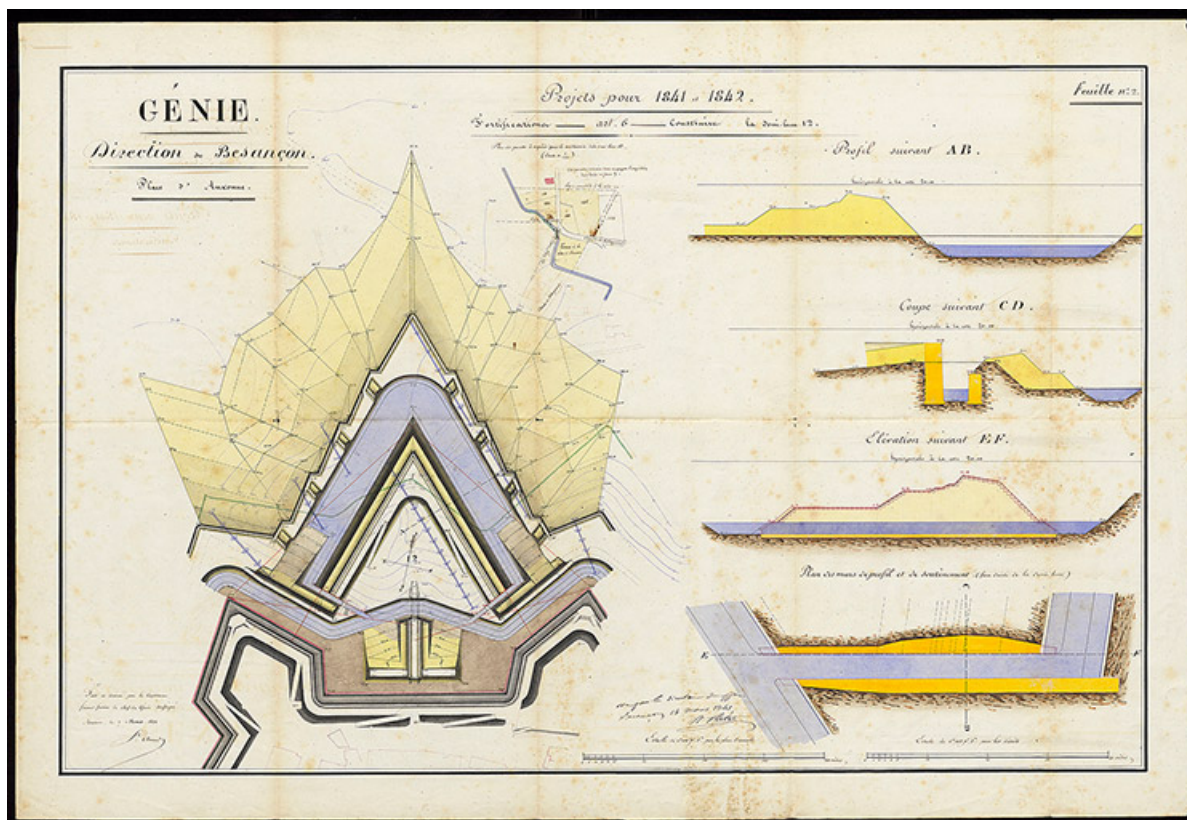
N° de l'illustration : 20232100146NUC4A

Date : 2023

Auteur : Aline Thomas

Reproduction soumise à autorisation du titulaire des droits d'exploitation

© Service historique de la Défense



**Projets pour 1841 et 1842. Fortification - Art. 6 - Construire la demi-lune 12. 1841.**  
21, Auxonne rue du Moineau

**Source :**

**Projets pour 1841 et 1842. Fortification - Art. 6 - Construire la demi-lune 12.** Dessin (plume, lavis), par le capitaine Amant. 7 mars 1841. Échelle 1/1 000.  
Lieu de conservation : Ministère de la Défense, Service historique de la Défense, Vincennes - Cote du document : 1 VH 159

N° de l'illustration : 20232100139NUC4A

Date : 2023

Auteur : Aline Thomas

Reproduction soumise à autorisation du titulaire des droits d'exploitation

© Service historique de la Défense