

BASTION DU GOUVERNEUR

Bourgogne-Franche-Comté, Côte-d'Or
Auxonne
rue du Capitaine Coignet, rue du 8 Mai 1945

Dossier IA21005866 réalisé en 2024

Auteur(s) : Guillaume Gézolme



Historique

Ce bastion fait partie des premiers ouvrages fortifiés bâtis à Auxonne au 17^e siècle dans le contexte de la guerre de Dix ans (1634-1644). Il figure sur un plan de 1638 et est mentionné comme étant élevé en terre et probablement non revêtu de maçonnerie. En 1670, Colbert charge le chevalier de Clerville, commissaire général des fortifications, d'améliorer celles de la ville. Ce dernier propose de relier le bastion du Gouverneur au mur d'enceinte. Malgré l'approbation du roi, le bastion reste en dehors de l'enceinte, bordé à sa gorge par un cours d'eau.

En 1673, l'ingénieur d'Aspremont, en charge des travaux pour fortifier la cité, intègre l'ouvrage dans l'enceinte et fait construire une demi-lune, qui reste en terre, entre le bastion et celui du Cygne. Vauban reprend le projet des fortifications de la ville en 1679, après le décès de son prédécesseur, et donne des consignes précises pour achever le bastion : finir le terre-plein, former les parapets et les gazonner, installer une batterie en "barbe", attacher le bastion aux courtines et "bien achever son fossé en donnant plus de profondeur aux épaules que vers la pointe afin qu'ils puissent être mieux deffendus des flancs". Une écluse et des aqueducs sont aménagés suite aux prolongements des flancs pour alimenter un moulin situé à la gorge du bastion, attenant à la tour Belvoir, conservée. Le fossé est alimenté en eau par le ruisseau de la Brizotte. En 1753, le bastion est en place et un plan montre que la courtine le reliant à celui du Cygne correspond au mur d'enceinte de l'époque médiévale ; le moulin à sa gorge est toujours en activité. Vers 1775, l'architecte Antoine réalise les plans d'un nouveau moulin pour remplacer celui déjà existant, mitoyen de la tour Belvoir, alimenté des eaux de la Brizotte par un aqueduc souterrain au flanc nord et s'écoulant par l'autre flanc. Entre 1817 et 1820, la courtine reliant les bastions du Comté et du Gouverneur est restaurée et rejointée. En 1847, un projet étudie la construction d'écuries, d'infirmeries et d'une forge de maréchaux au sein du bastion. Cette proposition n'est pas réalisée. En 1881, un plan détaillé de la place indique que le terre-plein bas du bastion est occupé par trois bâtiments voûtés pouvant contenir 1 020 hommes et servant en temps de paix de magasins au régiment de cavalerie, ainsi que par un hangar à voitures pour ce même régiment. Cette caserne est nommée "Candras".

Le bastion est actuellement occupé par le 511 régiment du Train. Son terre-plein haut accueille un monument commémoratif. La demi-lune a été supprimée après le déclassement de la place forte d'Auxonne.

Période(s) principale(s) : 2^e quart 17^e siècle / 4^e quart 17^e siècle

Période(s) secondaire(s) : 2^e moitié 19^e siècle

Auteur(s) de l'oeuvre :

François de la Motte-Villebret (ingénieur militaire, attribution par travaux historiques), Sébastien Le Prestre (ingénieur militaire, attribution par travaux historiques)

Description

Élevé en pierre de taille calcaire (escarpe revêtue et cordon semi-circulaire), le bastion (à terre-plein vide) n'a conservé que

son flanc, sa face sud et son angle flanqué. Le terre-plein est occupé par des bâtiments militaires (caserne). L'ouvrage intègre la tour Belvoir, vestige de l'enceinte médiévale qui probablement circulaire à sa construction et désormais en forme de fer à cheval, abrite une chapelle au 1er étage (voûte d'ogives à deux nervures). L'ancien moulin est attribué au bureau des militaires en charge des activités physiques du régiment.

Eléments descriptifs

Murs : calcaire, brique, pierre de taille

Toit : terre en couverture

Plan : système bastionné

Etages : 1 étage carré

Couvrement : voûte d'ogives

Escaliers : escalier de distribution extérieur, escalier droit, escalier intérieur

Sources documentaires

Documents d'archives

- **Service Historique de la Défense, Vincennes : 1 VH 153-162. Projets des travaux à effectuer aux fortifications et aux bâtiments militaires de la place. Mémoire, états, correspondance, cartes, plans. 1673-1874.**

Service Historique de la Défense, Vincennes : 1 VH 153-162. Projets des travaux à effectuer aux fortifications et aux bâtiments militaires de la place. Mémoire, états, correspondance, cartes, plans. 1673-1874.- 1 VH 153 : 1673-1781- 1 VH 154 : 1782-1818- 1 VH 155 : 1819-1823- 1 VH 156 : 1824-1826- 1 VH 157 : 1827-1829- 1 VH 158 : 1830-1834- 1 VH 159 : 1835-1842- 1 VH 160 : 1843-1846- 1 VH 161 : 1847-1852- 1 VH 162 : 1853-1874

Lieu de conservation : Ministère de la Défense, Service historique de la Défense, Vincennes- Cote du document : 1 VH 153-162

Documents figurés

- **Plan de la ville et du château d'Auxonne. 1789 pour 1790.**

Plan de la ville et du château d'Auxonne. 1789 pour 1790. Dessin (plume, lavis), par Vernoy. 1789. Échelle de 2 pouces pour 100 toises.

Lieu de conservation : Ministère de la Défense, Service historique de la Défense, Vincennes- Cote du document : 1 VH 154

- **Projets pour 1837. [projet de construction de bâtiments pour compléter le casernement de cavalerie]. 1836.**

Projets pour 1837. [projet de construction de bâtiments pour compléter le casernement de cavalerie]. Dessin (plume, lavis), par Gritelys, garde du Génie. 10 août 1836. Échelle 1/1 000 m.

Lieu de conservation : Ministère de la Défense, Service historique de la Défense, Vincennes- Cote du document : 1 VH 159

Bibliographie

- **Camp, Pierre. Guide illustré d'Auxonne. 1969.**

Camp, Pierre. Guide illustré d'Auxonne. Dole : Imprimerie Chazelle, 1969.

- **Speranza, Martine. Les fortifications d'Auxonne et Vauban. 2008**

Speranza, Martine. Les fortifications d'Auxonne et Vauban. Dans : Mémoires de la Société d'Émulation du Doubs. Histoire et Patrimoine comtois n° 50, 2008, p. 111-131.

Informations complémentaires


Thématiques : fortifications royales et nationales en Bourgogne-Franche-Comté

Aire d'étude et canton : Bourgogne-Franche-Comté

Dénomination : bastion

Parties constituantes non étudiées : caserne, tour, courtine, demi-lune

© Région Bourgogne-Franche-Comté, Inventaire du patrimoine



Plan-masse et de situation. Extrait du plan cadastral, 2023, 1/1 500.

21, Auxonne rue du Capitaine Coignet

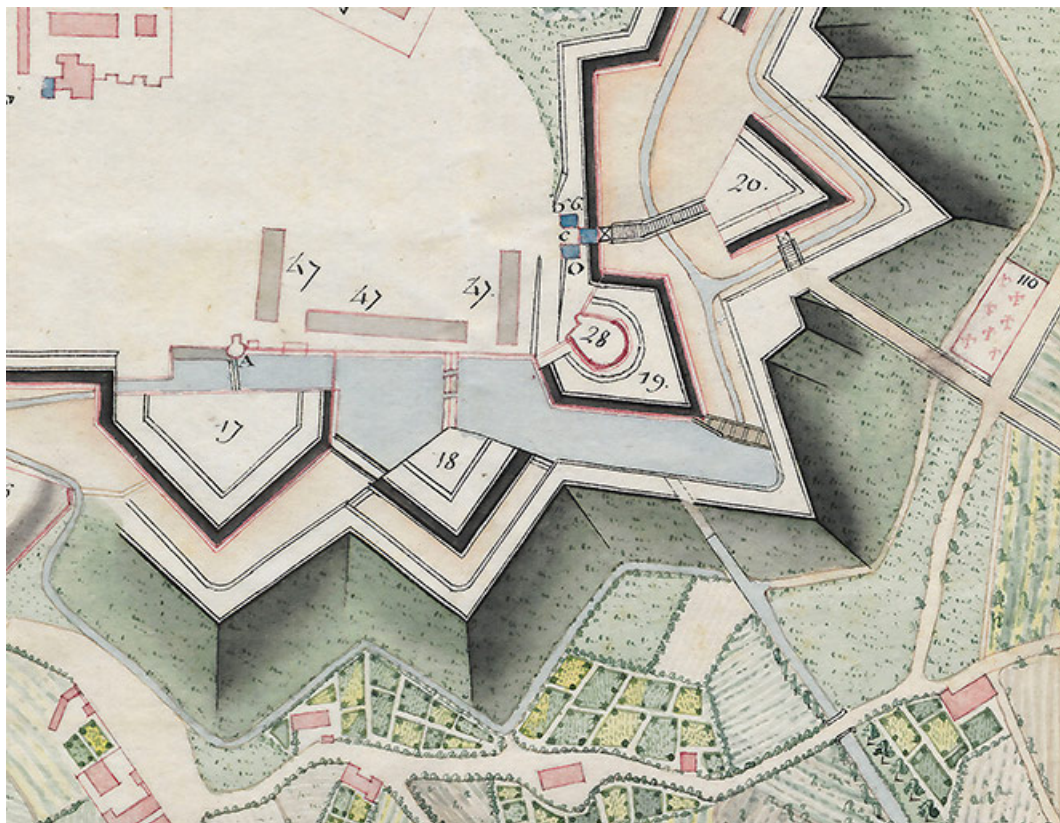
N° de l'illustration : 20232100170NUDA

Date : 2023

Auteur : Aline Thomas

Reproduction soumise à autorisation du titulaire des droits d'exploitation

© Région Bourgogne-Franche-Comté, Inventaire du patrimoine



Plan de la ville et du château d'Auxonne. 1789 pour 1790. [Détail du bastion du Gouverneur].
21, Auxonne

Source :

**Plan de la ville et du château d'Auxonne. 1789 pour 1790. Dessin (plume, lavis), par Vernoy. 1789. Échelle de 2
pouces pour 100 toises.**

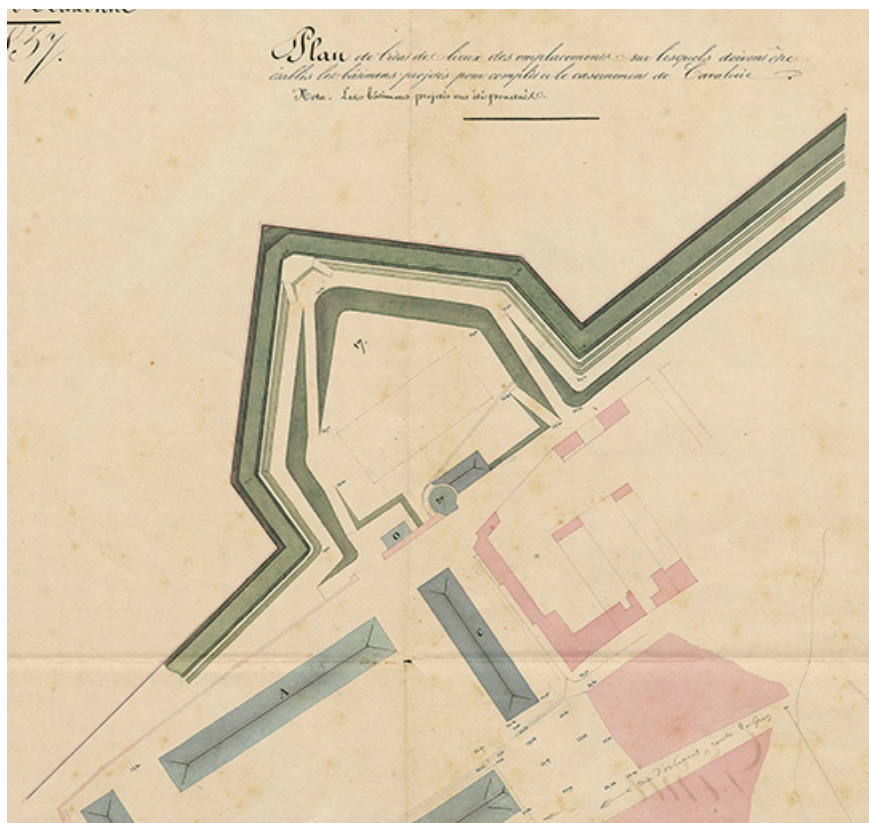
Lieu de conservation : Ministère de la Défense, Service historique de la Défense, Vincennes - Cote du document : 1 VH 154

N° de l'illustration : 20232100148NUC4A

Date : 2023

Reproduction soumise à autorisation du titulaire des droits d'exploitation

© Service historique de la Défense



Bastion du Gouverneur [détail du bastion]. 1836.

21, Auxonne rue du Capitaine Coignet

Source :

Projets pour 1837. [projet de construction de bâtiments pour compléter le casernement de cavalerie]. Dessin (plume, lavis), par Gritelys, garde du Génie. 10 août 1836. Échelle 1/1 000 m.

Lieu de conservation : Ministère de la Défense, Service historique de la Défense, Vincennes - Cote du document : 1 VH 159

N° de l'illustration : 20232100149NUC4A

Date : 2023

Reproduction soumise à autorisation du titulaire des droits d'exploitation

© Service historique de la Défense



Vue aérienne du bastion.

21, Auxonne rue du Capitaine Coignet

N° de l'illustration : 20232100437NUC2A

Date : 2023

Auteur : Sébastien Bardou

Reproduction soumise à autorisation du titulaire des droits d'exploitation

© Région Bourgogne-Franche-Comté, Inventaire du patrimoine



Vue d'ensemble du bastion depuis le parking Bonaparte.

21, Auxonne rue du Capitaine Coignet

N° de l'illustration : 20242100101NUC4A

Date : 2024

Auteur : Thierry Kuntz

Reproduction soumise à autorisation du titulaire des droits d'exploitation

© Région Bourgogne-Franche-Comté, Inventaire du patrimoine



Vue sur la partie saillante du bastion.

21, Auxonne rue du Capitaine Coignet

N° de l'illustration : 20242100103NUC4A

Date : 2024

Auteur : Thierry Kuntz

Reproduction soumise à autorisation du titulaire des droits d'exploitation

© Région Bourgogne-Franche-Comté, Inventaire du patrimoine



La face est du bastion.

21, Auxonne rue du Capitaine Coignet

N° de l'illustration : 20232100392NUC4A

Date : 2023

Auteur : Thierry Kuntz

Reproduction soumise à autorisation du titulaire des droits d'exploitation

© Région Bourgogne-Franche-Comté, Inventaire du patrimoine



Flanc nord du bastion.

21, Auxonne rue du Capitaine Coignet

N° de l'illustration : 20232100388NUC4A

Date : 2023

Auteur : Thierry Kuntz

Reproduction soumise à autorisation du titulaire des droits d'exploitation

© Région Bourgogne-Franche-Comté, Inventaire du patrimoine



Vue aérienne du rempart reliant les bastions du Gouverneur et du Cygne.

21, Auxonne rue du Capitaine Coignet

N° de l'illustration : 20232100427NUC2A

Date : 2023

Auteur : Sébastien Bardou

Reproduction soumise à autorisation du titulaire des droits d'exploitation

© Région Bourgogne-Franche-Comté, Inventaire du patrimoine



Passage entre le terre-plein du bastion et sa gorge.

21, Auxonne rue du Capitaine Coignet

N° de l'illustration : 20232100198NUC4A

Date : 2023

Auteur : Thierry Kuntz

Reproduction soumise à autorisation du titulaire des droits d'exploitation

© Région Bourgogne-Franche-Comté, Inventaire du patrimoine



Passage voûté dans un des trois bâtiments de la caserne comprise au sein du bastion.

21, Auxonne rue du Capitaine Coignet

N° de l'illustration : 20232100414NUC4A

Date : 2023

Auteur : Thierry Kuntz

Reproduction soumise à autorisation du titulaire des droits d'exploitation

© Région Bourgogne-Franche-Comté, Inventaire du patrimoine



Vue aérienne de la tour Belvoir.

21, Auxonne rue du Capitaine Coignet

N° de l'illustration : 20232100445NUC4A

Date : 2023

Auteur : Sébastien Bardou

Reproduction soumise à autorisation du titulaire des droits d'exploitation

© Région Bourgogne-Franche-Comté, Inventaire du patrimoine



La tour Belvoir : face externe.

21, Auxonne rue du Capitaine Coignet

N° de l'illustration : 20232100207NUC4A

Date : 2023

Auteur : Thierry Kuntz

Reproduction soumise à autorisation du titulaire des droits d'exploitation

© Région Bourgogne-Franche-Comté, Inventaire du patrimoine



La tour Belvoir et les casernes d'infanterie.

21, Auxonne rue du Capitaine Coignet

N° de l'illustration : 20232100195NUC4A

Date : 2023

Auteur : Thierry Kuntz

Reproduction soumise à autorisation du titulaire des droits d'exploitation

© Région Bourgogne-Franche-Comté, Inventaire du patrimoine



Gorge de la tour Belvoir.

21, Auxonne rue du Capitaine Coignet

N° de l'illustration : 20232100421NUC4A

Date : 2023

Auteur : Thierry Kuntz

Reproduction soumise à autorisation du titulaire des droits d'exploitation

© Région Bourgogne-Franche-Comté, Inventaire du patrimoine



La tour Belvoir, face côté gorge.

21, Auxonne rue du Capitaine Coignet

N° de l'illustration : 20232100517NUC4A

Date : 2023

Auteur : Thierry Kuntz

Reproduction soumise à autorisation du titulaire des droits d'exploitation

© Région Bourgogne-Franche-Comté, Inventaire du patrimoine