

SITE DE L'ÉCLUSE DE SEURRE

Bourgogne-Franche-Comté, Côte-d'Or
Trugny
PK 184

Dossier IA21005703 réalisé en 2018
Auteur(s) : Aurélie Lallement, Virginie
Malherbe



Historique

En 1842, les ouvrages de la dérivation sont terminés ; ce qui est confirmé par la date portée sur la maison éclusière. *État des ouvrages d'art sur lesquels il y a lieu de graver les dates de construction* (3 S 10) indique que l'écluse a été modifiée en 1881 et que la construction du barrage, de l'écluse et de la maison éclusière de Seurre date de 1842. Les archives conservent un procès-verbal d'adjudication pour l'agrandissement des sas des écluses de Saint-Jean-de-Losne, Seurre et Charnay du 15 avril 1897 établi sur la base d'un projet dressé par l'ingénieur Variot le 6 janvier (12 S1 a 4).

Période(s) principale(s) : 2e quart 19e siècle / 4e quart 19e siècle

Dates : 1842 (porte la date)

Description

Le site se compose d'un sas en maçonnerie de pierre de taille et de moellons, élargi dans sa partie centrale, d'une maison éclusière et d'un pont sur écluse. Les portes d'écluse ne sont plus en place. On peut encore voir les traces des mécanismes le long du sas. Sur les culées du pont on trouve des traces de halage, une échelle de crues et des escaliers.

La maison éclusière, située rive gauche, porte la plaque indiquant "Écluse de Seurre" et les distances la séparant de Saint-Jean-de-Losne et de Chalon-sur-Saône. La date de 1842 est également gravée sur la façade. De plan rectangulaire, elle s'élève sur deux niveaux et un étage de comble. La façade est rythmée par 3 travées. Une 4e travée, plus basse, a été ajoutée à droite. Les murs pignons sont percés de 2 baies rectangulaires et d'une troisième baie en demi-lune éclairant le comble. Une corniche en pierre souligne la toiture ; elle est doublée d'un cordon en pierre au niveau des combles. Un muret entoure la maison. Dépendance à droite. La maison suit le même modèle que celles des écluses du Châtelet, de Saint-Jean-de-Losne et de Charnay.

Éléments descriptifs

Murs : calcaire

État de conservation :
désaffecté

Sources documentaires

Documents d'archives

- **Archives départementales de la Côte-d'Or : 12 S1 a 4. Ecluses. 1839-1929.**
Archives départementales de la Côte-d'Or : 12 S1 a 4. Ecluses. 1839-1929.
Lieu de conservation : Archives départementales de la Côte-d'Or, Dijon- Cote du document : 12 S1 a 4
- **Archives départementales de Saône-et-Loire : 3 S 10. Renseignements techniques et généraux. 1842-1920.**
Archives départementales de la Saône-et-Loire : 3 S 10. Renseignements techniques et généraux. 1842-1920.

Lieu de conservation : Archives départementales de Saône-et-Loire, Mâcon- Cote du document : 3 S 10

Bibliographie

- Ministère des Travaux Publics, Administration générale des Ponts et Chaussées et des Mines. Situation des Travaux au 31 décembre 1842. Paris : Imprimerie Royale, avril 1843.

Informations complémentaires

Thématiques : Saône navigable en Bourgogne-Franche-Comté (la)

Aire d'étude et canton : Bourgogne-Franche-Comté

Dénomination : site d'écluse

Parties constituant non étudiées : maison

© Région Bourgogne-Franche-Comté, Inventaire du patrimoine



Vue d'ensemble du site, d'aval avec, à droite, la maison éclusière.

21, Trugny, lieudit : PK 184

N° de l'illustration : 20192100224NUC4A

Date : 2019

Auteur : Thierry Kuntz

Reproduction soumise à autorisation du titulaire des droits d'exploitation

© Région Bourgogne-Franche-Comté, Inventaire du patrimoine



Vue d'ensemble du site, avec au centre, le pont sur écluse et à droite la maison éclusière et ses dépendances.

21, Trugny, lieudit : PK 184

N° de l'illustration : 20192100185NUC4A

Date : 2019

Auteur : Thierry Kuntz

Reproduction soumise à autorisation du titulaire des droits d'exploitation

© Région Bourgogne-Franche-Comté, Inventaire du patrimoine



Vue d'ensemble du site, avec au centre, le pont sur écluse et à droite la maison éclusière et ses dépendances.
21, Trugny, lieudit : PK 184

N° de l'illustration : 20192100186NUC4A

Date : 2019

Auteur : Thierry Kuntz

Reproduction soumise à autorisation du titulaire des droits d'exploitation

© Région Bourgogne-Franche-Comté, Inventaire du patrimoine



Une partie du pont et la maison éclésièrè.

21, Trugny, lieudit : PK 184

N° de l'illustration : 20192100188NUC4A

Date : 2019

Auteur : Thierry Kuntz

Reproduction soumise à autorisation du titulaire des droits d'exploitation

© Région Bourgogne-Franche-Comté, Inventaire du patrimoine



Une partie du pont et la maison éclusière.

21, Trugny, lieudit : PK 184

N° de l'illustration : 20192100187NUC4A

Date : 2019

Auteur : Thierry Kuntz

Reproduction soumise à autorisation du titulaire des droits d'exploitation

© Région Bourgogne-Franche-Comté, Inventaire du patrimoine



La maison éclusière : façade principale.

N° de l'illustration : 20192100192NUC4A

Date : 2019

Auteur : Thierry Kuntz

Reproduction soumise à autorisation du titulaire des droits d'exploitation

© Région Bourgogne-Franche-Comté, Inventaire du patrimoine



La maison éclusière : face arrière.

21, Trugny, lieudit : PK 184

N° de l'illustration : 20192100194NUC4A

Date : 2019

Auteur : Thierry Kuntz

Reproduction soumise à autorisation du titulaire des droits d'exploitation

© Région Bourgogne-Franche-Comté, Inventaire du patrimoine



La maison éclusière : façade principale depuis le pont sur écluse.
21, Trugny, lieudit : PK 184

N° de l'illustration : 20192100193NUC4A

Date : 2019

Auteur : Thierry Kuntz

Reproduction soumise à autorisation du titulaire des droits d'exploitation

© Région Bourgogne-Franche-Comté, Inventaire du patrimoine



La maison éclusière : face arrière.

21, Trugny, lieudit : PK 184

N° de l'illustration : 20192100196NUC2A

Date : 2019

Auteur : Thierry Kuntz

Reproduction soumise à autorisation du titulaire des droits d'exploitation

© Région Bourgogne-Franche-Comté, Inventaire du patrimoine



La maison éclusière : face arrière.

21, Trugny, lieudit : PK 184

N° de l'illustration : 20192100195NUC4A

Date : 2019

Auteur : Thierry Kuntz

Reproduction soumise à autorisation du titulaire des droits d'exploitation

© Région Bourgogne-Franche-Comté, Inventaire du patrimoine



La maison éclusière de 3/4 : pignon de l'annexe latérale droite et face arrière.
21, Trugny, lieudit : PK 184

N° de l'illustration : 20192100198NUC4A

Date : 2019

Auteur : Thierry Kuntz

Reproduction soumise à autorisation du titulaire des droits d'exploitation

© Région Bourgogne-Franche-Comté, Inventaire du patrimoine



La maison éclusière de 3/4 : pignon de l'annexe latérale droite et face arrière.
21, Trugny, lieudit : PK 184

N° de l'illustration : 20192100197NUC4A

Date : 2019

Auteur : Thierry Kuntz

Reproduction soumise à autorisation du titulaire des droits d'exploitation

© Région Bourgogne-Franche-Comté, Inventaire du patrimoine



La maison éclusière de 3/4 : pignon, face arrière et puits.

21, Trugny, lieudit : PK 184

N° de l'illustration : 20192100200NUC4A

Date : 2019

Auteur : Thierry Kuntz

Reproduction soumise à autorisation du titulaire des droits d'exploitation

© Région Bourgogne-Franche-Comté, Inventaire du patrimoine



La maison éclusière de 3/4 : pignon de l'annexe latérale droite, face arrière et puits.
21, Trugny, lieudit : PK 184

N° de l'illustration : 20192100199NUC4A

Date : 2019

Auteur : Thierry Kuntz

Reproduction soumise à autorisation du titulaire des droits d'exploitation

© Région Bourgogne-Franche-Comté, Inventaire du patrimoine



La maison éclusière de 3/4 : pignon, face arrière et puits.

21, Trugny, lieudit : PK 184

N° de l'illustration : 20192100202NUC4A

Date : 2019

Auteur : Thierry Kuntz

Reproduction soumise à autorisation du titulaire des droits d'exploitation

© Région Bourgogne-Franche-Comté, Inventaire du patrimoine



La maison éclusière de 3/4 : pignon, face arrière et puits.

21, Trugny, lieudit : PK 184


N° de l'illustration : 20192100201NUC4A

Date : 2019

Auteur : Thierry Kuntz

Reproduction soumise à autorisation du titulaire des droits d'exploitation

© Région Bourgogne-Franche-Comté, Inventaire du patrimoine



Echelle de crue sur la culée du pont et sur le bajoyer.

21, Trugny, lieudit : PK 184

N° de l'illustration : 20192100206NUC4A

Date : 2019

Auteur : Thierry Kuntz

Reproduction soumise à autorisation du titulaire des droits d'exploitation

© Région Bourgogne-Franche-Comté, Inventaire du patrimoine



Echelle de crue sur la culée du pont et escaliers.

21, Trugny, lieudit : PK 184

N° de l'illustration : 20192100205NUC4A

Date : 2019

Auteur : Thierry Kuntz

Reproduction soumise à autorisation du titulaire des droits d'exploitation

© Région Bourgogne-Franche-Comté, Inventaire du patrimoine



Détail de l'échelle de crue sur la culée du pont.

21, Trugny, lieudit : PK 184

N° de l'illustration : 20192100209NUC4A

Date : 2019

Auteur : Thierry Kuntz

Reproduction soumise à autorisation du titulaire des droits d'exploitation

© Région Bourgogne-Franche-Comté, Inventaire du patrimoine



Détail de l'échelle de crue sur la culée du pont.

21, Trugny, lieudit : PK 184

N° de l'illustration : 20192100211NUC4A

Date : 2019

Auteur : Thierry Kuntz

Reproduction soumise à autorisation du titulaire des droits d'exploitation

© Région Bourgogne-Franche-Comté, Inventaire du patrimoine



Détail de l'échelle de crue sur la culée du pont.

21, Trugny, lieudit : PK 184


N° de l'illustration : 20192100212NUC4A

Date : 2019

Auteur : Thierry Kuntz

Reproduction soumise à autorisation du titulaire des droits d'exploitation

© Région Bourgogne-Franche-Comté, Inventaire du patrimoine



Détail de l'échelle de crue sur la culée du pont.

21, Trugny, lieudit : PK 184


N° de l'illustration : 20192100214NUC4A

Date : 2019

Auteur : Thierry Kuntz

Reproduction soumise à autorisation du titulaire des droits d'exploitation

© Région Bourgogne-Franche-Comté, Inventaire du patrimoine



Détail de l'échelle de crue sur la culée du pont.

21, Trugny, lieudit : PK 184

N° de l'illustration : 20192100213NUC4A

Date : 2019

Auteur : Thierry Kuntz

Reproduction soumise à autorisation du titulaire des droits d'exploitation

© Région Bourgogne-Franche-Comté, Inventaire du patrimoine



Détail de l'échelle de crue sur la culée du pont.

21, Trugny, lieudit : PK 184

N° de l'illustration : 20192100216NUC4A

Date : 2019

Auteur : Thierry Kuntz

Reproduction soumise à autorisation du titulaire des droits d'exploitation

© Région Bourgogne-Franche-Comté, Inventaire du patrimoine



Détail de l'échelle de crue sur la culée du pont.

21, Trugny, lieudit : PK 184

N° de l'illustration : 20192100217NUC4A

Date : 2019

Auteur : Thierry Kuntz

Reproduction soumise à autorisation du titulaire des droits d'exploitation

© Région Bourgogne-Franche-Comté, Inventaire du patrimoine



Détail de l'échelle de crue sur la culée du pont.

21, Trugny, lieudit : PK 184


N° de l'illustration : 20192100218NUC4A

Date : 2019

Auteur : Thierry Kuntz

Reproduction soumise à autorisation du titulaire des droits d'exploitation

© Région Bourgogne-Franche-Comté, Inventaire du patrimoine



Echelle de crue sur la culée du pont.

21, Trugny, lieudit : PK 184

N° de l'illustration : 20192100215NUC4A

Date : 2019

Auteur : Thierry Kuntz

Reproduction soumise à autorisation du titulaire des droits d'exploitation

© Région Bourgogne-Franche-Comté, Inventaire du patrimoine