

PONT ; PONCEAU SUR LA RAIE MIGNOT

Bourgogne-Franche-Comté, Côte-d'Or
Seurre
PK 187,2 - rue de la Raie Mignot



Dossier IA21005699 réalisé en 2018
Auteur(s) : Aurélie Lallement, Virginie
Malherbe

Historique

La nécessité de construire ce pont était déjà énoncée dans le *Mémoire* de T. Dumorey en 1779. La raie Mignot était alors plus importante : les cartes postales anciennes témoignent que la raie servait de garage pour des barques de pêche. Les travaux d'aménagement du site d'écluse de Seurre et du port de plaisance ont totalement réduit son cours et le pont enjambe aujourd'hui une sorte de bras mort ou lône.

Le premier pont en bois a été construit à la suite de l'adjudication lancée en 1829 (sur un projet de l'ingénieur Darcy - 12 S 1 a 62). Il a été reconstruit (tablier) à la fin du 19e siècle d'après le projet dressé par l'ingénieur de Larminat, le 22 juillet 1887. Variot a dressé un dessin (en janvier de la même année) du pont antérieur, dont le tablier était en bois (3 S 46).

Période(s) principale(s) : 2e quart 19e siècle / 4e quart 19e siècle

Dates :

Auteur(s) de l'oeuvre :

Henry Darcy ()

Description

Le ponceau enjambe la raie Mignot à son débouché dans la Saône, en amont des quais à gradins de Seurre, rive gauche. Il est formé d'une arche en brique et moellons recouverts d'un enduit imitant la pierre de taille. Les culées sont en pierre. Il est légèrement biais.

Éléments descriptifs

Murs : calcaire

Sources documentaires

Documents d'archives

- **Archives départementales de la Côte-d'Or : 12 S1 a 62. Ponts des raies Mignot et Saint-Georges. Établissement d'une banquette de halage sous le grand pont. 1822-1841.**
Archives départementales de la Côte-d'Or : 12 S1 a 62. Ponts des raies Mignot et Saint-Georges. Établissement d'une banquette de halage sous le grand pont. 1822-1841.
Lieu de conservation : Archives départementales de la Côte-d'Or, Dijon- Cote du document : 12 S1 a 62
- **Archives départementales de la Saône-et-Loire : 3 S 46. Ponts, aqueducs et halage. 1832-1906.**
Archives départementales de la Saône-et-Loire : 3 S 46. Ponts, aqueducs et halage. 1832-1906.
Lieu de conservation : Archives départementales de Saône-et-Loire, Mâcon- Cote du document : 3 S 46

Documents figurés

- **Seurre. Le pont de la raie Mignot. 1910**

Seurre. Le pont de la raie Mignot, carte postale, Coll. L. Bonnamour (Archives départementales de Saône-et-Loire, 20 Fi).
Lieu de conservation : Archives départementales de Saône-et-Loire, Mâcon- Cote du document : 20 FI 2588

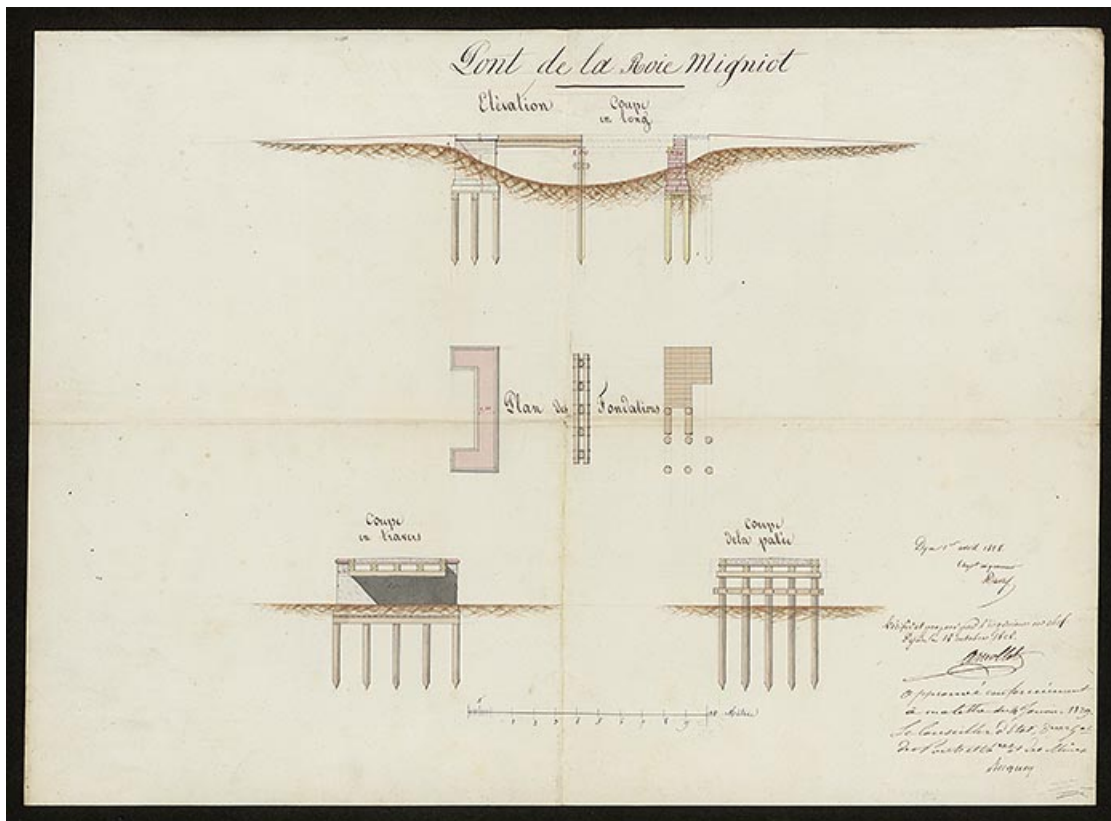
Informations complémentaires

Thématiques : Saône navigable en Bourgogne-Franche-Comté (1a)

Aire d'étude et canton : Bourgogne-Franche-Comté

Dénomination : pont

© Région Bourgogne-Franche-Comté, Inventaire du patrimoine



Pont de la Raie Mignot. [Plan des fondations, coupes et élévation]. 1828.

21, Seurre rue de la Raie Mignot, lieudit : PK 187,2

Source :

Pont de la Raie Mignot. [Plan des fondations, coupes et élévation]. 1er avril 1828.

Lieu de conservation : Archives départementales de la Côte-d'Or, Dijon - Cote du document : 12 S1 a 62

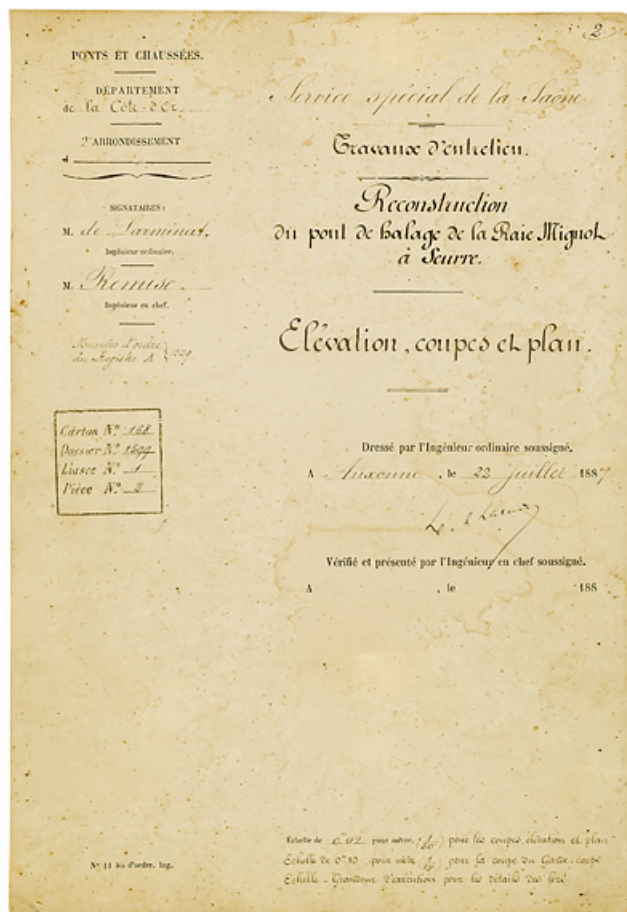
N° de l'illustration : 20202100123NUC4A

Date : 2020

Auteur : Petot Frédéric (reproduction)

Reproduction soumise à autorisation du titulaire des droits d'exploitation

© CD21/F.PETOT/2020



Reconstruction du pont de halage de la Raie Mignot à Seurre. Elévation, coupes et plan. [Page de garde]. 22 juillet 1887.
21, Seurre rue de la Raie Mignot, lieudit : PK 187,2

Source :

Reconstruction du pont de halage de la Raie Mignot à Seurre. Dessin, 22 juillet 1887, 125,5 x 31 cm. Par de Larminat (ingénieur ordinaire des Ponts et Chaussées). Archives départementales de la Saône-et-Loire, Mâcon. 3 S 46.
Lieu de conservation : Archives départementales de la Saône-et-Loire, Mâcon - Cote du document : 3 S 46

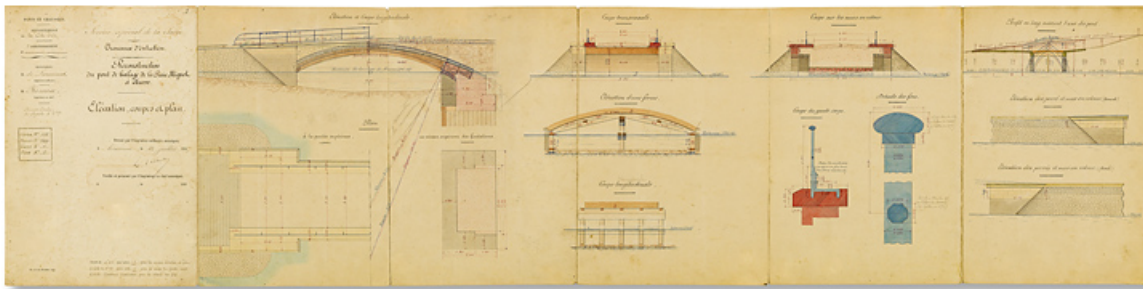
N° de l'illustration : 20207100038NUC2A

Date : 2020

Auteur : Thierry Kuntz (reproduction)

Reproduction soumise à autorisation du titulaire des droits d'exploitation

© Région Bourgogne-Franche-Comté, Inventaire du patrimoine



Reconstruction du pont de halage de la Raie Mignot à Seurre. Élévation, coupes et plan. 22 juillet 1887.

21, Seurre rue de la Raie Mignot, lieudit : PK 187,2

Source :

Reconstruction du pont de halage de la Raie Mignot à Seurre. Dessin, 22 juillet 1887, 125,5 x 31 cm. Par de Larminat (ingénieur ordinaire des Ponts et Chaussées). Archives départementales de la Saône-et-Loire, Mâcon. 3 S 46.

Lieu de conservation : Archives départementales de la Saône-et-Loire, Mâcon - Cote du document : 3 S 46

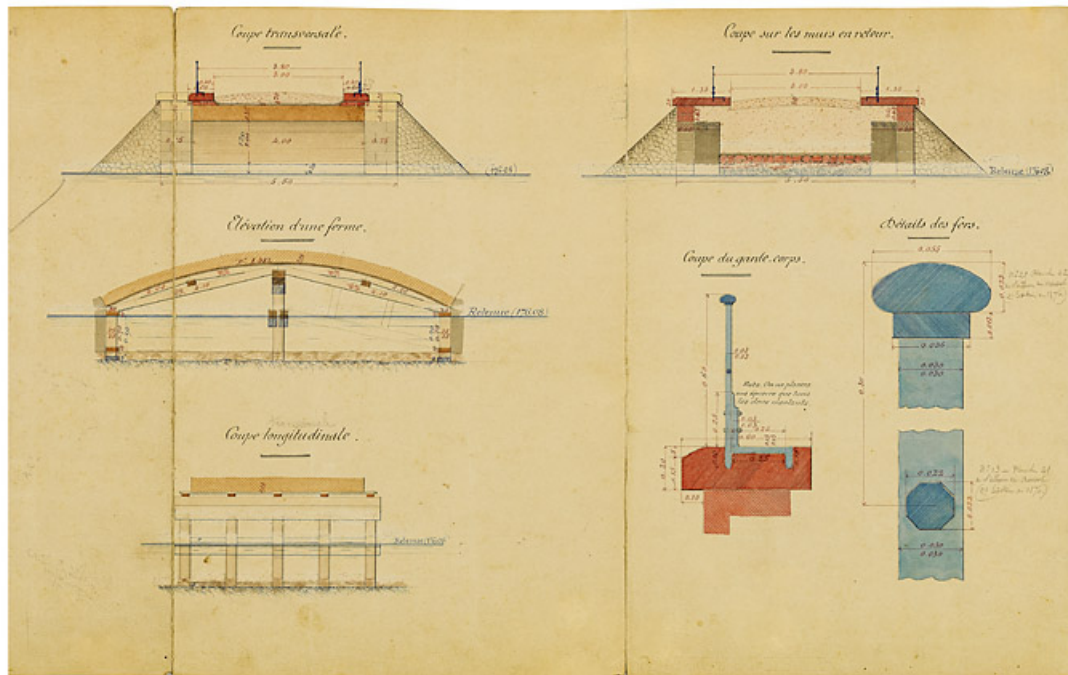
N° de l'illustration : 20207100037NUC4A

Date : 2020

Auteur : Thierry Kuntz (reproduction)

Reproduction soumise à autorisation du titulaire des droits d'exploitation

© Région Bourgogne-Franche-Comté, Inventaire du patrimoine



Reconstruction du pont de halage de la Raie Mignot à Seurre. [Détail]. 22 juillet 1887.

21, Seurre rue de la Raie Mignot, lieudit : PK 187,2

Source :

Reconstruction du pont de halage de la Raie Mignot à Seurre. Dessin, 22 juillet 1887, 125,5 x 31 cm. Par de Larminat (ingénieur ordinaire des Ponts et Chaussées). Archives départementales de la Saône-et-Loire, Mâcon. 3 S 46.

Lieu de conservation : Archives départementales de la Saône-et-Loire, Mâcon - Cote du document : 3 S 46

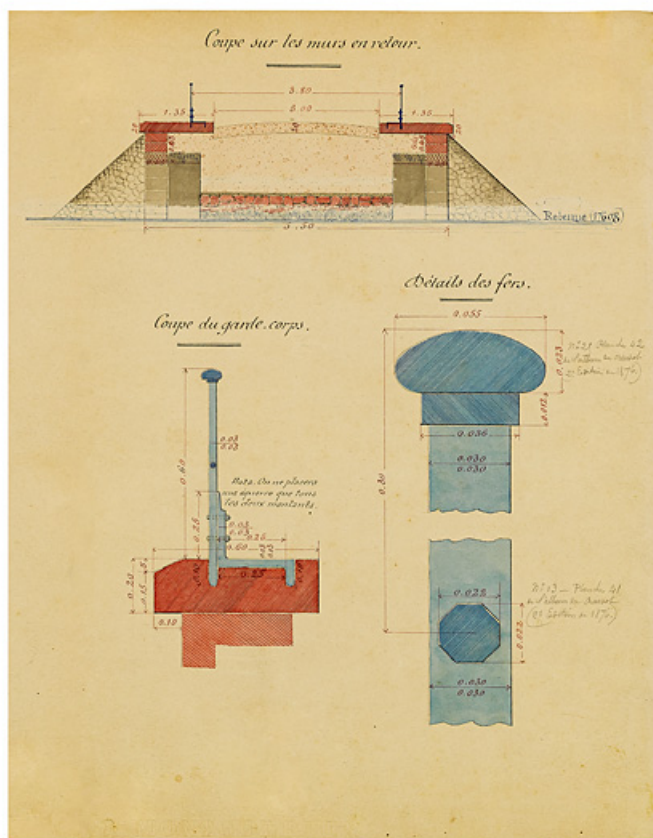
N° de l'illustration : 20207100040NUC4A

Date : 2020

Auteur : Thierry Kuntz (reproduction)

Reproduction soumise à autorisation du titulaire des droits d'exploitation

© Région Bourgogne-Franche-Comté, Inventaire du patrimoine



Reconstruction du pont de halage de la Raie Mignot à Seurre. [Détail]. 22 juillet 1887.

21, Seurre rue de la Raie Mignot, lieudit : PK 187,2

Source :

Reconstruction du pont de halage de la Raie Mignot à Seurre. Dessin, 22 juillet 1887, 125,5 x 31 cm. Par de Larminat (ingénieur ordinaire des Ponts et Chaussées). Archives départementales de la Saône-et-Loire, Mâcon. 3 S 46.

Lieu de conservation : Archives départementales de la Saône-et-Loire, Mâcon - Cote du document : 3 S 46

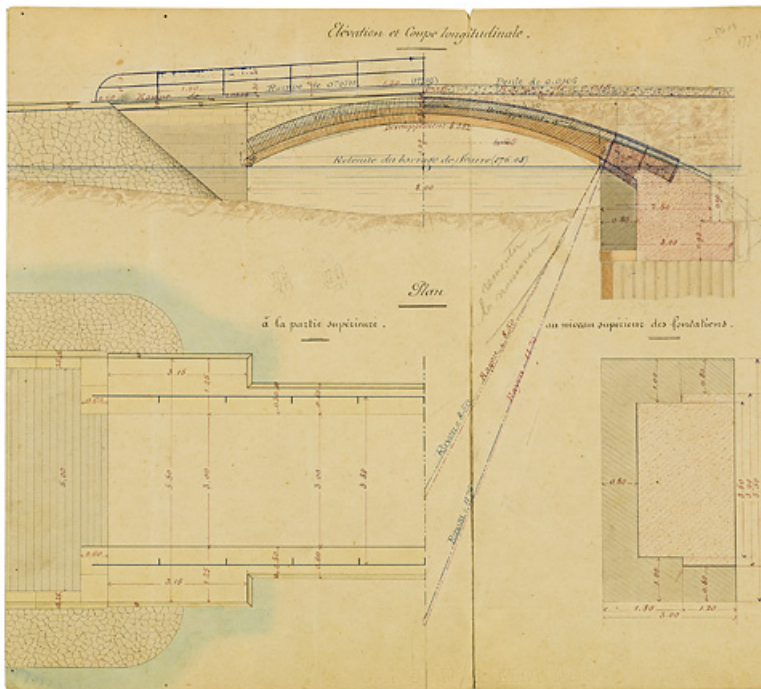
N° de l'illustration : 20207100041NUC2A

Date : 2020

Auteur : Thierry Kuntz (reproduction)

Reproduction soumise à autorisation du titulaire des droits d'exploitation

© Région Bourgogne-Franche-Comté, Inventaire du patrimoine



Reconstruction du pont de halage de la Raie Mignot à Seurre. [Détail du plan et de l'élevation et coupe longitudinale]. 22 juillet 1887.

21, Seurre rue de la Raie Mignot, lieudit : PK 187,2

Source :

Reconstruction du pont de halage de la Raie Mignot à Seurre. Dessin, 22 juillet 1887, 125,5 x 31 cm. Par de Larminat (ingénieur ordinaire des Ponts et Chaussées). Archives départementales de la Saône-et-Loire, Mâcon. 3 S 46.

Lieu de conservation : Archives départementales de la Saône-et-Loire, Mâcon - Cote du document : 3 S 46

N° de l'illustration : 20207100039NUC4A

Date : 2020

Auteur : Thierry Kuntz (reproduction)

Reproduction soumise à autorisation du titulaire des droits d'exploitation

© Région Bourgogne-Franche-Comté, Inventaire du patrimoine



La ville de Seurre depuis la raie Mignot, en amont. A droite, la Saône.

21, Seurre

N° de l'illustration : 20172100260NUC4A

Date : 2017

Auteur : Thierry Kuntz

Reproduction soumise à autorisation du titulaire des droits d'exploitation

© Région Bourgogne-Franche-Comté, Inventaire du patrimoine



La ville de Seurre depuis la raie Mignot, en amont. A droite, la Saône, à gauche, le pont.

21, Seurre rue de la Raie Mignot, lieudit : PK 187,2

N° de l'illustration : 20192100143NUC4A

Date : 2019

Auteur : Thierry Kuntz

Reproduction soumise à autorisation du titulaire des droits d'exploitation

© Région Bourgogne-Franche-Comté, Inventaire du patrimoine



La ville de Seurre depuis la raie Mignot, en amont. A droite, la Saône, à gauche, le pont.

21, Seurre rue de la Raie Mignot, lieudit : PK 187,2


N° de l'illustration : 20192100144NUC4A

Date : 2019

Auteur : Thierry Kuntz

Reproduction soumise à autorisation du titulaire des droits d'exploitation

© Région Bourgogne-Franche-Comté, Inventaire du patrimoine



Le pont sur la Raie Mignot et la ville de Seurre en arrière-plan.

21, Seurre rue de la Raie Mignot, lieudit : PK 187,2

N° de l'illustration : 20172100261NUC4A

Date : 2017

Auteur : Thierry Kuntz

Reproduction soumise à autorisation du titulaire des droits d'exploitation

© Région Bourgogne-Franche-Comté, Inventaire du patrimoine