


FORGE, ACTUELLEMENT MAISON

Bourgogne-Franche-Comté, Côte-d'Or
Montmoyen
rue Forge (de la)



Dossier IA21005642 réalisé en 2016 revu en
2018

Auteur(s) : Baptiste Quost

Historique

Une "forge à deux feux" est créée à cet emplacement en 1770, d'après Courtépée ; elle fonctionne alors pendant six mois de l'année et emploie quatre ouvriers. Etienne Bouhot la peint en 1823 : l'implantation des bâtiments (forge adossée à la digue du bassin de retenue, bâtiments d'habitation en retrait) correspond au relevé qui en est fait 10 ans plus tard sur le plan cadastral napoléonien. Au milieu du 19^e siècle, la configuration des lieux évolue : un logement d'ouvriers est bâti entre 1840-1860 à l'est du site, en contrehaut des bâtiments de production et des aménagements hydrauliques. Au 20^e siècle, la forge proprement dite est remaniée pour accueillir une scierie. La destruction du premier ensemble de logement à l'ouest (dont quelques maçonneries et talus trahissent encore les vestiges), et d'une partie de la forge n'est pas datée avec précision.

Période(s) principale(s) : 3^e quart 18^e siècle

Période(s) secondaire(s) : milieu 19^e siècle / 20^e siècle

Dates : 1770 (daté par travaux historiques)

Description

Le site de l'ancienne forge se trouve au débouché de la combe de Villarnon : le ruisseau du même nom alimente directement un long bassin de retenue, encore fermé au nord par une digue établie en travers de la vallée. Au nord de la digue, deux principaux canaux sont conservés ; ils se rejoignent à l'orée du parc du château pour prendre la forme d'un canal de jardin qui, lui-même, conflue ensuite avec la Digeanne en amont du moulin du village.

Outre les aménagements hydrauliques, il ne subsiste aujourd'hui de la forge que deux bâtiments, inégalement préservés. Celui de l'ancienne forge, adossé à la digue, a fait l'objet d'importants remaniements et seuls quelques fragments de maçonnerie pouvant appartenir au bâtiment primitif apparaissent encore. Le logement d'ouvriers, à l'est du site, est lui bien plus homogène. L'édifice est bâti à flanc de promontoire et est desservi par un escalier droit. L'élévation sud traduit la juxtaposition d'habitations jumelles, chacune dotée de deux fenêtres et d'une porte surmontées d'impostes. Des dépendances occupent l'extrémité est du bâtiment ainsi que l'étage de soubassement.

Éléments descriptifs

Murs : calcaire, moellon, enduit partiel

Toit : tuile plate mécanique

Étages : étage de soubassement, comble à surcroît

Escaliers : escalier de distribution extérieur, escalier droit, en maçonnerie

Sources documentaires

Documents figurés

- **Vue extérieure d'une forge près de Châtillon-sur-Seine, 1823**

Vue extérieure d'une forge près de Châtillon-sur-Seine. 1823. 1 peint. (huile sur toile) ; 38 x 46cm (Musée du Pays châtillonnais - trésor de Vix)

Lieu de conservation : Musée du Pays châillonnais - Trésor de Vix

Bibliographie

- **COURTEPEE, Claude. Description générale et particulière du duché de Bourgogne, précédée de l'abrégé historique de cette province, 1775**

COURTEPEE, Claude. Description générale et particulière du duché de Bourgogne, précédée de l'abrégé historique de cette province. Dijon : impr. Frantin, 1775

- **Compte rendu des travaux des ingénieurs des mines pendant l'année 1842, 1843**

Administration générale des ponts et chaussées et des mines. Compte rendu des travaux des ingénieurs des mines pendant l'année 1842. Paris : imprimerie royale, 1843

Informations complémentaires

Thématiques : recensement des ouvrages liés à l'eau des vallées de l'Aube et de l'Ource

Aire d'étude et canton : aire optimale d'adhésion du Parc national de forêts

Hydrographie : Villarnon (ruisseau du)

Dénomination : forge, maison

Parties constituantes non étudiées : bassin de retenue, bief de dérivation

© Parc national de forêts, Région Bourgogne-Franche-Comté, Inventaire du patrimoine, Région Grand-Est - Inventaire général



Extrait du plan cadastral dit napoléonien montrant la forge et les aménagements avals (archives départementales 21 : 3 P 437/11).
21, de la Montmoyen rue Forge

N° de l'illustration : 20162100685NUC1A

Date : 2016

Auteur : Baptiste Quost

Reproduction soumise à autorisation du titulaire des droits d'exploitation

© Archives départementales de la Côte-d'or



Plan masse des bâtiments de la forge, extrait du plan cadastral de 1833 (archives départementales 21 : 3 P 437/11).
21, de la Montmoyen rue Forge

N° de l'illustration : 20162100686NUC1A

Date : 2016

Auteur : Baptiste Quost

Reproduction soumise à autorisation du titulaire des droits d'exploitation

© Archives départementales de la Côte-d'or



Extrait du plan cadastral dit napoléonien montrant le bassin de retenue et la digue de l'ancienne forge (archives départementales 21 : 3 P 437/5).

21, de la Montmoyen rue Forge

N° de l'illustration : 20162100687NUC1A

Date : 2016

Auteur : Baptiste Quost

Reproduction soumise à autorisation du titulaire des droits d'exploitation

© Archives départementales de la Côte-d'or



Tableau d'Etienne Bouhot (1823) représentant la forge de Montmoyen.
21, de la Montmoyen rue Forge

Source :

Vue extérieure d'une forge près de Châtillon-sur-Seine. 1823. 1 peint. (huile sur toile) ; 38 x 46cm (Musée du Pays châillonnais - trésor de Vix)

Lieu de conservation : Musée du Pays châillonnais - Trésor de Vix

N° de l'illustration : 20162100688NUC1A

Date : 2016

Auteur : Baptiste Quost

Reproduction soumise à autorisation du titulaire des droits d'exploitation

© Musée du Pays Châillonnais - Trésor de Vix, dépôt de l'association de sauvegarde et animation des forges de Buffon



Carte postale ancienne du site de la forge.
21, de la Montmoyen rue Forge

Source :

1021-8-34 MONTMOYEN (Côte-d'Or) L'Etang de la Forge, Mme Laurent éd., date inconnue : carte postale (coll. privée).

N° de l'illustration : 20162100689NUC2A

Date : 2016

Auteur : Baptiste Quost

Reproduction soumise à autorisation du titulaire des droits d'exploitation

© Collection particulière



Vue des logements ouvriers depuis le sud-ouest.


N° de l'illustration : 20162100690NUC2A

Date : 2016

Auteur : Baptiste Quost

Reproduction soumise à autorisation du titulaire des droits d'exploitation

© Parc national de forêts



Vue du bâtiment construit contre la digue.

21, de la Montmoyen rue Forge


N° de l'illustration : 20162100691NUC2A

Date : 2016

Auteur : Baptiste Quost

Reproduction soumise à autorisation du titulaire des droits d'exploitation

© Parc national de forêts



Vue du bassin de retenue.

21, de la Montmoyen rue Forge

N° de l'illustration : 20162100692NUC2A

Date : 2016

Auteur : Baptiste Quost

Reproduction soumise à autorisation du titulaire des droits d'exploitation

© Parc national de forêts



Vue des aménagements hydrauliques situés à l'aval du bassin de retenue.

21, de la Montmoyen rue Forge


N° de l'illustration : 20162100693NUC2A

Date : 2016

Auteur : Baptiste Quost

Communication interdite, reproduction interdite

© Parc national de forêts



Vue d'un bief à l'aval du bassin de retenue.

21, de la Montmoyen rue Forge


N° de l'illustration : 20162100694NUC2A

Date : 2016

Auteur : Baptiste Quost

Communication interdite, reproduction interdite

© Parc national de forêts



Détail du bief et d'un vestige de roue (récente) situés à l'avant du bassin de retenue.

21, de la Montmoyen rue Forge

N° de l'illustration : 20162100695NUC2A

Date : 2016

Auteur : Baptiste Quost

Communication interdite, reproduction interdite

© Parc national de forêts