


## HAUT FOURNEAU

Bourgogne-Franche-Comté, Côte-d'Or  
Gurgy-la-Ville  
Fourneau (le)



Dossier IA21005639 réalisé en 2016 revu en  
2018

Auteur(s) : Baptiste Quost

### Historique

Le haut fourneau de Gurgy-la-Ville paraît avoir été construit dans la seconde moitié du 18e siècle. Il pourrait précéder de quelques années le haut fourneau d'Ampilly-le-Sec. Son activité cesse vers le milieu du 19e siècle. En 2018, le site, très ruiné, est envahi par la végétation.

**Période(s) principale(s) :** 2e moitié 18e siècle

### Description

Le site est établi sur le flanc est de la vallée de l'Aubette. Le chemin barrant le vallon matérialise l'ancienne chaussée, qui établissait à cet endroit une retenue (visible sur le plan cadastral dit napoléonien) propice à l'alimentation du haut fourneau et dont l'excédent se déversait à l'ouest ; un pont de pierre, peut-être contemporain du haut fourneau, surmonte encore l'ancien déversoir.

Le site est constitué de deux bâtiments accolés : le haut fourneau, implanté au bord d'une dérivation de l'Aubette et adossé à une forte déclivité du terrain, et une halle qui le prolonge en contrehaut. L'ensemble est bâti en moellons de calcaire, à l'exception de certaines parties de l'ouvrage soigneusement appareillées à l'aide de pierre de taille ou armées de pièces métalliques. Le site, dessiné en 1861 par Louis Victor Petitot, reste aujourd'hui très lisible malgré sa ruine avancée et la végétation qui l'envahit.

La halle est un bâtiment rectangulaire dont les murs sont partiellement effondrés. Au nord et à l'est, le bâtiment est de plain-pied avec le plateau : l'accès à la halle se faisait par le nord. Le dessin de Petitot présente une porte couverte d'un arc, dont un piédroit est encore visible aujourd'hui. Au sud, les maçonneries établies en bordure de pente étaient épaulées par des contreforts et des constructions annexes dont certaines bases subsistent. L'élévation ouest, à laquelle est adossé le haut fourneau, conserve encore un large arc en plein-cintre donnant accès à la cheminée, joutée d'une étroite porte clavée ; en partie haute, une partie du pignon de l'ancien toit à longs pans subsiste.

Le fourneau, également très dégradé, a conservé à sa base une partie des embrasures nécessaires à la coulée et la tuyère. Leurs maçonneries en pierre de taille présentent un profil pyramidal soigneusement appareillé. Des constructions annexes visibles sur le dessin de Petitot, peu d'éléments subsistent : des arrachements de murs en rappellent l'existence et quelques ouvertures en plein cintre précisent la circulation autour du fourneau.

### Éléments descriptifs

**Murs :** calcaire, calcaire, moellon, moyen appareil

### Sources documentaires

#### Documents figurés

- **BAZELAIRE DE RUPIERE (de), François. Autour de la haute vallée de l'Ource, 1859-1878. Album de dessins par Louis Victor Petitot, 1999**

BAZELAIRE DE RUPIERE (de), François. Autour de la haute vallée de l'Ource, 1859-1878. Album de dessins par Louis

Victor Petitot. Dijon : Darantière, 1999.  
Lieu de conservation : Collection particulière

## Bibliographie

- **Inventaire des vestiges bâtis de la sidérurgie proto-industrielle en Côte-d'Or, 2003**

Inventaire des vestiges bâtis de la sidérurgie proto-industrielle en Côte-d'Or. Etude menée par la fondation du patrimoine et le musée de la sidérurgie en Bourgogne du nord (2 vol.) 2003.

## Informations complémentaires

**Thématiques** : recensement des ouvrages liés à l'eau des vallées de l'Aube et de l'Ource

**Aire d'étude et canton** : aire optimale d'adhésion du Parc national de forêts

**Hydrographie** : en dérivation de l' Aubette

**Dénomination** : haut fourneau

© Parc national de forêts, Région Bourgogne-Franche-Comté, Inventaire du patrimoine, Région Grand-Est - Inventaire général



Extrait du plan cadastral dit napoléonien (archives départementales 21 : 3 P 320/4).

21, Gurgy-la-Ville, lieudit : Fourneau (le)

N° de l'illustration : 20162100628NUC1A

Date : 2016

Auteur : Baptiste Quost

Reproduction soumise à autorisation du titulaire des droits d'exploitation

© Archives départementales de la Côte-d'or



**Extrait du plan cadastral napoléonien (1833) présentant le site de la forge haute (archives départementales 21 : 3 P 321/5).**  
21, Gurgy-le-Château, lieudit : Ancien barrage de la forge haute


N° de l'illustration : 20162100660NUC1A

Date : 2016

Auteur : Baptiste Quost

Reproduction soumise à autorisation du titulaire des droits d'exploitation

© Conseil départemental de la Côte-d'Or



Dessin du haut fourneau par Louis Victor Petitot en 1861.

Source :

**BAZELAIRE DE RUIPIERE (de), François. Autour de la haute vallée de l'Ource, 1859-1878. Album de dessins par Louis Victor Petitot. Dijon : Darantière, 1999.**

Lieu de conservation : Collection particulière


N° de l'illustration : 20162100629NUC1A

Date : 2016

Auteur : Baptiste Quost

Reproduction soumise à autorisation du titulaire des droits d'exploitation

© Collection particulière



**Vue du fourneau et de la halle depuis le sud-ouest.**

21, Gurgy-la-Ville, lieudit : Fourneau (le)

N° de l'illustration : 20162100630NUC2A

Date : 2016

Auteur : Baptiste Quost

Reproduction soumise à autorisation du titulaire des droits d'exploitation

© Parc national de forêts



**Vue du haut-fourneau et, à l'arrière plan, du mur pignon de la halle, depuis le nord-ouest.**

21, Gurgy-la-Ville, lieudit : Fourneau (le)


N° de l'illustration : 20162100631NUC2A

Date : 2016

Auteur : Baptiste Quost

Reproduction soumise à autorisation du titulaire des droits d'exploitation

© Parc national de forêts



**Détail des maçonneries du premier niveau du fourneau.**

21, Gurgy-la-Ville, lieudit : Fourneau (le)

N° de l'illustration : 20162100632NUC2A


Date : 2016

Auteur : Baptiste Quost

Reproduction soumise à autorisation du titulaire des droits d'exploitation

© Parc national de forêts





**Vue de l'arc marquant la jonction entre la halle et la partie supérieure du fourneau.**

21, Gurgy-la-Ville, lieudit : Fourneau (le)


N° de l'illustration : 20162100633NUC2A

Date : 2016

Auteur : Baptiste Quost

Reproduction soumise à autorisation du titulaire des droits d'exploitation

© Parc national de forêts



**Vue d'une porte à la jonction entre la halle et le fourneau.**

21, Gurgy-la-Ville, lieudit : Fourneau (le)


N° de l'illustration : 20162100634NUC2A

Date : 2016

Auteur : Baptiste Quost

Reproduction soumise à autorisation du titulaire des droits d'exploitation

© Parc national de forêts



**Détail de l'ouverture du fourneau au second niveau.**

21, Gurgy-la-Ville, lieudit : Fourneau (le)

N° de l'illustration : 20162100635NUC2A

Date : 2016

Auteur : Baptiste Quost

Reproduction soumise à autorisation du titulaire des droits d'exploitation

© Parc national de forêts