

MOULIN

Bourgogne-Franche-Comté, Côte-
d'Or
Vanvey
Le Moulin Bas



Dossier IA21005637 réalisé en 2016
Auteur(s) : Sandra Nessler

Historique

Un moulin est représenté à cet emplacement sur le plan cadastral de 1810. Si le plan donné ne correspond qu'imparfaitement au bâtiment actuel, il est probable qu'une partie des maçonneries des principaux corps datent de cette époque. L'édifice porte la trace de plusieurs remaniements ayant pu intervenir au cours du 19e ou au début du 20e siècle. La grange attenante présente une architecture plus homogène, quoique rustique et dépourvue d'élément datant.

Période(s) principale(s) : 19e siècle

Description

Le moulin se situe entre un des bras de la rivière Ource et la route de Vanvey à Châtillon-sur-Seine. Il adopte un plan en U : une première aile est adossée au coteau en rive gauche, une seconde enjambe le cours d'eau, et une troisième plus petite se trouve sur la rive opposée. Les maçonneries sont dans l'ensemble très soignées, les encadrements des baies réalisées en pierre de taille. A l'endroit où le moulin surmonte la rivière, de larges arcs de décharge surbaissés sont visibles en parement. Au moulin est associée une grange, construite au nord-est.

Éléments descriptifs

Toit : tuile

Étages : étage de soubassement, rez-de-chaussée

Énergie utilisée : énergie hydraulique produite sur place

Informations complémentaires

Thématiques : recensement des ouvrages liés à l'eau des vallées de l'Aube et de l'Ource

Aire d'étude et canton : aire optimale d'adhésion du Parc national de forêts

Hydrographie : dérivation de l' Ource

Dénomination : moulin

Parties constituantes non étudiées : bief de dérivation

© Parc national de forêts, Région Bourgogne-Franche-Comté, Inventaire du patrimoine, Région Grand-Est - Inventaire général



Plan cadastral de 1810 (archives départementales 21 : 3 P 655/2).

21, Vanvey, lieudit : Le Moulin Bas


N° de l'illustration : 20162100721NUC1A

Date : 2016

Auteur : Baptiste Quost

Reproduction soumise à autorisation du titulaire des droits d'exploitation

© Archives départementales de la Côte-d'or



Vue de l'élévation sud-est du moulin

21, Vanvey, lieudit : Le Moulin Bas


N° de l'illustration : 20162100718NUC2A

Date : 2016

Auteur : Baptiste Quost

Reproduction soumise à autorisation du titulaire des droits d'exploitation

© Parc national de forêts



Vue de l'élévation nord du moulin, prise au niveau de la rivière.

21, Vanvey, lieudit : Le Moulin Bas


N° de l'illustration : 20162100720NUC2A

Date : 2016

Auteur : Baptiste Quost

Reproduction soumise à autorisation du titulaire des droits d'exploitation

© Parc national de forêts



Vue de la grange associée au moulin, au nord-est.

21, Vanvey, lieudit : Le Moulin Bas

N° de l'illustration : 20162100719NUC2A

Date : 2016

Auteur : Baptiste Quost

Reproduction soumise à autorisation du titulaire des droits d'exploitation

© Parc national de forêts