


MOULIN DU BAS

Bourgogne-Franche-Comté, Côte-
d'Or
Thoires
Le moulin du bas



Dossier IA21005636 réalisé en 2016
Auteur(s) : Sandra Nessler

Historique

Un moulin est représenté à cet emplacement sur le plan cadastral napoléonien de 1833. Les maçonneries côté bief et certains éléments de modénature du bâtiment pourraient se rattacher à cette période, voire à une fondation plus ancienne. L'installation d'une scierie sur le site de 1912 à 1940, pour tirer partie de la force motrice du cours d'eau, a sans doute contribué à maintenir les ouvrages. Les bâtiments ont été largement remaniés dans la seconde moitié du 20e siècle, limitant l'intérêt patrimonial du moulin.

Période(s) principale(s) : 2e quart 19e siècle
Période(s) secondaire(s) : 1ère moitié 20e siècle / 2e moitié 20e siècle

Description

Le moulin se répartit de chaque côté du bief. Le bâtiment le plus ancien s'élève à l'est du moulin. Entièrement enduit, il s'élève sur un étage carré et compte un comble à surcroît. La partie ouest de l'édifice est plus récente. Son rez-de-chaussée en pierre artificielle abritait jusqu'en 1940 une scierie dont il reste une grande partie des installations. L'étage est quant à lui enduit comme le reste du moulin. Le moulin est encore en activité puisqu'il produit de l'électricité grâce à une turbine hydraulique de la marque "Laurent et Collot".

Éléments descriptifs

Murs : pierre, enduit
Toit : tuile mécanique
Étages : 1 étage carré, comble à surcroît
Énergie utilisée : énergie hydraulique produite sur place turbine hydraulique

Informations complémentaires

Thématiques : recensement des ouvrages liés à l'eau des vallées de l'Aube et de l'Ource

Aire d'étude et canton : aire optimale d'adhésion du Parc national de forêts

Hydrographie : en dérivation de l'Ource

Dénomination : moulin

Parties constituantes non étudiées : bief de dérivation, vanne

© Parc national de forêts, Région Bourgogne-Franche-Comté, Inventaire du patrimoine, Région Grand-Est - Inventaire général



Extrait du plan cadastral napoléonien (archives départementales 21 : 3 P 628/7).

21, Thoires, lieudit : Le moulin du bas


N° de l'illustration : 20162100755NUC2A

Date : 2016

Auteur : Baptiste Quost

Reproduction soumise à autorisation du titulaire des droits d'exploitation

© Archives départementales de la Côte-d'or



Vue de l'élévation est du moulin

21, Thoirs, lieudit : Le moulin du bas


N° de l'illustration : 20162100754NUC2A

Date : 2016

Auteur : Baptiste Quost

Communication interdite, reproduction interdite

© Parc national de forêts



Vue de l'élévation sud-est du moulin.

21, Thoirs, lieudit : Le moulin du bas

N° de l'illustration : 20162100753NUC2A

Date : 2016

Auteur : Baptiste Quost

Communication interdite, reproduction interdite

© Parc national de forêts