

PORT ; QUAI À GRADINS DE LOSNE

Bourgogne-Franche-Comté, Côte-d'Or
Losne
quai de la Hutte

Dossier IA21005582 réalisé en 2016 revu en
2017

Auteur(s) : Aurélie Lallement, Virginie Malherbe



Historique

Au 19^e siècle, le halage le long de la commune de Losne était devenu difficile et il était devenu nécessaire de construire des perrés avec rampes d'abordage. La commune de Losne a "réclamé l'établissement d'un port à gradins, et offert de contribuer à la dépense pour une somme de 30,000 francs" (*Situation des Travaux*). Les travaux pour la construction d'un chemin de halage et d'un port d'embarquement à Losne (sur la rive gauche) ont donc été adjugés le 25 octobre 1838, sur la base des plans et devis dressés par l'ingénieur Darcy (16 février 1838) et terminés en 1846-1847 (procès-verbal de réception définitive du 26 octobre 1846 et du 2 octobre 1847 - 12 S1 a 36). Dans les *Renseignements statistiques* (3 S 9), le tableau décrivant les ouvrages, dressé en 1860, indique une époque de construction de 1837 à 1839 et décrit ainsi les aménagements : deux rampes d'accès au pont, deux rampes d'abreuvoir, banquette de halage sous le pont, port à gradins avec mur de soutènement au pied et aux extrémités. En 1848, la construction d'un garde-corps sur le quai de Losne est projetée au niveau des rampes d'accès au pont ; les travaux sont achevés en 1852 d'après le procès-verbal de réception des travaux daté du 15 février (3 S 41).

Les cartes de la Saône dressées en 1864 indiquent que les quais à gradins étaient prolongés, rive gauche, par le port de la Hutte (chantiers).

Un projet de travaux pour la défense du chemin de halage entre le port à gradins de Losne et la borne kilométrique n°69 est rédigé en 1874 (3 S 52).

Période(s) principale(s) : 2^e quart 19^e siècle

Description

Situés en aval du pont sur la Saône, rive gauche, les quais à gradins de Losne sont aujourd'hui aménagés en halte fluviale le long de la rivière. Plusieurs pontons modernes sont également accessibles le long des quais, en amont du pont. Deux rampes d'abreuvoir descendent à la Saône de part et d'autre du pont et prolongent l'aménagement du quai.

Éléments descriptifs

Murs : calcaire

Sources documentaires

Documents d'archives

- **Archives départementales de la Côte-d'Or : 12 S1 a 36. Losne, Chaugéy et Maison-Dieu. Établissement d'un port et d'un chemin de halage. 1838-1847.**

Archives départementales de la Côte-d'Or : 12 S1 a 36 *Losne, Chaugéy et Maison-Dieu. Établissement d'un port et d'un chemin de halage. 1838-1847.*

Lieu de conservation : Archives départementales de la Côte-d'Or, Dijon- Cote du document : 12 S1 a 36

- **Archives départementales de Saône-et-Loire : 3 S 9. Renseignements techniques et généraux. 1854-1919.**

Archives départementales de Saône-et-Loire : 3 S 9. *Renseignements techniques et généraux*. 1854-1919.

Lieu de conservation : Archives départementales de Saône-et-Loire, Mâcon- Cote du document : 3 S 9

- **Archives départementales de la Saône-et-Loire : 3 S 41. Ports publics et privés. 1834-1935.**

Archives départementales de la Saône-et-Loire : 3 S 41. *Ports publics et privés. 1834-1935.*

Lieu de conservation : Archives départementales de Saône-et-Loire, Mâcon- Cote du document : 3 S 41

- **Archives départementales de la Saône-et-Loire : 3 S 52. Halage. 1838-1902.**

Archives départementales de la Saône-et-Loire : 3 S 52. *Halage*. 1838-1902.

Lieu de conservation : Archives départementales de Saône-et-Loire, Mâcon- Cote du document : 3 S 52

- **Archives départementales de la Saône-et-Loire : 3 S 112. Volume 4, entre Flagey et Allerey, pk 226 à 164 : feuilles 40 à 31. 1864.**

Archives départementales de la Saône-et-Loire : 3 S 112. Cartes itinéraires de la Saône : registres. *Volume 4, entre Flagey et Allerey, pk 226 à 164 : feuilles 40 à 31*. 1864.

Lieu de conservation : Archives départementales de Saône-et-Loire, Mâcon- Cote du document : 3 S 112

Bibliographie

- Ministère des Travaux Publics, Administration générale des Ponts et Chaussées et des Mines. *Situation des Travaux au 31 décembre 1841*. Paris : Imprimerie Royale, 1842.

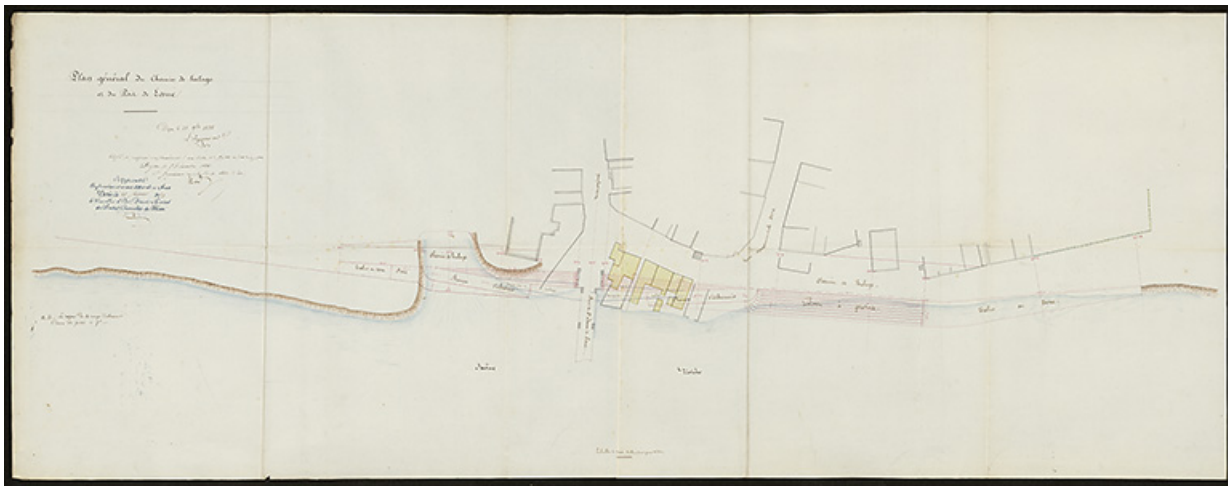
Informations complémentaires

Thématiques : Saône navigable en Bourgogne-Franche-Comté (la)

Aire d'étude et canton : Bourgogne-Franche-Comté

Dénomination : quai, port

© Région Bourgogne-Franche-Comté, Inventaire du patrimoine



Plan général du chemin de halage et du port de Losne. 1838.

21, Losne quai de la Hutte

Source :

Plan général du chemin de halage et du port de Losne. 25 novembre 1838.

Lieu de conservation : Archives départementales de la Côte-d'Or, Dijon - Cote du document : 12 S1 a 36


N° de l'illustration : 20202100108NUC4AQ

Date : 2020

Auteur : Petot Frédéric (reproduction)

Reproduction soumise à autorisation du titulaire des droits d'exploitation

© CD21/F.PETOT/2020



Élévation, plan et coupes des perrés et port à gradins à construire sur la rive gauche de la Saône à Losne. 1838.
21, Losne quai de la Hutte

Source :

Élévation, plan et coupes des perrés et port à gradins à construire sur la rive gauche de la Saône à Losne. 16 février 1838.

Lieu de conservation : Archives départementales de la Côte-d'Or, Dijon - Cote du document : 12 S1 a 36

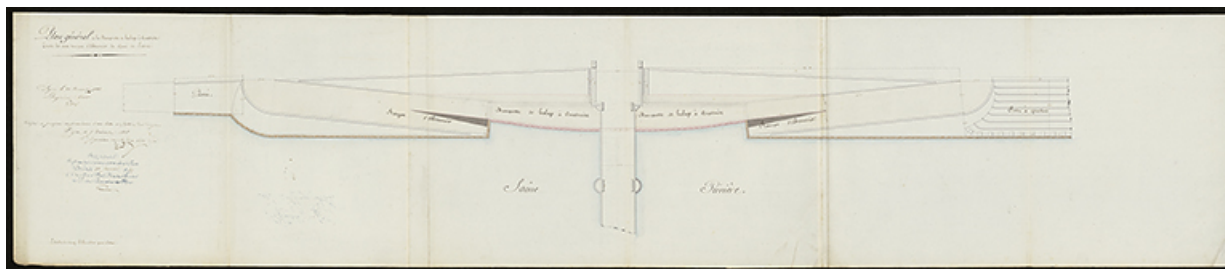
N° de l'illustration : 20202100107NUC4AQ

Date : 2020

Auteur : Petot Frédéric (reproduction)

Reproduction soumise à autorisation du titulaire des droits d'exploitation

© CD21/F.PETOT/2020



Plan général de la banquette de halage à construire entre les deux rampes d'abreuvoir du quai de Losne. 1838.
21, Losne quai de la Hutte

Source :

Plan général de la banquette de halage à construire entre les deux rampes d'abreuvoir du quai de Losne. 25 novembre 1838.

Lieu de conservation : Archives départementales de la Côte-d'Or, Dijon - Cote du document : 12 S1 a 36


N° de l'illustration : 20202100109NUC4AQ

Date : 2020

Auteur : Petot Frédéric (reproduction)

Reproduction soumise à autorisation du titulaire des droits d'exploitation

© CD21/F.PETOT/2020



Plan des quais et chemin de halage dans la traversée du village de Lône. 1846.

21, Losne quai de la Hutte

Source :

Plan des quais et chemin de halage dans la traversée du village de Lône. Dessin, 22 janvier 1846, 85 x 61,5 cm (avec retombe en bas à droite). Par Anus (conducteur des Ponts et Chaussées). Archives départementales de la Saône-et-Loire, Mâcon. 3 S 41.

Lieu de conservation : Archives départementales de la Saône-et-Loire, Mâcon - Cote du document : 3 S 41

N° de l'illustration : 20207100009NUC4A

Date : 2020

Auteur : Thierry Kuntz (reproduction)

Reproduction soumise à autorisation du titulaire des droits d'exploitation

© Région Bourgogne-Franche-Comté, Inventaire du patrimoine



Construction d'un garde-corps sur le quai de Lône - Plan général. 20 juin 1848.

21, Losne quai de la Hutte

Source :

Construction d'un garde-corps sur le quai de Lône - Plan général. Dessin aquarellé, 20 juin 1848, 105 x 31 cm.

Archives départementales de la Saône-et-Loire, Mâcon. 3 S 41.

Lieu de conservation : Archives départementales de la Saône-et-Loire, Mâcon - Cote du document : 3 S 41

N° de l'illustration : 20207100008NUC4A

Date : 2020

Auteur : Thierry Kuntz (reproduction)

Reproduction soumise à autorisation du titulaire des droits d'exploitation

© Région Bourgogne-Franche-Comté, Inventaire du patrimoine



Vue d'ensemble.

21, Losne quai de la Hutte

N° de l'illustration : 20162101452NUC4A

Date : 2016

Auteur : Thierry Kuntz

Reproduction soumise à autorisation du titulaire des droits d'exploitation

© Région Bourgogne-Franche-Comté, Inventaire du patrimoine