

PORT DES MAILLYS

Bourgogne-Franche-Comté, Côte-d'Or
Les Maillys
PK 222 Mailly-le-Port



Dossier IA21005568 réalisé en 2016
Auteur(s) : Aurélie Lallement, Virginie
Malherbe

Historique

D'après Jean Richard, le port de Mailly se serait développé au XI^e et surtout au XII^e siècle comme passage entre Dijon et Salins, pour le commerce du sel, supplantant le passage de Losne et devenant ainsi "le premier des ports de la Saône". Thomas Dumorey ne fait que citer Mailly-le-Port dans son *Mémoire* de 1779, point de passage du second bras de la Tille, mais n'y indique aucun trafic particulier.

Concernant les aménagements du port, le conseil municipal des Maillys explique dans une délibération du 10 novembre 1850 que, depuis l'établissement des barrages sur la Saône, le port des Maillys est submergé et que les bateaux ne peuvent plus s'y amarrer. Il réclame l'établissement d'un embarcadère pour "ramener le commerce dans le port et lui rendre toute son ancienne importance". La réponse de l'ingénieur des ponts et chaussées Daullé en 1852 précise que ce sont les dépôts de la Tille et non les barrages qui ont progressivement comblé le port des Maillys. En l'état, la demande de la commune a donc été rejetée (12 S1 a 39).

Dans une étude sur les ports sur la Saône (1962), Michèle Demortière précise que "le port des Maillys a, grâce à l'entreprise Chanier-Bouchard dont il est un dépôt, un trafic annuel de près de 120 000 t et n'a aucun rayonnement" : il s'agit d'un port dragueur.

Les documents d'archives livrent davantage de précisions sur le bac installé au port des Maillys *État général des adjudications définitives des produits à percevoir aux passages des bacs dans le département de la Côte-d'Or* du 20 Ventôse an 13 et tarifs du bac établis en l'an 12 - 12 S1 a 6). De plus, un procès-verbal de visite du bac des Maillys dressé en 1806 indique qu'il est en mauvais état (12 S1 a 39). Le tableau indicatif des bacs et passages d'eau dressé en 1871 par l'ingénieur Anus (3 S 103) décrit le bac des Maillys comme reliant le chemin vicinal de Mailly-la-Ville au port (rive droite) au chemin vicinal de Mailly à Laperrière (rive gauche). Le matériel se compose d'un bac et d'un batelet. En 1882, l'établissement d'un passage d'eau à 5 km en amont du bac de Mailly-le-Port est demandé par la commune mais il ne sera pas autorisé par les Ponts et Chaussées (rapport de l'ingénieur Variot du 2 septembre 1882 - 12 S1 a 39).

Période(s) principale(s) : Époque contemporaine

Période(s) secondaire(s) : Milieu du Moyen Âge

Description

L'aménagement de la halte nautique est aujourd'hui constitué d'une petite plateforme enherbée soutenue par des palplanches, avec des anneaux d'accrochage pour amarrer les bateaux. Un ancien aménagement formant un quai en blocs de moellons équarris est encore visible, ainsi qu'un déversoir.

Éléments descriptifs

Murs : calcaire

Sources documentaires

Documents d'archives

- Archives départementales de la Côte-d'Or : 12 S1 a 6. Bacs, an X - 1868.

Archives départementales de la Côte-d'Or : 12 S1 a 6. Bacs, an X - 1868.

Lieu de conservation : Archives départementales de la Côte-d'Or, Dijon- Cote du document : 12 S1 a6

- **Archives départementales de la Côte-d'Or : 12 S1 a 39. Les Maillys. 1800-1900.**

Archives départementales de la Côte-d'Or : 12 S1 a 39. Les Maillys. 1800-1900.

Lieu de conservation : Archives départementales de la Côte-d'Or, Dijon- Cote du document : 12 S1 a 39

- **Archives départementales de la Saône-et-Loire : 3 S 103. Bacs et passages d'eau. 1838-1901.**

Archives départementales de la Saône-et-Loire : 3 S 103. Bacs et passages d'eau. 1838-1901.

Lieu de conservation : Archives départementales de Saône-et-Loire, Mâcon- Cote du document : 3 S 103

Bibliographie

- RICHARD Jean. Passages de Saône aux XIIe et XIIIe siècles. In Annales de Bourgogne (n°88), Tome XXII, 1950.
- **Demortière, Michèle. La batellerie en Saône de Gray à Chalon-sur-Saône. In : Revue Géographique de l'Est, tome 2, n°1, Janvier-mars 1962, p. 5-26.**
Demortière, Michèle. La batellerie en Saône de Gray à Chalon-sur-Saône. In : Revue Géographique de l'Est, tome 2, n°1, Janvier-mars 1962, p. 5-26.
- JOVIGNOT Paul. Si Mailly m'était conté, 2006

Informations complémentaires

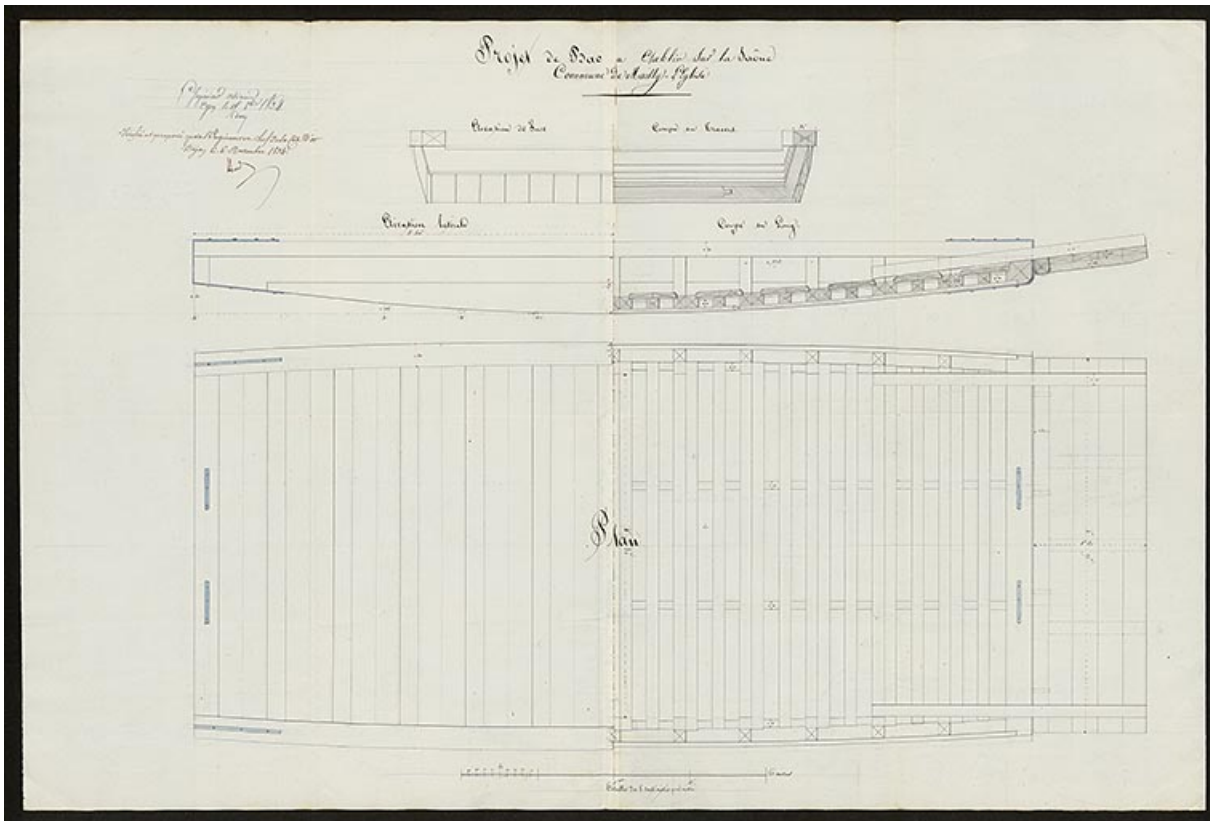
Thématiques : Saône navigable en Bourgogne-Franche-Comté (la)

Aire d'étude et canton : Bourgogne-Franche-Comté

Dénomination : port

Parties constituantes non étudiées : bac

© Région Bourgogne-Franche-Comté, Inventaire du patrimoine



Projet de bac à établir sur la Saône. Commune de Mailly-l'Eglise. 1834.

21, Les Maillys, lieudit : PK 222 Mailly-le-Port

Source :

Projet de bac à établir sur la Saône. Commune de Mailly-l'Eglise. 19 octobre 1834.

Lieu de conservation : Archives départementales de la Côte-d'Or, Dijon - Cote du document : 12 S1 a 39

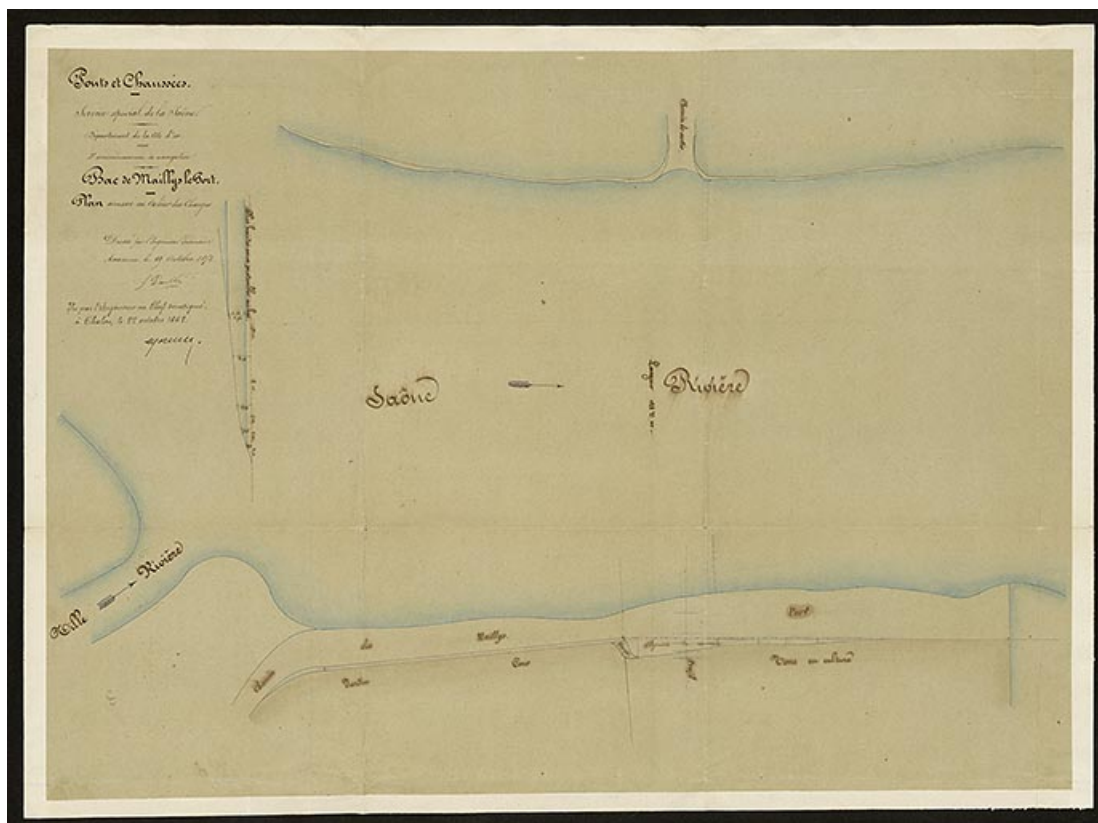
N° de l'illustration : 20202100110NUC4A

Date : 2020

Auteur : Petot Frédéric (reproduction)

Reproduction soumise à autorisation du titulaire des droits d'exploitation

© CD21/F.PETOT/2020



Bac de Maillys-le-Port. Plan annexé au cahier des charges. 1852

21, Les Maillys, lieudit : PK 222 Mailly-le-Port

Source :

Bac de Maillys-le-Port. Plan annexé au cahier des charges. 19 octobre 1852.

Lieu de conservation : Archives départementales de la Côte-d'Or, Dijon - Cote du document : 12 S1 a 39

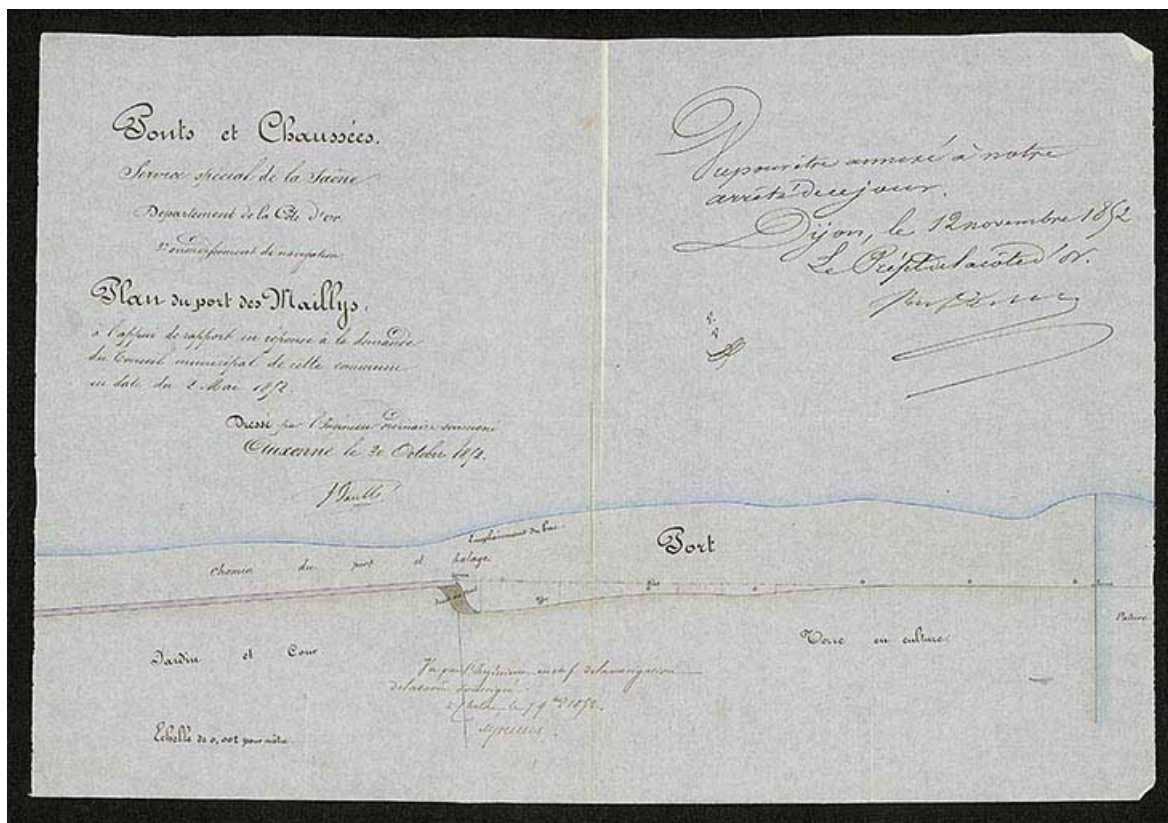
N° de l'illustration : 20202100111NUC4A

Date : 2020

Auteur : Petot Frédéric (reproduction)

Reproduction soumise à autorisation du titulaire des droits d'exploitation

© CD21/F.PETOT/2020



Plan du port des Maillys à l'appui du rapport en réponse à la demande du Conseil municipal de cette commune en date du 2 mai 1852.

21, Les Maillys, lieudit : PK 222 Mailly-le-Port

Source :

Plan du port des Maillys à l'appui du rapport en réponse à la demande du Conseil municipal de cette commune en date du 2 mai 1852. 30 octobre 1852.

Lieu de conservation : Archives départementales de la Côte-d'Or, Dijon - Cote du document : 12 S1 a 39

N° de l'illustration : 20202100112NUC2A

Date : 2020

Auteur : Petot Frédéric (reproduction)

Reproduction soumise à autorisation du titulaire des droits d'exploitation

© CD21/F.PETOT/2020



Vue d'ensemble du port depuis la rive opposée.

21, Les Maillys, lieudit : PK 222 Mailly-le-Port

N° de l'illustration : 20162101402NUC4A

Date : 2016

Auteur : Thierry Kuntz

Reproduction soumise à autorisation du titulaire des droits d'exploitation

© Région Bourgogne-Franche-Comté, Inventaire du patrimoine