

PONT SUR L'ÉCLUSE 20 DITE D'AUXONNE

Bourgogne-Franche-Comté, Côte-d'Or
Auxonne
PK 229,8

Dossier IA21005555 réalisé en 2016
Auteur(s) : Aurélie Lallement, Virginie
Malherbe



Historique

La correspondance du Ministère des Travaux publics nous apprend que la construction de quatre ponts à treillis dits américains sur les écluses des dérivations d'Heuilley, de Poncey et d'Auxonne, ainsi que sur la porte de garde de Poncey, est approuvée en 1844 (soumission du 16 juin 1844) avec une voie charretière de 2,40 m de large et des trottoirs de 0,8 m de large de chaque côté (12 S1 a 4).

A l'origine en charpente (*l'État des ouvrages de la navigation*- 3 S 10 - confirme l'existence d'un pont en charpente à poutres droites de 28 m de longueur totale et de 4 m de largeur, trottoirs compris, pour le passage d'un chemin rural), ce pont a été remplacé par un pont à tablier métallique au début du 20e siècle (plan dressé par l'ingénieur ordinaire Seignobos en mai 1907, travaux adjugés en septembre 1907).

Période(s) principale(s) : 2e quart 19e siècle / 1er quart 20e siècle

Description

Les culées du pont sont en pierre et le tablier en métal avec remplissage de voûtes en briques. Les parapets sont en métal sur toute la longueur du pont ainsi que les garde-corps. Un repère de crue se trouve sur la culée (rive gauche) du pont et il fait référence à la crue d'octobre 1930.

Éléments descriptifs

Murs : calcaire, métal, brique

Sources documentaires

Documents d'archives

- **Archives départementales de la Côte-d'Or : 12 S1 a 4. Ecluses. 1839-1929.**

Archives départementales de la Côte-d'Or : 12 S1 a 4. *Ecluses*. 1839-1929.

Lieu de conservation : Archives départementales de la Côte-d'Or, Dijon- Cote du document : 12 S1 a 4

- **Archives départementales de la Côte-d'Or : 12 S1 a 23. Auxonne. Chemin de halage, 1842-1881. Ponts, 1845-1913.**

Archives départementales de la Côte-d'Or : 12 S1 a 23. *Auxonne. Chemin de halage, 1842-1881. Ponts, 1845-1913.*

Lieu de conservation : Archives départementales de la Côte-d'Or, Dijon- Cote du document : 12 S1 a 23

- **Archives départementales de Saône-et-Loire : 3 S 10. Renseignements techniques et généraux. 1842-1920.**

Archives départementales de la Saône-et-Loire : 3 S 10. *Renseignements techniques et généraux*. 1842-1920.

Lieu de conservation : Archives départementales de Saône-et-Loire, Mâcon- Cote du document : 3 S 10

Bibliographie

- Ministère des Travaux Publics, Administration générale des Ponts et Chaussées et des Mines. *Situation des Travaux au 31 décembre 1841*. Paris : Imprimerie Royale, 1842.
- FISCHER Jean. **Les inondations d'octobre 1930 dans les régions de l'Est et du Sud-Est de la France**. *Les Études rhodaniennes*, vol. 6, n°4, 1930.

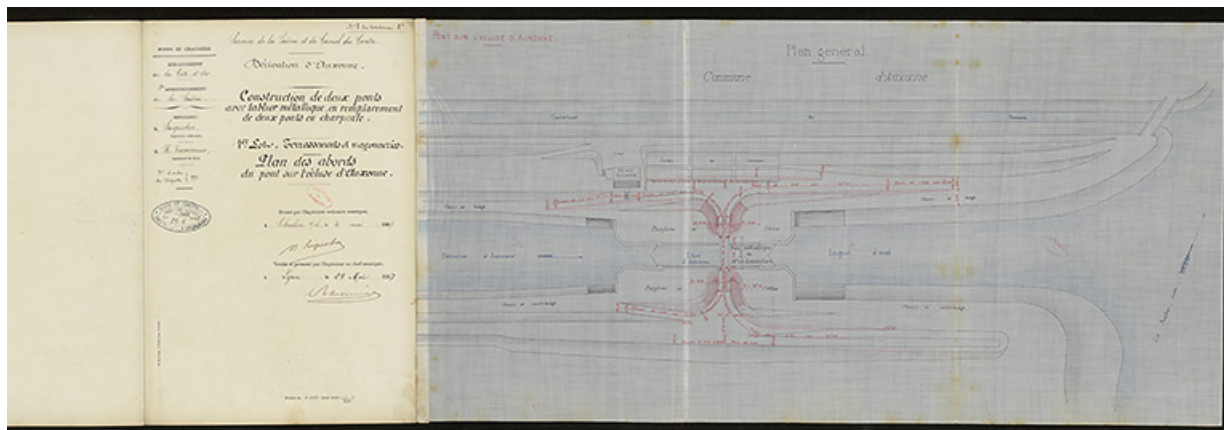
Informations complémentaires

Thématiques : Saône navigable en Bourgogne-Franche-Comté (la)

Aire d'étude et canton : Bourgogne-Franche-Comté

Dénomination : pont

© Région Bourgogne-Franche-Comté, Inventaire du patrimoine



Construction de deux ponts avec tablier métallique en remplacement de deux ponts en charpente. Plan des abords du pont sur l'écluse d'Auxonne. 1907.

21, Auxonne, lieudit : PK 229,8

Source :

Construction de deux ponts avec tablier métallique en remplacement de deux ponts en charpente. Plan des abords du pont sur l'écluse d'Auxonne. 4 mai 1907.

Lieu de conservation : Archives départementales de la Côte-d'Or, Dijon - Cote du document : 12 S1 a 23

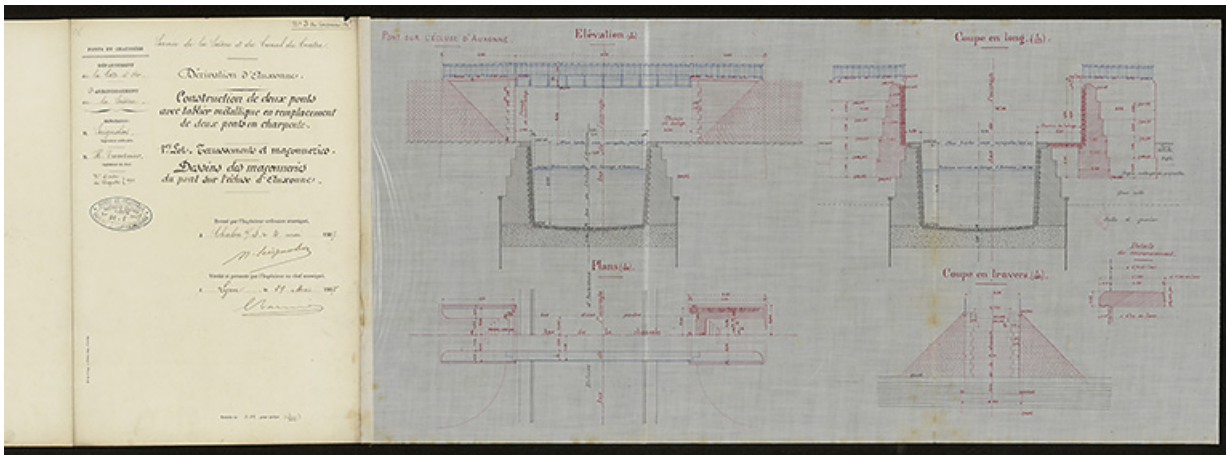
N° de l'illustration : 20202100097NUC4A

Date : 2020

Auteur : Petot Frédéric (reproduction)

Reproduction soumise à autorisation du titulaire des droits d'exploitation

© CD21/F.PETOT/2020



Construction de deux ponts avec tablier métallique en remplacement de deux ponts en charpente. Dessins des maçonneries du pont sur l'écluse d'Auxonne. 1907.

21, Auxonne, lieudit : PK 229,8

Source :

Construction de deux ponts avec tablier métallique en remplacement de deux ponts en charpente. Dessins des maçonneries du pont sur l'écluse d'Auxonne. 1907.

Lieu de conservation : Archives départementales de la Côte-d'Or, Dijon - Cote du document : 12 S1 a 23

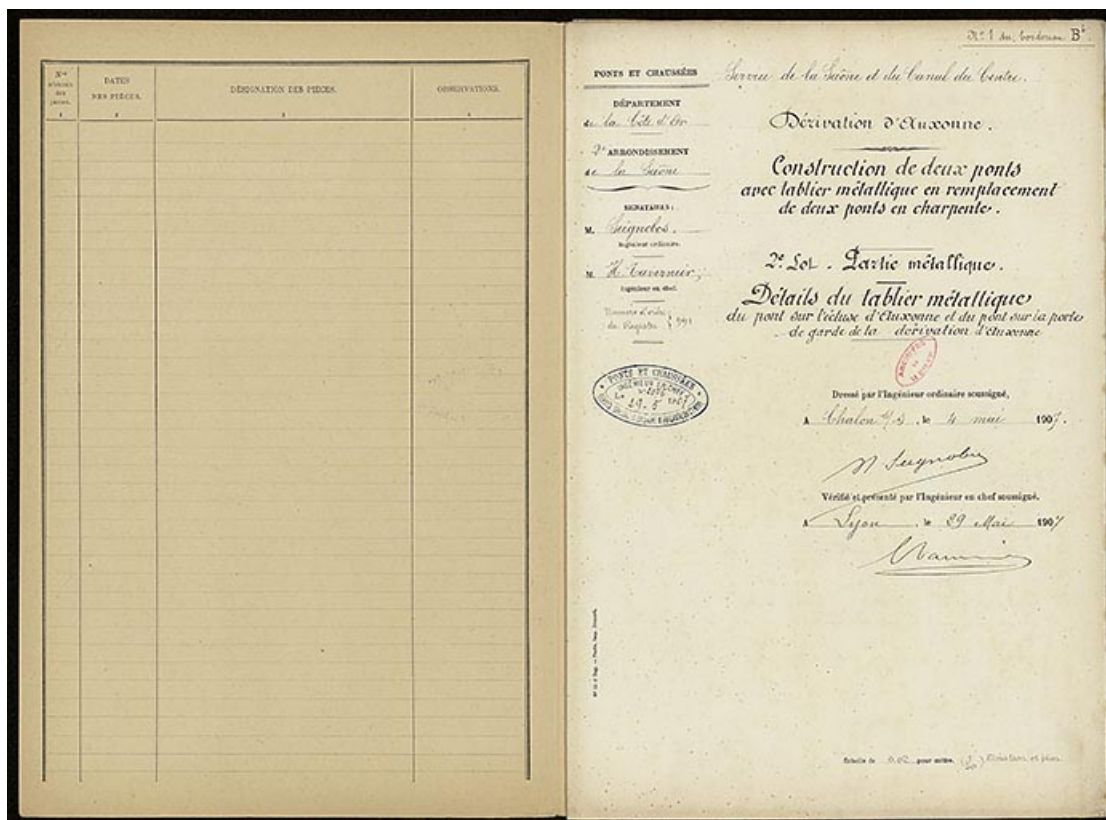
N° de l'illustration : 20202100098NUC4A

Date : 2020

Auteur : Petot Frédéric (reproduction)

Reproduction soumise à autorisation du titulaire des droits d'exploitation

© CD21/F.PETOT/2020



Construction de deux ponts avec tablier métallique en remplacement de deux ponts en charpente. Détail du tablier métallique du pont sur l'écluse d'Auxonne et du pont sur la porte de garde de la dérivation d'Auxonne. [Page de garde]. 1907.

21, Auxonne, lieudit : PK 229,8

Source :

Construction de deux ponts avec tablier métallique en remplacement de deux ponts en charpente. Détail du tablier métallique du pont sur l'écluse d'Auxonne et du pont sur la port de garde de la dérivation d'Auxonne. 4 mai 1907.

Lieu de conservation : Archives départementales de la Côte-d'Or, Dijon - Cote du document : 12 S1 a 23


N° de l'illustration : 20202100095NUC2A

Date : 2020

Auteur : Petot Frédéric (reproduction)

Reproduction soumise à autorisation du titulaire des droits d'exploitation

© CD21/F.PETOT/2020



Construction de deux ponts avec tablier métallique en remplacement de deux ponts en charpente. Détail du tablier métallique du pont sur l'écluse d'Auxonne et du pont sur la porte de garde de la dérivation d'Auxonne. 1907.
21, Auxonne, lieudit : PK 229,8

Source :

Construction de deux ponts avec tablier métallique en remplacement de deux ponts en charpente. Détail du tablier métallique du pont sur l'écluse d'Auxonne et du pont sur la port de garde de la dérivation d'Auxonne. 4 mai 1907.

Lieu de conservation : Archives départementales de la Côte-d'Or, Dijon - Cote du document : 12 S1 a 23

N° de l'illustration : 20202100096NUC4AQ

Date : 2020

Auteur : Petot Frédéric (reproduction)

Reproduction soumise à autorisation du titulaire des droits d'exploitation

© CD21/F.PETOT/2020



Vue d'ensemble. La maison éclusière en arrière-plan.

N° de l'illustration : 20162101385NUC4A

Date : 2016

Auteur : Thierry Kuntz

Reproduction soumise à autorisation du titulaire des droits d'exploitation

© Région Bourgogne-Franche-Comté, Inventaire du patrimoine



Repère de crue sur la culée du pont.

21, Auxonne, lieudit : PK 229,8

N° de l'illustration : 20162101380NUC4A

Date : 2016

Auteur : Thierry Kuntz

Reproduction soumise à autorisation du titulaire des droits d'exploitation

© Région Bourgogne-Franche-Comté, Inventaire du patrimoine



Repère de crue.

21, Auxonne, lieudit : PK 229,8

N° de l'illustration : 20162101383NUC4A

Date : 2016

Auteur : Thierry Kuntz

Reproduction soumise à autorisation du titulaire des droits d'exploitation

© Région Bourgogne-Franche-Comté, Inventaire du patrimoine



Repère de crue.

21, Auxonne, lieudit : PK 229,8

N° de l'illustration : 20162101381NUC4A

Date : 2016

Auteur : Thierry Kuntz

Reproduction soumise à autorisation du titulaire des droits d'exploitation

© Région Bourgogne-Franche-Comté, Inventaire du patrimoine



Repère de crue.

21, Auxonne, lieudit : PK 229,8

N° de l'illustration : 20162101382NUC4A

Date : 2016

Auteur : Thierry Kuntz

Reproduction soumise à autorisation du titulaire des droits d'exploitation

© Région Bourgogne-Franche-Comté, Inventaire du patrimoine



Repère de crue.

21, Auxonne, lieu dit : PK 229,8

N° de l'illustration : 20162101384NUC4A

Date : 2016

Auteur : Thierry Kuntz

Reproduction soumise à autorisation du titulaire des droits d'exploitation

© Région Bourgogne-Franche-Comté, Inventaire du patrimoine