

PORT ; QUAI À GRADINS DE PONTAILLER

Bourgogne-Franche-Comté, Côte-d'Or
Pontailleur-sur-Saône
PK 251 - rue du Port



Dossier IA21005525 réalisé en 2016
Auteur(s) : Aurélie Lallement, Virginie
Malherbe

Historique

T. Dumorey ne fait aucune mention d'un port à Pontailleur dans son *Mémoire* de 1779. Pourtant l'historien local Baudot écrit en 1813 que Pontailleur "passait en 1774 pour être le premier port commerçant de la Saône" et Larue le mentionne explicitement dans son tableau des ports en 1874.

L'aménagement du port à gradins de Pontailleur fait suite aux projets de construction de murs de quai en aval du nouveau pont de Pontailleur (lui-même construit en 1832). Les travaux de reconstruction du port de Pontailleur, en aval du pont, ont été adjugés le 1er mars 1855 sur le projet de l'ingénieur Anus. Sur un plan dressé par ce même ingénieur en 1864 (Contestation relative à la propriété de la vieille Saône à Pontailleur - à partir du cadastre de 1825), il est clairement mentionné le port à gradins de Pontailleur comme ayant été reconstruit par l'État avec le concours de la Ville en 1855 et 1856.

Période(s) principale(s) : 3e quart 19e siècle

Description

Il s'agit du port historique de Pontailleur situé rive droite de la Saône, en aval du pont. Il est constitué de quais à gradins (5 rangées) et d'une rampe de mise à l'eau. Sur l'autre rive, on distingue les traces d'une ancienne cale double à tablier haut (cette cale est dessinée en 1865 sur un plan relatif à la délimitation du lit de la Saône, et en 1872 sur le plan du pont de Pontailleur) aménagée au niveau de la digue de halage.

Éléments descriptifs

Murs : calcaire

Sources documentaires

Documents d'archives

- **Archives départementales de la Côte-d'Or : 12 S1 a 47. Pontailleur-sur-Saône. 1845-1914.**
Archives départementales de la Côte-d'Or : 12 S1 a 47. Pontailleur-sur-Saône. 1845-1914.
Lieu de conservation : Archives départementales de la Côte-d'Or, Dijon- Cote du document : 12 S1 a 47

Documents figurés

- **Pontailleur-sur-Saône. Le port de la Saône, carte postale, 1908.**
Pontailleur-sur-Saône. Le port de la Saône, carte postale, éditeur : Lavaux, 1908 (circulation). Coll. L. Bonnamour (Archives départementales de Saône-et-Loire, 20 Fi).
Lieu de conservation : Archives départementales de Saône-et-Loire, Mâcon- Cote du document : 20 Fi 2875

Bibliographie

- **Baudot, Pierre Louis (1760-1816). De la Saône et de sa navigation, par M. Baudot aîné, maire de Pagny-le-Château. Dijon : 1813.**

Baudot, Pierre Louis (1760-1816). De la Saône et de sa navigation, par M. Baudot aîné, maire de Pagny-le-Château. Dijon : 1813.

- **Larue, Antoine. Manuel des voies navigables de la France, avec leur prolongement au delà des frontières. Le Creusot : Pautet, Libraire-Editeur. 1877.**

Larue, Antoine. Manuel des voies navigables de la France, avec leur prolongement au delà des frontières. Le Creusot : Pautet, Libraire-Editeur. 1877.

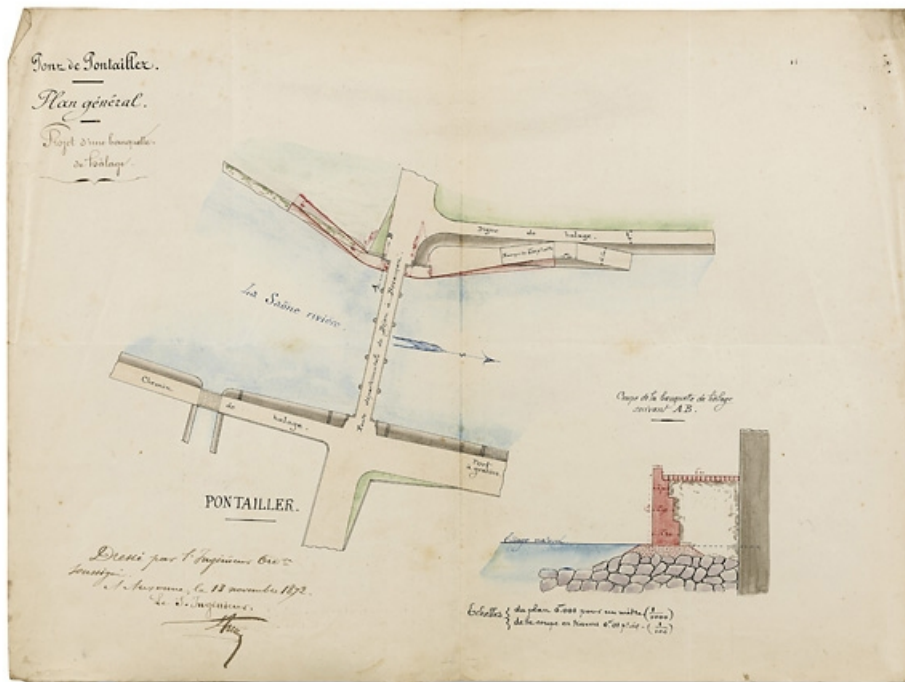
Informations complémentaires

Thématiques : Saône navigable en Bourgogne-Franche-Comté (la)

Aire d'étude et canton : Bourgogne-Franche-Comté

Dénomination : port, quai

© Région Bourgogne-Franche-Comté, Inventaire du patrimoine



Pont de Pontailleur. Plan général. Projet d'une banquette de halage. [Le port à gradins et la cale double sont indiqués]. 1872.
21, Pontailleur-sur-Saône route départementale 959, lieu-dit : PK 251.5

Source :

Pont de Pontailleur. Plan général. Projet d'une banquette de halage. 1872.
Lieu de conservation : VNF-direction territoriale Rhône-Saône ; subdivision de Gray


N° de l'illustration : 20172100158NUC4A

Date : 2017

Auteur : Thierry Kuntz (reproduction)

Reproduction soumise à autorisation du titulaire des droits d'exploitation

© Région Bourgogne-Franche-Comté, Inventaire du patrimoine



Vue d'ensemble des quais à gradins avec un bateau.

21, Pontailler-sur-Saône rue du Port, lieudit : PK 251

N° de l'illustration : 20162101290NUC4A

Date : 2016

Auteur : Thierry Kuntz

Reproduction soumise à autorisation du titulaire des droits d'exploitation

© Région Bourgogne-Franche-Comté, Inventaire du patrimoine



Vue d'ensemble des quais à gradins depuis la rive gauche.

21, Pontailler-sur-Saône rue du Port, lieudit : PK 251


N° de l'illustration : 20162101291NUC4A

Date : 2016

Auteur : Thierry Kuntz

Reproduction soumise à autorisation du titulaire des droits d'exploitation

© Région Bourgogne-Franche-Comté, Inventaire du patrimoine



Vue d'ensemble des quais à gradins avec un bateau.

21, Pontailler-sur-Saône rue du Port, lieudit : PK 251

N° de l'illustration : 20162101289NUC4A

Date : 2016

Auteur : Thierry Kuntz

Reproduction soumise à autorisation du titulaire des droits d'exploitation

© Région Bourgogne-Franche-Comté, Inventaire du patrimoine



Vue d'ensemble des quais à gradins depuis la rive gauche.

21, Pontailler-sur-Saône rue du Port, lieudit : PK 251


N° de l'illustration : 20162101294NUC4A

Date : 2016

Auteur : Thierry Kuntz

Reproduction soumise à autorisation du titulaire des droits d'exploitation

© Région Bourgogne-Franche-Comté, Inventaire du patrimoine



Vue d'ensemble des quais à gradins.

21, Pontailler-sur-Saône rue du Port, lieudit : PK 251

N° de l'illustration : 20162101288NUC4A

Date : 2016

Auteur : Thierry Kuntz

Reproduction soumise à autorisation du titulaire des droits d'exploitation

© Région Bourgogne-Franche-Comté, Inventaire du patrimoine



Vue d'ensemble des quais à gradins depuis la rive gauche.

21, Pontailler-sur-Saône rue du Port, lieudit : PK 251

N° de l'illustration : 20162101292NUC4A

Date : 2016

Auteur : Thierry Kuntz

Reproduction soumise à autorisation du titulaire des droits d'exploitation

© Région Bourgogne-Franche-Comté, Inventaire du patrimoine