


## PONT ; PONCEAU SUR LA VINGEANNE

Bourgogne-Franche-Comté, Côte-d'Or  
Talmay  
PK 263.5

Dossier IA21005511 réalisé en 2016  
Auteur(s) : Aurélie Lallement, Virginie  
Malherbe



### Historique

Ce pont en pierre a été construit en 1863 en remplacement d'un pont en bois en ruines (rapport de l'ingénieur Thiollière, projet de Anus - 12 S1 a 34).

**Période(s) principale(s)** : 2e moitié 19e siècle

### Description

Ce pont enjambe la Vingeanne, à sa confluence avec la Saône, rive droite. Légèrement biais, il est formé d'une seule arche surbaissée en pierre de taille, le reste est en moellon. Il porte le chemin de halage. Un repère de nivellement est visible côté Saône.

### Éléments descriptifs

**Murs** : calcaire

### Sources documentaires

#### Documents d'archives

- **Archives départementales de la Côte-d'Or : 12 S1 a 34. Chemin de halage, ponts, lit de la vieille Saône, 1836-1881. Bac, 1844-1863. Pont, 1911-1914. Écluse, 1914. Dossier communal : 1836-1914.**

Archives départementales de la Côte-d'Or, 12 S1 a 34. Chemin de halage, ponts, lit de la vieille Saône, 1836-1881. Bac, 1844-1863. Pont, 1911-1914. Écluse, 1914. Dossier communal : 1836-1914.

Lieu de conservation : Archives départementales de la Côte-d'Or, Dijon- Cote du document : 12 S1 a 34

### Informations complémentaires


**Thématiques** : Saône navigable en Bourgogne-Franche-Comté (la)

**Aire d'étude et canton** : Bourgogne-Franche-Comté

**Hydrographie** : Vingeanne

**Dénomination** : pont

© Région Bourgogne-Franche-Comté, Inventaire du patrimoine



**Vue d'ensemble du pont.**

21, Talmay, lieudit : PK 263.5


N° de l'illustration : 20162101241NUC4A

Date : 2016

Auteur : Thierry Kuntz

Reproduction soumise à autorisation du titulaire des droits d'exploitation

© Région Bourgogne-Franche-Comté, Inventaire du patrimoine



**Vue du chemin de halage. A droite, la Saône.**

21, Talmay, lieudit : PK 263.5

N° de l'illustration : 20162101242NUC4A

Date : 2016

Auteur : Thierry Kuntz

Reproduction soumise à autorisation du titulaire des droits d'exploitation

© Région Bourgogne-Franche-Comté, Inventaire du patrimoine



**Le pont, vu depuis la Saône.**

21, Talmay, lieudit : PK 263.5

N° de l'illustration : 20162101243NUC4A

Date : 2016

Auteur : Thierry Kuntz

Reproduction soumise à autorisation du titulaire des droits d'exploitation

© Région Bourgogne-Franche-Comté, Inventaire du patrimoine