

LES CONSÉQUENCES DU PASSAGE DE LA SAÔNE DANS LA COMMUNE D'HEUILLEY-SUR-SAÔNE

Bourgogne-Franche-Comté, Côte-d'Or
Heuilley-sur-Saône

Dossier IA21005505 réalisé en 2017
Auteur(s) : Aurélie Lallement, Virginie
Malherbe



Présentation

La Saône sert de limite communale sur une grande partie du territoire de la commune. Le confluent avec l'Ognon, l'île de Fley et la dérivation d'Heuilley, construite au 19^e siècle, ponctuent le tracé de la commune. Heuilley partage avec la commune voisine de Talmay la confluence avec la Vingeanne et à l'ouest, le canal entre Champagne et Bourgogne marque la limite avec Maxilly-sur-Saône.

Le village d'Heuilley-sur-Saône est aujourd'hui implanté à quelques distances de la Saône. La rue principale (D25) est parallèle à la rivière et une seule rue perpendiculaire mène à la Saône en franchissant préalablement la dérivation d'Heuilley (entrée du canal entre Champagne et Bourgogne). L'habitat à pans de bois présente un intérêt certain. L'église est dédiée à l'Assomption (rebâtie en 1765 selon Courtépée). Une chapelle Sainte-Anne se trouve sur la route de Maxilly, reconstruite à la fin du 18^e siècle.

Les deux barrages se trouvent sur la commune, ainsi que l'ancien bac du Port-Saint-Pierre. D'un point de vue démographique, on constate une chute progressive au cours de la seconde moitié du 19^e siècle et tout au long du 20^e siècle : 895 habitants en 1841 (marquant le maximum) et 266 en 1990 et une légère reprise dans les années 2000 (331 hab; en 2014).

Historique

Le nom et la localisation suggèrent une implantation à l'époque romaine. La première mention dans les textes remonte au 13^e siècle. Courtépée précise qu'Heuilley était une annexe de la paroisse de Maxilly-sur-Saône, qu'"il y avait jadis un port sur la Saône où il se faisait plus de chargements qu'à présent. [...] les maisons sont couvertes en paille [...]. L'île de Fley, formée par la Saône, à un quart de lieue, est aux habitants, qui y jouissent de 100 journaux de près, et en ont cédé à la paroisse de Brois [sic] en Comté, 20 journaux par accord en 1772."

Un plan daté vers 1785 (AD21) indique le hameau "Maisons d'Euilley" le long d'un bras mort de la Saône. Une dizaine de constructions entourées de haies et de jardin s'égrainent sur un chemin longeant ce bras. Dumorey précise que le port d'Heuilley se trouvait un peu au-dessous de l'île d'Heuilley et qu'il s'y chargeait des grains et du fourrage. Enfin, le cadastre napoléonien de 1825 montre que le village était implanté le long d'un "Lac" (ancien bras de la Saône ?), aujourd'hui disparu et plusieurs rues conduisaient à ce bras, également mentionné par Dumorey.

Par ailleurs, les archives nous apprennent qu'un litige entre l'État et la commune a eu lieu au début du 19^e siècle (1815-1838) au sujet de la revendication d'un bras délaissé de la Saône. Ce litige, résultant de la construction d'une redoute en bordure de Saône, a conduit à modifier la géographie des lieux : la presqu'île de Fley est devenue une île et l'embouchure de l'Ognon a été déplacée.

Période(s) principale(s) : Gallo-romain / 13^e siècle / Temps modernes / Epoque contemporaine

Sources documentaires

Documents d'archives

- Archives départementales de la Côte-d'Or. Série C : C 4461. **Mémoire au sujet de la navigation sur la rivière de Saône**
Thomas Dumorey, 30 août 1779.

- **C 4464. Plan n°3 du cours de la Saône sur le territoire de Heuilley.**

Archives départementales de la Côte-d'Or : C 4464. **Plan n°3 du cours de la Saône sur le territoire de Heuilley.** 1785 ?.
Lieu de conservation : Archives départementales de la Côte-d'Or, Dijon- Cote du document : C 4464

- Archives départementales de la Côte-d'Or. Série P : 3P PLAN. **Répertoire numérique des plans du cadastre napoléonien.**

Bibliographie

- **COURTEPEE, BEGUILLET. Description générale et particulière du Duché de Bourgogne. Tome III : Bailliages de Charolles, Montcenis, Semur, Chalon-sur-Saône et Noyers.**

COURTEPEE, BEGUILLET. *Description générale et particulière du Duché de Bourgogne. Tome III : Bailliages de Charolles, Montcenis, Semur, Chalon-sur-Saône et Noyers.* Avallon : Editions F.E.R.N., 1967 (3e ed.).

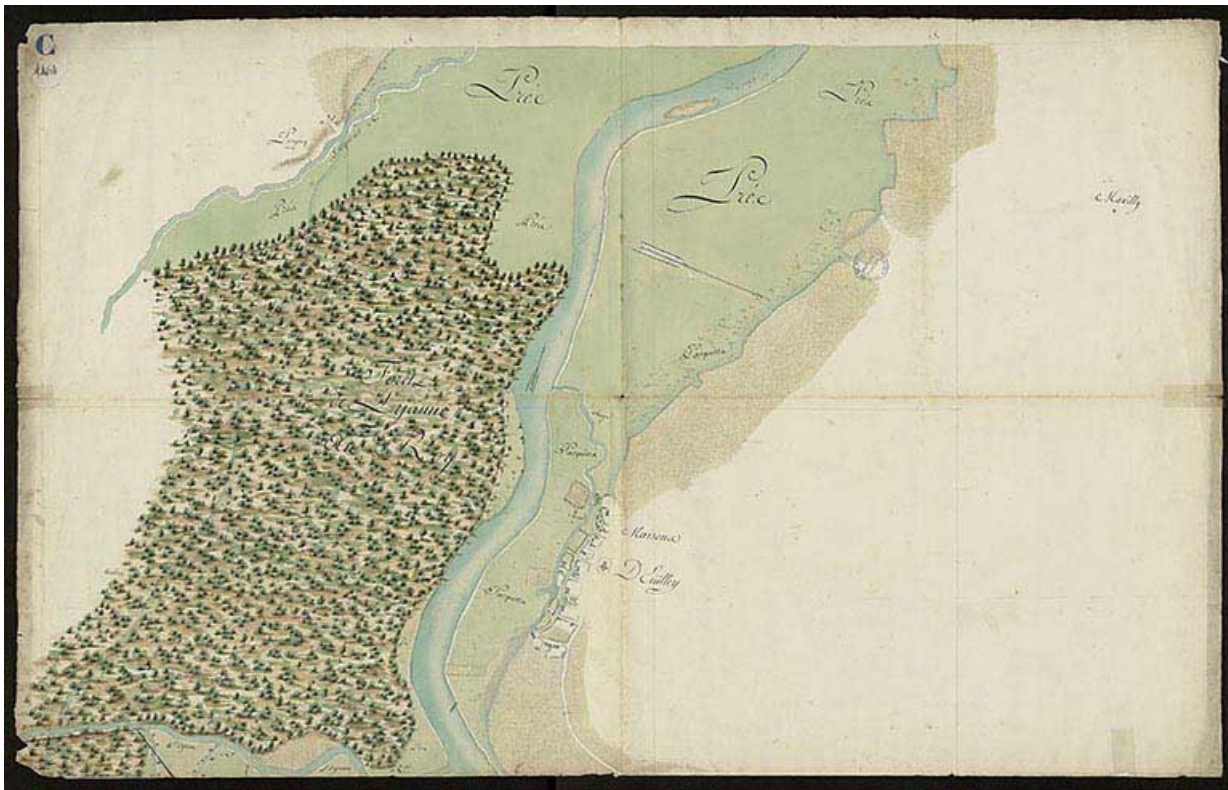
- **DUMONT Annie. Exemples de conflits entre les riverains de la Saône et l'État au 19e siècle. Dans : La Saône dans l'histoire du Verdunois. Trois Rivières, n°64, 2005.**

DUMONT Annie. Exemples de conflits entre les riverains de la Saône et l'État au 19e siècle. Dans *La Saône dans l'histoire du Verdunois.* Trois Rivières, n°64, 2005.

Informations complémentaires

Thématiques : Saône navigable en Bourgogne-Franche-Comté (la)

© Région Bourgogne-Franche-Comté, Inventaire du patrimoine



Plan n°3 du cours de la rivière sur les territoire de Heuilley.

21, Heuilley-sur-Saône

Source :

Archives départementales de la Côte-d'Or : C 4464. Plan n°3 du cours de la Saône sur le territoire de Heuilley. 1785 ?.

Lieu de conservation : Archives départementales de la Côte-d'Or, Dijon - Cote du document : C 4464

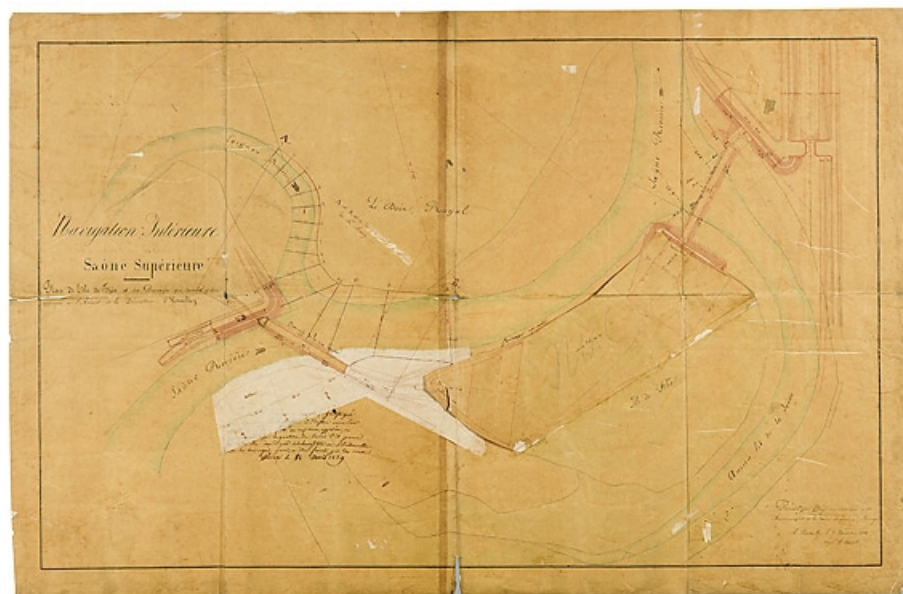
N° de l'illustration : 20202100126NUC4AQ

Date : 2020

Auteur : Petot Frédéric (reproduction)

Reproduction soumise à autorisation du titulaire des droits d'exploitation

© CD21/F.PETOT/2020



"Navigation Intérieure - Saône supérieure. Plan de l'Isle de Flée et des Barrages qui doivent y être appuyés à l'Amont de la Dérivation d'Heuilley". Ingénieur ordinaire G Bonnet ; 7 novembre 1838.
21, Heuilley-sur-Saône

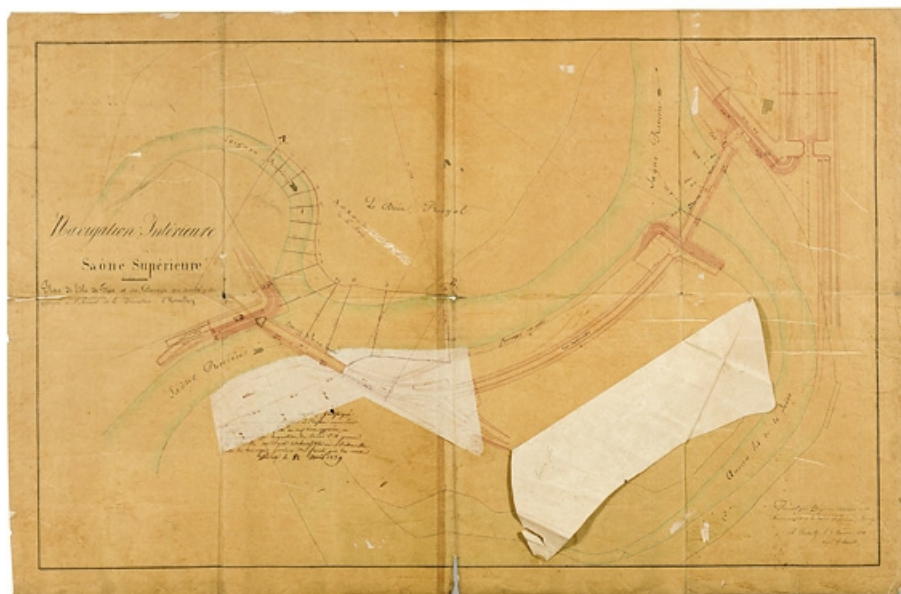
N° de l'illustration : 20172100130NUC4A

Date : 2017

Auteur : Thierry Kuntz (reproduction)

Reproduction soumise à autorisation du titulaire des droits d'exploitation

© Région Bourgogne-Franche-Comté, Inventaire du patrimoine



"Navigation Intérieure - Saône supérieure. Plan de l'Isle de Flée et des Barrages qui doivent y être appuyés à l'Amont de la Dérivation d'Heuilley". Ingénieur ordinaire G. Bonnet ; 7 novembre 1838.

21, Heuilley-sur-Saône

N° de l'illustration : 20172100131NUC4A

Date : 2017

Auteur : Thierry Kuntz (reproduction)

Reproduction soumise à autorisation du titulaire des droits d'exploitation

© Région Bourgogne-Franche-Comté, Inventaire du patrimoine



"Projet d'établissement d'un canal à eau courante et d'une prise d'eau dans la dérivation de la Saône avec ouvrages en dépendant." Plan et profil en long. 1er janvier 1847.

21, Heuilley-sur-Saône

Source :

Exhaussement et transformation du barrage d'Heuilley. Magasin. [Plan, coupe et élévation]. 28 février 1880.

Lieu de conservation : VNF-direction territoriale Rhône-Saône ; subdivision de Gray

N° de l'illustration : 20172100133NUC4A

Date : 2017

Auteur : Thierry Kuntz (reproduction)

Reproduction soumise à autorisation du titulaire des droits d'exploitation

© Région Bourgogne-Franche-Comté, Inventaire du patrimoine



Vue d'ensemble du village d'Heuilley depuis l'entrée de la dérivation, que l'on distingue à gauche.

21, Heuilley-sur-Saône

N° de l'illustration : 20182100272NUC4A

Date : 2018

Auteur : Thierry Kuntz

Reproduction soumise à autorisation du titulaire des droits d'exploitation

© Région Bourgogne-Franche-Comté, Inventaire du patrimoine