


GRAND HÔTEL DES BAINS

Bourgogne-Franche-Comté, Côte-d'Or
Santenay
30 avenue des Sources

Dossier IA21004930 réalisé en 1978 revu en 2019

Auteur(s) : Claudine Hugonnet-Berger, Elisabeth Réveillon, Marguerite Cinotti, Fabien Dufoulon



Historique

Le Grand Hôtel des Bains est créé par la Compagnie des eaux lithinées de Santenay qui rachète au pharmacien Lucien Garreau la source Carnot en 1902. L'édifice complète le nouveau bâtiment des bains, auquel il est relié par une passerelle couverte. Il est l'œuvre d'Albert Jeannet, architecte à Chalon-sur-Saône, qui livre un édifice imposant, peu décoré, contenant soixante-quinze chambres et pourvu de l'équipement le plus moderne : éclairage électrique, téléphone et ascenseur. Le Grand Hôtel des Bains, placé sous la direction de Jean Clavel, ouvre dès 1903. Les difficultés apparaissent rapidement. Tout comme l'établissement de la source Carnot, l'hôtel est d'abord racheté par l'un des anciens membres de la Compagnie, Louis Antoine Vignon, en 1906. Il ne parvient toutefois pas à redresser la situation financière, et fait à son tour faillite. En 1909, la totalité des bâtiments de la source Carnot, y compris le Grand Hôtel des Bains, sont acquis par Arthur Budan, étudiant en médecine parisien qui a d'ambitieux projets pour la station thermale de Santenay. C'est un nouvel échec, et l'hôtel change de mains à la fin de l'année 1913 : il passe à Charles Michelerne, notaire à Chalon-sur-Saône. Pendant la Première Guerre mondiale, l'édifice est réquisitionné par l'armée pour servir d'hôpital militaire. En 1924, malgré les avis négatifs de la municipalité de Santenay, la commune de Courbevoie achète le Grand Hôtel en vue d'y installer une colonie de vacances. Pour diverses raisons, cette colonie ne voit jamais le jour. En 1935, la propriété est vendue à la Société des viticulteurs de la Dheune que vient de créer le notaire Henri-Joseph Boussin, lequel s'est rendu également acquéreur de la source Carnot. Pendant la Seconde Guerre mondiale, l'hôtel est occupé par les Allemands qui installent des baraquements et un manège dans le parc. Les termes du contrat avec la Société des viticulteurs n'étant pas respectés, la commune de Courbevoie vend l'ensemble à la SNCF en 1947. Les bâtiments sont alors convertis en une école d'apprentissage, auparavant localisée à Clermont-Ferrand où elle a été créée en 1941. Elle assure la formation des agents d'entretien de la signalisation électrique. À cette occasion, la SNCF charge Henri Vincenot de la décoration de l'établissement ; il livre une série de compositions peintes qui sont aujourd'hui inscrites au titre des Monuments historiques (PM21004814). Le parc est aménagé en vue des activités sportives des élèves. Au total, 800 techniciens sont formés à l'école avant qu'elle ne ferme en 1970. L'édifice devient alors la maison de retraite « Les Verdaines » destinée aux anciens agents de la SNCF. La transformation d'un ancien hôtel thermal en maison de retraite par la Compagnie rappelle la création du Refuge des Cheminots dans l'Hôtel du Parc à Pougues-les-Eaux dans les années 1920. En décembre 2018, la SNCF vend les bâtiments au groupe SOS seniors.

Période(s) principale(s) : 1er quart 20e siècle

Dates : 1903 (daté par travaux historiques)

Auteur(s) de l'oeuvre :

Albert Jeannet (architecte, attribution par source)

Description

Le Grand Hôtel des Bains se présente comme un bâtiment imposant, de plan en H avec un corps central encadré par deux ailes latérales. Ce plan en H est irrégulier, ce qui laisse penser qu'il "manque" la partie ouest de l'aile sud. L'hôtel est constitué d'un rez-de-chaussée semi-enterré, de quatre étages carrés et d'un étage de comble. On accède directement au premier étage par un escalier extérieur et une terrasse en façade principale. Celle-ci s'étend sur onze travées aux baies rectangulaires. À l'extrémité des ailes, les fenêtres de même forme et de mêmes dimensions se déclinent en trois travées. Le corps central et les ailes sont couverts chacun d'un toit à longs pans et croupes en ardoises. La crête faîtière de la toiture en

pende douce de chaque aile, côté parc, portait à l'origine le nom de l'hôtel ("Hôtel des Bains" sur l'aile de gauche) et de la source ("Source Carnot" sur l'aile de droite) comme le montrent d'anciennes photographies. Le premier étage se démarque nettement des autres niveaux par son parement en pierre de taille avec bossage continu. Aux étages supérieurs, la façade est peinte en jaune. Le décor est sobre, mais les fenêtres font l'objet d'un traitement particulier. Elles sont toutes surmontées d'un lambrequin et dotées d'un garde-corps en métal. Les allèges sont légèrement moulurées. Deux balcons soutenus par des consoles à volutes ouvrent l'extrémité de chaque aile au troisième étage. Au dernier étage, la façade est rythmée par une succession d'aiseliers. En avant de l'édifice, deux paliers successifs reposant sur des petits murs de soutènement et bordés de plates-bandes, avec leur volée d'escalier, permettent de descendre jusqu'au parc. Une passerelle couverte à l'ouest relie l'Hôtel des Bains à un bâtiment beaucoup plus modeste qui abritait un centre de soins. En adoptant les proportions des grands hôtels internationaux, qu'ils soient urbains ou balnéaires, l'architecte fait de l'édifice un véritable marqueur de la station thermale. Sa taille exceptionnelle, qui contraste avec la modestie des établissements thermaux de la commune, permet à l'Hôtel des Bains de dominer le paysage, notamment depuis Santenay-le-Haut et la Montagne des Trois Croix. Le plan de l'édifice et sa distribution rappellent ceux de certains châteaux de la Renaissance. À la même époque, Albert Jeanneret construit la demeure d'Auguste Diot ("Château Diot") dans la commune voisine de Chagny, où il s'inspire de manière plus évidente de cette période.

Éléments descriptifs

Murs : calcaire, moyen appareil, bossage, enduit, badigeon

Toit : ardoise

Plan : plan régulier en H

Étages : rez-de-chaussée, 4 étages carrés, étage de comble

Élévation : élévation à travées

Type(s) de couverture : toit à longs pans croupe

Escaliers : escalier dans-oeuvre, escalier droit, en charpente; escalier dans-oeuvre, escalier tournant à retours sans jour, en maçonnerie

Autres organes de circulations : ascenseur

Typologie : baie rectangulaire

Sources documentaires

Documents d'archives

- **Archives départementales de la Côte-d'Or. Cadastre de la commune de Santenay. [1839-1966].**

Archives départementales de la Côte-d'Or. Cadastre de la commune de Santenay. [1839-1966].

- Atlas parcellaire (1839) : 3 P PLAN 582

- État de section (1839) : 3 P 582/ES

- Matrices cadastrales des propriétés bâties et non bâties : 3 P 582/1 (folio 1 à 760), 3 P 582/2 (folio 761 à 1114)

- Matrice cadastrale des propriétés bâties : 3 P 582/3

- Matrice cadastrale dite « matrice noire » des propriétés bâties : 3 P 582/4

- Matrices cadastrales des propriétés non bâties : 3 P 582/5 (folio 1 à 488), 3 P 582/6, (folio 489 à 1088), 3 P 582/7 (folio 1089 à 1588), 3 P 582/8 (folio 1589 à 1669)

Lieu de conservation : Archives départementales de la Côte-d'Or, Dijon- Cote du document : 3 P 582

Documents figurés

- **Santenay. Hôtel des Bains. [Vers 1905].**

Santenay. Hôtel des Bains / [auteur inconnu]. Chalon-sur-Saône : B.F., [vers 1905]. Carte postale.

Lieu de conservation : Collection particulière

Bibliographie

- **Charbon, Paul. Histoire du thermalisme à Santenay. 2000.**

Charbon, Paul. *Histoire du thermalisme à Santenay*. Santenay : Paul Charbon, 2000. 53 p.

- **Charbon, Paul. Santenay et son histoire. 2009.**

Charbon, Paul. *Santenay et son histoire*. Santenay : Éditions santenoises, Paul Charbon, 2009. 319 p. ISBN 978-2-7466-1193-1.

Informations complémentaires

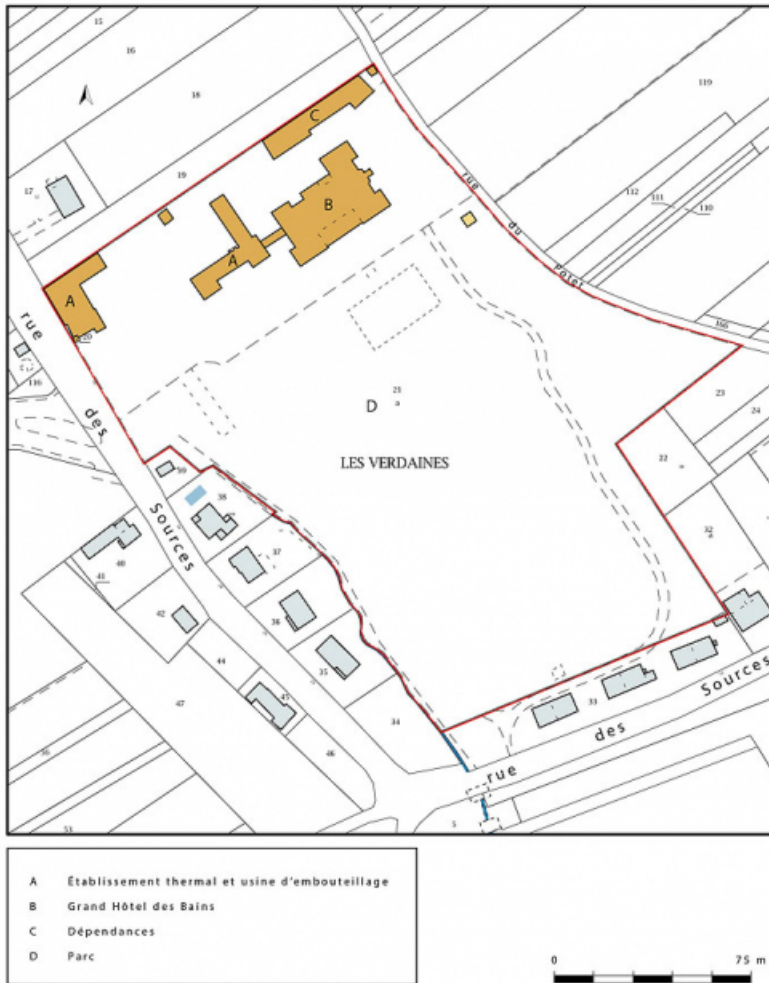
- **Voir le dossier initial numérisé** : <https://httpatrimoine.bourgognefranchecomte.fr/gtrudov/IA00061485.pdf>

Thématiques : thermalisme en Bourgogne-Franche-Comté (le)

Aire d'étude et canton : Bourgogne-Franche-Comté

Dénomination : hôtel de voyageurs

© Région Bourgogne-Franche-Comté, Inventaire du patrimoine



Plan-masse et de situation, extrait du plan cadastral (2020).

21, Santenay, 30 avenue des Sources


N° de l'illustration : 20202100149NUDA

Date : 2020

Auteur : Pierre-Marie Barbe-Richaud

Reproduction soumise à autorisation du titulaire des droits d'exploitation

© Région Bourgogne-Franche-Comté, Inventaire du patrimoine



Vue ancienne depuis l'est, montrant notamment les inscriptions des crêtes faîtières ("Hôtel des Bains" et "Source Carnot").
21, Santenay, 30 avenue des Sources

Source :

Santenay. Hôtel des Bains. [carte postale]. Chalon-sur-Saône : B.F., [vers 1905].

Lieu de conservation : Collection particulière

N° de l'illustration : 20192100325NUC4A

Date : 2019

Auteur : Pierre-Marie Barbe-Richaud

Reproduction soumise à autorisation du titulaire des droits d'exploitation

© Région Bourgogne-Franche-Comté, Inventaire du patrimoine



Grand Hôtel des Bains.

21, Santenay, 30 avenue des Sources

N° de l'illustration : 19792101483V

Date : 1979

Auteur : Michel Thierry

Reproduction soumise à autorisation du titulaire des droits d'exploitation

© Région Bourgogne-Franche-Comté, Inventaire du patrimoine



Terrasse inférieure.

21, Santenay, 30 avenue des sources

N° de l'illustration : 20192100308NUC4A

Date : 2019

Auteur : Pierre-Marie Barbe-Richaud

Reproduction soumise à autorisation du titulaire des droits d'exploitation

© Région Bourgogne-Franche-Comté, Inventaire du patrimoine



Façade principale sur le parc.

21, Santenay, 30 avenue des Sources

N° de l'illustration : 20192100309NUC4A

Date : 2019

Auteur : Pierre-Marie Barbe-Richaud

Reproduction soumise à autorisation du titulaire des droits d'exploitation

© Région Bourgogne-Franche-Comté, Inventaire du patrimoine



Situation du bâtiment des bains par rapport à l'hôtel, vue depuis le nord.

21, Santenay, 30 avenue des Sources

N° de l'illustration : 20192100318NUC4A

Date : 2019

Auteur : Pierre-Marie Barbe-Richaud

Reproduction soumise à autorisation du titulaire des droits d'exploitation

© Région Bourgogne-Franche-Comté, Inventaire du patrimoine



Situation du bâtiment des bains par rapport à l'hôtel, vue depuis le sud.

21, Santenay, 30 avenue des Sources

N° de l'illustration : 20192100307NUC4AQ

Date : 2019

Auteur : Pierre-Marie Barbe-Richaud

Reproduction soumise à autorisation du titulaire des droits d'exploitation

© Région Bourgogne-Franche-Comté, Inventaire du patrimoine



Garde-corps de la terrasse en façade principale, partie gauche.

21, Santenay, 30 avenue des Sources

N° de l'illustration : 20192100304NUC4A

Date : 2019

Auteur : Pierre-Marie Barbe-Richaud

Reproduction soumise à autorisation du titulaire des droits d'exploitation

© Région Bourgogne-Franche-Comté, Inventaire du patrimoine



Garde-corps de la terrasse en façade principale, partie droite.

21, Santenay, 30 avenue des Sources

N° de l'illustration : 20192100303NUC4A

Date : 2019

Auteur : Pierre-Marie Barbe-Richaud

Reproduction soumise à autorisation du titulaire des droits d'exploitation

© Région Bourgogne-Franche-Comté, Inventaire du patrimoine



Balcon à l'extrémité est de l'aile nord.

21, Santenay, 30 avenue des Sources

N° de l'illustration : 20192100302NUC4A

Date : 2019

Auteur : Pierre-Marie Barbe-Richaud

Reproduction soumise à autorisation du titulaire des droits d'exploitation

© Région Bourgogne-Franche-Comté, Inventaire du patrimoine



Détail du décor de la façade (angle de l'extrémité est de l'aile nord).
21, Santenay, 30 avenue des Sources

N° de l'illustration : 20192100301NUC4A

Date : 2019

Auteur : Pierre-Marie Barbe-Richaud

Reproduction soumise à autorisation du titulaire des droits d'exploitation

© Région Bourgogne-Franche-Comté, Inventaire du patrimoine



Façade nord-est avec l'entrée de l'escalier.

21, Santenay, 30 avenue des Sources

N° de l'illustration : 20212100006NUC4A

Date : 2021

Auteur : Pierre-Marie Barbe-Richaud

Reproduction soumise à autorisation du titulaire des droits d'exploitation

© Région Bourgogne-Franche-Comté, Inventaire du patrimoine



Façade nord-est avec l'entrée de l'escalier.

21, Santenay, 30 avenue des Sources

N° de l'illustration : 20212100005NUC4A

Date : 2021

Auteur : Pierre-Marie Barbe-Richaud

Reproduction soumise à autorisation du titulaire des droits d'exploitation

© Région Bourgogne-Franche-Comté, Inventaire du patrimoine



Escalier nord-est.

21, Santenay, 30 avenue des Sources

N° de l'illustration : 20192100298NUC4A

Date : 2019

Auteur : Pierre-Marie Barbe-Richaud

Reproduction soumise à autorisation du titulaire des droits d'exploitation

© Région Bourgogne-Franche-Comté, Inventaire du patrimoine



Escalier sud-ouest.

21, Santenay, 30 avenue des Sources

N° de l'illustration : 20192100299NUC4A

Date : 2019

Auteur : Pierre-Marie Barbe-Richaud

Reproduction soumise à autorisation du titulaire des droits d'exploitation

© Région Bourgogne-Franche-Comté, Inventaire du patrimoine



Grande salle du rez-de-chaussée.

21, Santenay, 30 avenue des Sources

N° de l'illustration : 20192100300NUC4AQ

Date : 2019

Auteur : Pierre-Marie Barbe-Richaud

Reproduction soumise à autorisation du titulaire des droits d'exploitation

© Région Bourgogne-Franche-Comté, Inventaire du patrimoine



Garage-remise.

21, Santenay, 30 avenue des Sources

N° de l'illustration : 20212100007NUC4A

Date : 2021

Auteur : Pierre-Marie Barbe-Richaud

Reproduction soumise à autorisation du titulaire des droits d'exploitation

© Région Bourgogne-Franche-Comté, Inventaire du patrimoine



Garage-remise.

21, Santenay, 30 avenue des Sources

N° de l'illustration : 20212100008NUC4A

Date : 2021

Auteur : Pierre-Marie Barbe-Richaud

Reproduction soumise à autorisation du titulaire des droits d'exploitation

© Région Bourgogne-Franche-Comté, Inventaire du patrimoine