

## RÉSERVOIR DE PONT (CANAL DE BOURGOGNE)

Bourgogne-Franche-Comté, Côte-d'Or  
Pont-et-Massène  
Pont



Dossier IA21003864 réalisé en 2007 revu en 2011

Auteur(s) : Virginie Inguenaud, Cécile Lestienne, Virginie Malherbe, Aurélie Lallement

### Historique

Un pont ancien, dit Pont Romain, ou Pont du moulin de la Ronce témoigne de la période d'avant le réservoir, dans une vallée avec peu de constructions. Projets d'un côté, réalisation de l'autre, l'histoire du réservoir de Pont peut se résumer en deux périodes : 1871-1877, enquête pour la construction d'un nouveau réservoir sur l'Armançon destiné à assurer l'alimentation du canal sur le versant de l'Yonne et à absorber les crues de la rivière, et 1878-1883, construction, d'après les devis et cahier des charges dressés le 28 février 1878 par l'ingénieur ordinaire Mauris, finalisant ainsi le projet de Henri Bazin qui avait repris en 1874-1875 celui de l'ingénieur Collin dressé en 1850. Joseph Prévost, d'Avallon, est adjudicataire des travaux le 6 juillet 1878. Mise en eau courant 1883. Réception définitive le 31 décembre 1883 par l'ingénieur ordinaire Mauris (Sources : Archives départementales de la Côte-d'Or, XIII S 1 a / 54 ; Testart, "Le canal de Bourgogne et le réservoir de Pont", Bulletin de la société des sciences historiques et naturelles de Semur-en-Auxois, 1902-1903 p. 302-311 ; Bibliographie sélective : Jean-François Bligny, Le sommet du canal de Bourgogne. Pouilly-en-Auxois : Office de tourisme du Canton de Pouilly-en-Auxois, [1998] ; Jean-Louis Bordes, Les barrages-réservoirs : du milieu du XVIIIe siècle au début du XXe siècle en France. Paris : Presses de l'École nationale des ponts et chaussées, 2005). C'est au bord de ce lac qu'ont été tournées certaines scènes du film de Claude Pinoteau, "Le grand escogriffe" (1976), avec Yves Montand, Agostina Belli, Claude Brasseur, Aldo Maccione et Guy Marchand. Les fonctions du réservoir de Pont sont multiples. Il s'agit certes d'alimenter le canal de Bourgogne, mais aussi de réguler le cours irrégulier de l'Armançon et d'assurer l'approvisionnement en eau potable des villes et villages environnants, dont Semur-en-Auxois. Ainsi, depuis 1981, une station de filtrage permet le traitement de l'eau pour environ 70 communes. Et les eaux de l'Armançon, régulées, ont alimenté toute une série d'usines, moulins et autres, entre Pont et Rougemont. L'histoire de l'activité touristique du lac est encore lisible dans les aménagements concentrés rive gauche. Aux cabanes de pêcheurs en bois, dont quelques unes sont encore debout, se sont ajoutées des cabines de plage destinées aux premiers baigneurs. On en voit trace sur les cartes postales anciennes. Dans les années 70, ont été installés la base nautique et le plongeur, et le camping. Un intéressant ensemble de maisons d'époques variées témoigne de l'existence d'une petite villégiature tout au long du 20ème siècle, ce qui est très rare sur le canal de Bourgogne. Ces maisons apparaissent comme les modèles réduits des pavillons urbains. Bien en amont du barrage se trouve un village de vacances datant de la fin du 20ème siècle.

**Période(s) principale(s) :** 4e quart 19e siècle

**Dates :** 1878 (daté par travaux historiques)

**Auteur(s) de l'oeuvre :**

Henri Bazin (ingénieur des Ponts et Chaussées, attribution par source), Mauris (ingénieur des Ponts et Chaussées, attribution par source)

### Description

Le réservoir est un aménagement d'une partie de la vallée de l'Armançon située sur 6 km avant le village de Pont. L'ensemble du domaine public fluvial est délimité par de petites bornes en granulite, de section carrée portant l'inscription CB (Canal de Bourgogne) sur une face et une mesure en hectomètres sur le dessus. L'eau de l'Armançon et de ses affluents est retenue par une digue de 150 m en maçonnerie, avec contreforts, au pied de laquelle 5 vannes régularisent le débit. Le réservoir, dont la hauteur de retenue est de 20 m, contient 5 232 000 m<sup>3</sup>. Sa longueur est de 5,6 km. L'eau du réservoir est délivrée au canal dans le bief 71 à Rougemont via l'Armançon. Divers aménagements montrent l'importance touristique du lac. Des activités

nautiques et balnéaires se sont concrétisées par une base nautique près de laquelle se trouvent un plongeur et une plage de sable. Cet ensemble est situé sur la rive gauche, en amont du barrage. Un sentier de randonnée fait le tour du lac. Au pied du barrage a été aménagé, sans doute depuis les origines, un parc englobant la rigole d'évacuation du barrage, puis l'Armançon. Aux très beaux arbres s'ajoutent des détails soignés, comme les passerelles et ponts métalliques, aux gardes-corps à chaque fois différents. De même, l'édicule consacré au limnimètre rappelle les fabriques de jardin. L'impression recherchée est celle d'un parc à l'anglaise.

## Sources documentaires

### Bibliographie

- **TESTARD. Le canal de Bourgogne et le réservoir de Pont. Bulletin de la société des sciences historiques et naturelles de Semur-en-Auxois. 1902-1903.**  
TESTARD, G.. Le canal de Bourgogne et le réservoir de Pont. Bulletin de la société des sciences historiques et naturelles de Semur-en-Auxois. 1902-1903.
- **BLIGNY, Jean-François. Le sommet du canal de Bourgogne. Pouilly-en-Auxois : Office de tourisme du Canton de Pouilly-en-Auxois, [1998].**  
BLIGNY, Jean-François. Le sommet du canal de Bourgogne. Pouilly-en-Auxois : Office de tourisme du Canton de Pouilly-en-Auxois, [1998].
- **BORDES Jean-Louis. Les barrages-réservoirs : du milieu du XVIIIe siècle au début du XXe siècle en France. Paris : Presses de l'Ecole nationale des ponts et chaussées, 2005.**  
BORDES Jean-Louis. Les barrages-réservoirs : du milieu du XVIIIe siècle au début du XXe siècle en France. Paris : Presses de l'Ecole nationale des ponts et chaussées, 2005.

## Informations complémentaires

**Thématiques :** canaux de Bourgogne

**Aire d'étude et canton :** Bourgogne

**Complément de localisation :** oeuvre située en partie sur les communes Flée, Montigny-sur-Armançon

**Hydrographie :** l' Armançon

**Dénomination :** réservoir

**Parties constituantes non étudiées :** parc, établissement nautique, camping, maison, restaurant, borne, plongeur, plage aménagée, village de vacances

© Région Bourgogne-Franche-Comté, Inventaire du patrimoine



**Vue d'une demeure de villégiature autour du réservoir.**

21, Pont-et-Massène, lieudit : Pont

N° de l'illustration : 20112103610NUC4AQ

Date : 2011

Auteur : Pierre-Marie Barbe-Richaud

Reproduction soumise à autorisation du titulaire des droits d'exploitation

© Région Bourgogne-Franche-Comté, Inventaire du patrimoine



**Plan schématique du réservoir de Pont, détail du barrage.**

21, Pont-et-Massène, lieudit : Pont

N° de l'illustration : 20132100091NUDA

Date : 2013

Auteur : Alain Morelière

Reproduction soumise à autorisation du titulaire des droits d'exploitation

© Région Bourgogne-Franche-Comté, Inventaire du patrimoine



**Vue d'ensemble du réservoir.**

21, Pont-et-Massène, lieudit : Pont

N° de l'illustration : 20112103624NUC4AQ

Date : 2011

Auteur : Pierre-Marie Barbe-Richaud

Reproduction soumise à autorisation du titulaire des droits d'exploitation

© Région Bourgogne-Franche-Comté, Inventaire du patrimoine



**Vue d'une demeure de villégiature autour du réservoir.**

21, Pont-et-Massène, lieudit : Pont

N° de l'illustration : 20112103609NUC4AQ

Date : 2011

Auteur : Pierre-Marie Barbe-Richaud

Reproduction soumise à autorisation du titulaire des droits d'exploitation

© Région Bourgogne-Franche-Comté, Inventaire du patrimoine



**Vue du plongoir.**

21, Pont-et-Massène, lieudit : Pont

N° de l'illustration : 20112103612NUC2AQ

Date : 2011

Auteur : Pierre-Marie Barbe-Richaud

Reproduction soumise à autorisation du titulaire des droits d'exploitation

© Région Bourgogne-Franche-Comté, Inventaire du patrimoine



**Vue du déversoir.**

21, Pont-et-Massène, lieu dit : Pont

N° de l'illustration : 20112103630NUC4AQ

Date : 2011

Auteur : Pierre-Marie Barbe-Richaud

Reproduction soumise à autorisation du titulaire des droits d'exploitation

© Région Bourgogne-Franche-Comté, Inventaire du patrimoine





**Vue d'ensemble du réservoir.**

21, Pont-et-Massène, lieudit : Pont

N° de l'illustration : 20112103633NUC4AQ

Date : 2011

Auteur : Pierre-Marie Barbe-Richaud

Reproduction soumise à autorisation du titulaire des droits d'exploitation

© Région Bourgogne-Franche-Comté, Inventaire du patrimoine



**Vue de la plage du réservoir de Pont.**

21, Pont-et-Massène, lieudit : Pont

N° de l'illustration : 20112103613NUC4AQ

Date : 2011

Auteur : Pierre-Marie Barbe-Richaud

Reproduction soumise à autorisation du titulaire des droits d'exploitation

© Région Bourgogne-Franche-Comté, Inventaire du patrimoine



**Vue d'une borne du réservoir de Pont.**

21, Pont-et-Massène, lieudit : Pont

N° de l'illustration : 20112103654NUC2AQ

Date : 2011

Auteur : Pierre-Marie Barbe-Richaud

Reproduction soumise à autorisation du titulaire des droits d'exploitation

© Région Bourgogne-Franche-Comté, Inventaire du patrimoine



**Vue générale du réservoir avec la digue et la maison de garde à l'arrière-plan.**

21, Pont-et-Massène, lieudit : Pont

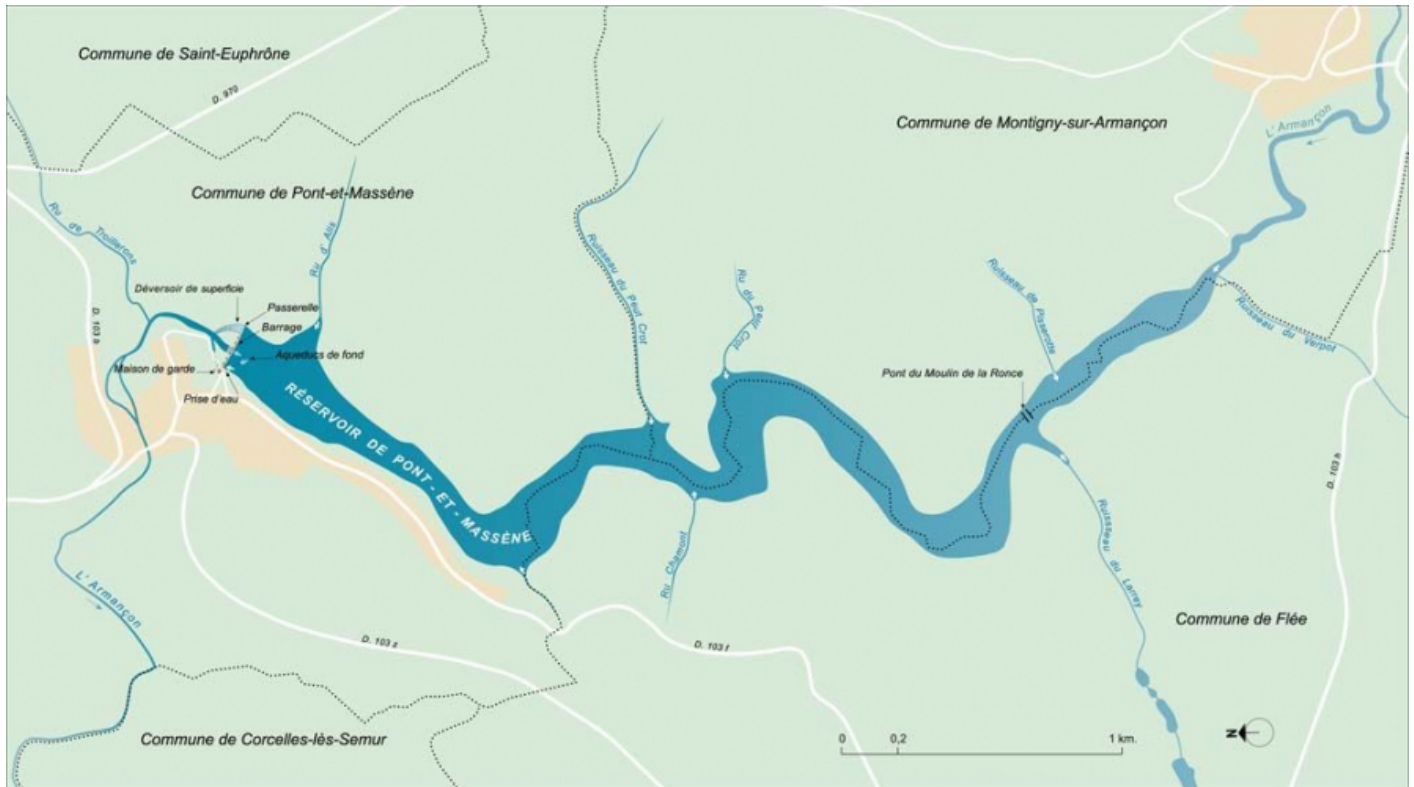
N° de l'illustration : 20112103611NUC4AQ

Date : 2011

Auteur : Pierre-Marie Barbe-Richaud

Reproduction soumise à autorisation du titulaire des droits d'exploitation

© Région Bourgogne-Franche-Comté, Inventaire du patrimoine



**Plan schématique d'ensemble du réservoir de Pont.**

21, Pont-et-Massène, lieudit : Pont


N° de l'illustration : 20132100090NUDA

Date : 2013

Auteur : Alain Morelière

Reproduction soumise à autorisation du titulaire des droits d'exploitation

© Région Bourgogne-Franche-Comté, Inventaire du patrimoine



**Vue de la digue et de la rigole traitées dans un aménagement paysager.**

21, Pont-et-Massène, lieudit : Pont


N° de l'illustration : 20112103645NUC4AQ

Date : 2011

Auteur : Pierre-Marie Barbe-Richaud

Reproduction soumise à autorisation du titulaire des droits d'exploitation

© Région Bourgogne-Franche-Comté, Inventaire du patrimoine



**Vue de la rigole et du limnimètre.**

21, Pont-et-Massène, lieudit : Pont

N° de l'illustration : 20112103639NUC4AQ

Date : 2011

Auteur : Pierre-Marie Barbe-Richaud

Reproduction soumise à autorisation du titulaire des droits d'exploitation

© Région Bourgogne-Franche-Comté, Inventaire du patrimoine