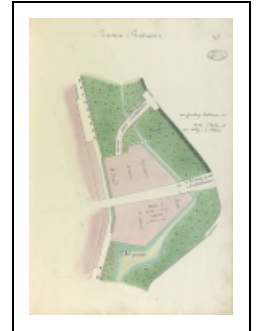


BASTION BRETONNIÈRE OU BASTION CONDÉ

Bourgogne-Franche-Comté, Côte-d'Or
Beaune
rue Maufoux

Dossier IA21000126 réalisé en 1999 revu en
2024

Auteur(s) : Virginie Inguenaud



Historique

Edifié en 1636-1637, le bastion Bretonnière, aliéné au domaine royal en 1778 et concédé à la ville moyennant le paiement d'une redevance, est coupé en deux pour prolonger en ligne droite vers l'extérieur la rue Bretonnière (actuelle rue Maufoux), au lieu de l'ancien passage en chicane, peu pratique. Les deux portions latérales ensuite mises aux enchères sont adjudgées à des particuliers le 10 août 1780 : la famille Moyne acheta la portion ouest et s'y fit bâtir un hôtel particulier (le n° 40 de la rue Maufoux, étudié), tandis que le sieur Fromageot acheta la partie est, avec l'intention de la lotir et l'obligation "de maisonner dans les dix ans", ce qui explique la présence ici de constructions homogènes, aux façades toutes semblables (les n° 39, 41 et 43). L'emprise polygonale du bastion est restée bien lisible sur les plans cadastraux.

Période(s) principale(s) : 2e quart 17e siècle

Dates : 1636 (daté par source)

Auteur(s) de l'oeuvre :
maître d'oeuvre inconnu ()

Éléments descriptifs

Murs : pierre, moellon, grand appareil

État de conservation :
détruit

Sources documentaires

Documents d'archives

- **Archives nationales, Paris : Q 1/160. [Autorisation de détruire une partie du bastion, 1775].**

Archives nationales, Paris : Q 1/160. [Autorisation de détruire une partie du bastion, 1775].

Lieu de conservation : Archives nationales, Paris- Cote du document : Q 1/160

- **Archives départementales de la Côte-d'Or, Dijon : C 882. vente de terrains concédées par le roi à la ville sur le bastion Bretonnière et sur le vieux château (1780).**

Archives départementales de la Côte-d'Or, Dijon : C 882. *vente de terrains concédées par le roi à la ville sur le bastion Bretonnière et sur le vieux château (1780).*

Lieu de conservation : Archives départementales de la Côte-d'Or, Dijon- Cote du document : C 882

- **Archives départementales de la Côte-d'Or, Dijon : C 884. Arrêt du conseil d'état du 28 aout 1775 qui concède fossés et remparts, "sauf les bastions réservés au gouverneur" à la Ville moyennant un rente de 500 livres payables**

annuellement.

Archives départementales de la Côte-d'Or, Dijon : C 884. *Arrêt du conseil d'état du 28 aout 1775 qui concède fossés et remparts, "sauf les bastions réservés au gouverneur" à la Ville moyennant un rente de 500 livres payables annuellement.*
Lieu de conservation : Archives départementales de la Côte-d'Or, Dijon- Cote du document : C 884

- **Archives départementales de la Côte-d'Or, Dijon : C 2463. Papiers concernant l'acquisition faite par le sieur Fromageot et associés du bastion Bretonnière et du château de Beaune (1780-1781).**

Archives départementales de la Côte-d'Or, Dijon : C 2463. *Papiers concernant l'acquisition faite par le sieur Fromageot et associés du bastion Bretonnière et du château de Beaune.* 1780-1781.

Lieu de conservation : Archives départementales de la Côte-d'Or, Dijon- Cote du document : C 2463

- **Archives départementales de la Côte-d'Or, Dijon : C 2135 bis. Enregistrement, fol. 90 verso et 91. Arrêt du conseil d'Etat du 29 septembre 1778 rendu à la suite de la requête de la Ville de Beaune, par lequel le roi concède à la ville l'emplacement du bastion Bretonnière et de l'ancien château.**

Archives départementales de la Côte-d'Or, Dijon. C 2135 bis. Enregistrement, fol. 90 verso et 91 *arrêt du conseil d'Etat du 29 septembre 1778 rendu à la suite de la requête de la Ville de Beaune, par lequel le roi concède à la ville l'emplacement du bastion Bretonnière et de l'ancien château.*

Lieu de conservation : Archives départementales de la Côte-d'Or, Dijon- Cote du document : C 2135 bis

- **Archives municipales, Beaune : carton 31, cote 59. Cahier contenant la copie des délibérations de la mairie et du conseil de la ville de Beaune, depuis le 4 août 1636 au 3 mars 1637, concernant les préparatifs de défense de la ville, contre les troupes impériales commandées par Galas et le duc de Lorraine (1636-1637).**

Archives municipales, Beaune : carton 31, cote 59. *Cahier contenant la copie des délibérations de la mairie et du conseil de la ville de Beaune, depuis le 4 août 1636 au 3 mars 1637, concernant les préparatifs de défense de la ville, contre les troupes impériales commandées par Galas et le duc de Lorraine.* 1636-1637.

Lieu de conservation : Archives municipales, Beaune- Cote du document : carton 31, cote 59

- **Archives municipales, Beaune : carton 31, cote 76 et 79. Construction du bastion Bretonnière (1637-1638).**

Archives municipales, Beaune : carton 31, cote 76 et 79. *Construction du bastion Bretonnière.* 1637-1638.

Lieu de conservation : Archives municipales, Beaune- Cote du document : carton 31, cote 76 et 79

- **Archives municipales, Beaune : carton 89, cotes 35 à 42. Bastion Bretonnière et emplacement du château (1778-1780).**

Archives municipales, Beaune : carton 89 cotes 35 à 42. *Bastion Bretonnière et emplacement du château.* 1778-1780.

Lieu de conservation : Archives municipales, Beaune- Cote du document : carton 89, cotes 35 à 42

- **Archives municipales, Beaune : registre des délibérations 1776-1780. Séance du 8 novembre 1778.**

Archives municipales, Beaune : registre des délibérations 1776-178. *Séance du 8 novembre 1778.*

Lieu de conservation : Archives municipales, Beaune

- **Archives municipales, Beaune : registre des délibérations 1776-1780. Séance du 28 octobre 1780, rapport du maire concernant la vente des terrains du bastion Bretonnière et du château.**

Archives municipales, Beaune : registre des délibérations 1776-1780. *Séance du 28 octobre 1780, rapport du maire concernant la vente des terrains du bastion Bretonnière et du château.*

Lieu de conservation : Archives municipales, Beaune

Documents figurés

- **Percement du bastion Bretonnière : projet de Vallot du 2 août 1768.**

Percement du bastion Bretonnière : projet de Vallot du 2 août 1768 Dessin, par Vallot. 2 août 1768.

Lieu de conservation : Archives municipales, Beaune- Cote du document : carton 89, cote 35

- **Percement du bastion Bretonnière : toisé effectué par Emiland Gauthey le 14 août 1779.**

Percement du bastion Bretonnière : toisé effectué par Emiland Gauthey Dessin (plume, lavis), par Emiland Gauthey. 14 août 1779.

Lieu de conservation : Archives municipales, Beaune- Cote du document : carton 89, cote 40

- **Plan et élévation de la maison du portier par D. Quinard, projet du 18 avril 1782.**

Plan et élévation de la maison du portier par D. Quinard, projet du 18 avril 1782 Dessin, par Quinard. 1782.

Lieu de conservation : Archives municipales, Beaune- Cote du document : carton 89, art. 45

- **Plan en feuilles de la ville de Beaune (atlas). 1783.**

Plan en feuilles de la ville de Beaune. Atlas dessiné, par Denis Quinard II. 1783.

Lieu de conservation : Archives municipales, Beaune- Cote du document : carton 88, cote 37

- **Le bastion Bretonnière, extrait du plan des remparts de Beaune dressé par François Pourcher en 1785.**

Le bastion Bretonnière, extrait du plan des remparts de Beaune Plan, par François Pourcher. 1785.

Lieu de conservation : Archives municipales, Beaune- Cote du document : carton 31, cote 100

Bibliographie

- **Delissey, J. Le vieux Beaune. 1941.**

Delissey, J. *Le vieux Beaune*. Beaune, 1941 (réimpr. 1981).

- **Desaive, Jean-Paul. Aliénations du domaine royal et enceintes urbaines castrales : l'exemple de la Bourgogne [au 18e siècle]. 1996**

Desaive, Jean-Paul. *Aliénations du domaine royal et enceintes urbaines castrales : l'exemple de la Bourgogne [au 18e siècle]*. Dans "Villes et communes des origines au 19e s", actes du colloque de Joigny des 5 et 6 octobre 1996.

Informations complémentaires

- **Voir le dossier initial numérisé :** <https://patrimoine.bourgognefranche-comte.fr/gtrudov/IA21000126.pdf>

Protection

inscrit MH : 1937/09/10

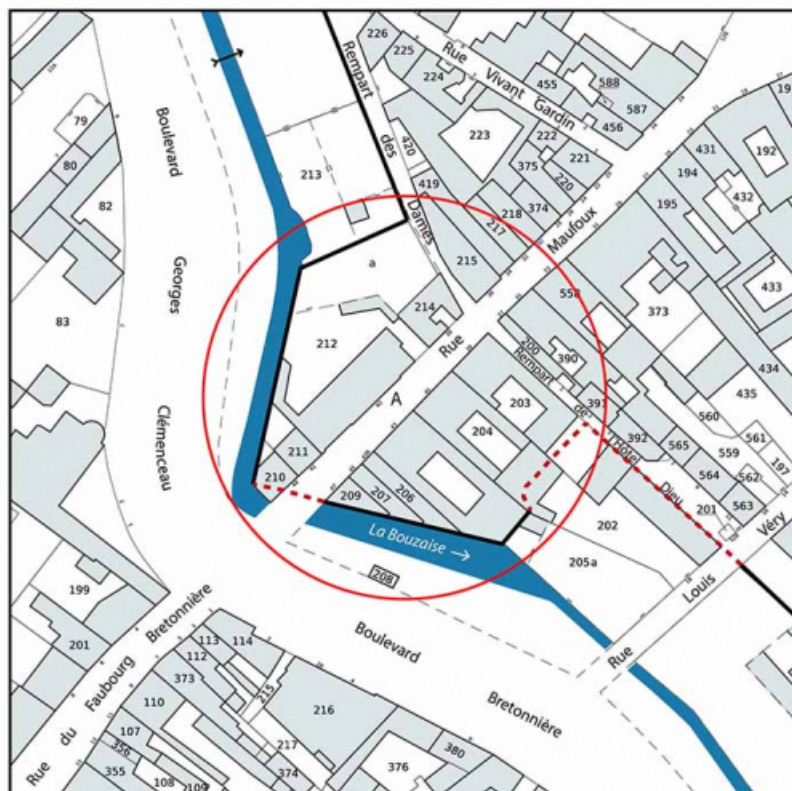
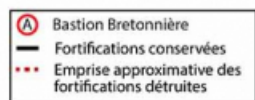
Rempart des Dames depuis l'avenue de la République jusqu'à la rue Maufoux comprenant le chemin de ronde avec les arbres, la muraille, la grande tour, le fossé jusqu'à la route nationale (boulevard de Bouze) ; rempart de l'Hôpital comprenant le chemin de ronde, la muraille, la tour demi-ronde et le fossé : inscription par arrêté du 10 septembre 1937.

Thématiques : fortifications royales et nationales en Bourgogne-Franche-Comté

Aire d'étude et canton : Beaune centre

Dénomination : ouvrage fortifié, bastion

© Région Bourgogne-Franche-Comté, Inventaire du patrimoine



Plan-masse et de situation. Extrait du plan cadastral, 2024, 1/1 000.

21, Beaune rue Maufoux


N° de l'illustration : 20242100052NUDA

Date : 2024

Auteur : Aline Thomas

Reproduction soumise à autorisation du titulaire des droits d'exploitation

© Région Bourgogne-Franche-Comté, Inventaire du patrimoine



Projet non réalisé de Vallot daté du 2 août 1768 : plan d'ensemble montrant le percement du bastion et les projets de construction.
21, Beaune rue Maufoux

Source :

Projet non réalisé de Vallot daté du 2 août 1768 : plan d'ensemble montrant le percement du bastion et les projets de construction. Dessin, par Vallot. 1768.

Lieu de conservation : Archives municipales, Beaune - Cote du document : carton 89, art. 35

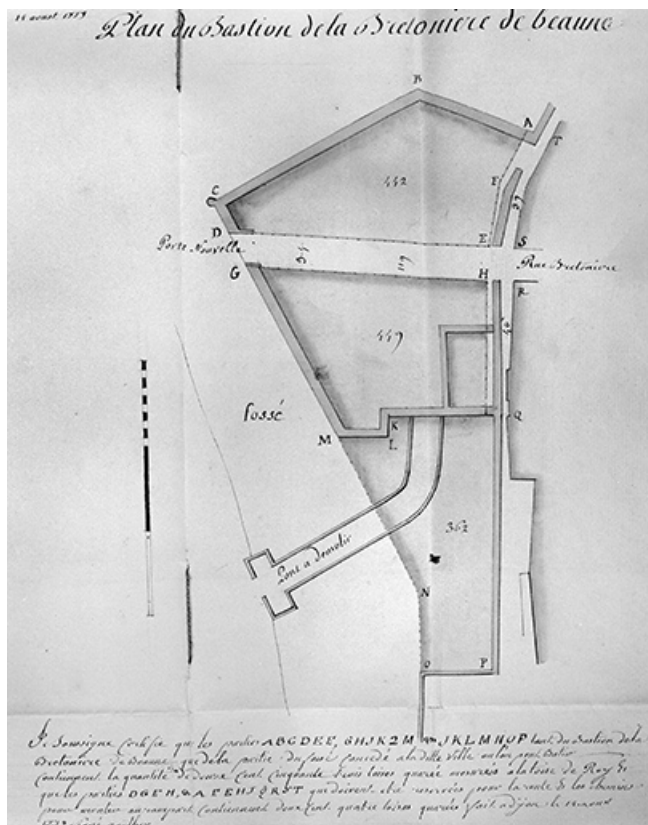
N° de l'illustration : 19882101562ZA

Date : 1988

Auteur : Jean-Luc Duthu

Reproduction soumise à autorisation du titulaire des droits d'exploitation

© Région Bourgogne-Franche-Comté, Inventaire du patrimoine



Percement du bastion Bretonnière : toisé effectué par Emiland Gauthey le 14 août 1779.

21, Beaune rue Maufoux

Source :

Percement du bastion Bretonnière : toisé effectué par Emiland Gauthey Dessin (plume, lavis), par Emiland Gauthey. 14 août 1779.

Lieu de conservation : Archives municipales, Beaune - Cote du document : carton 89, cote 40

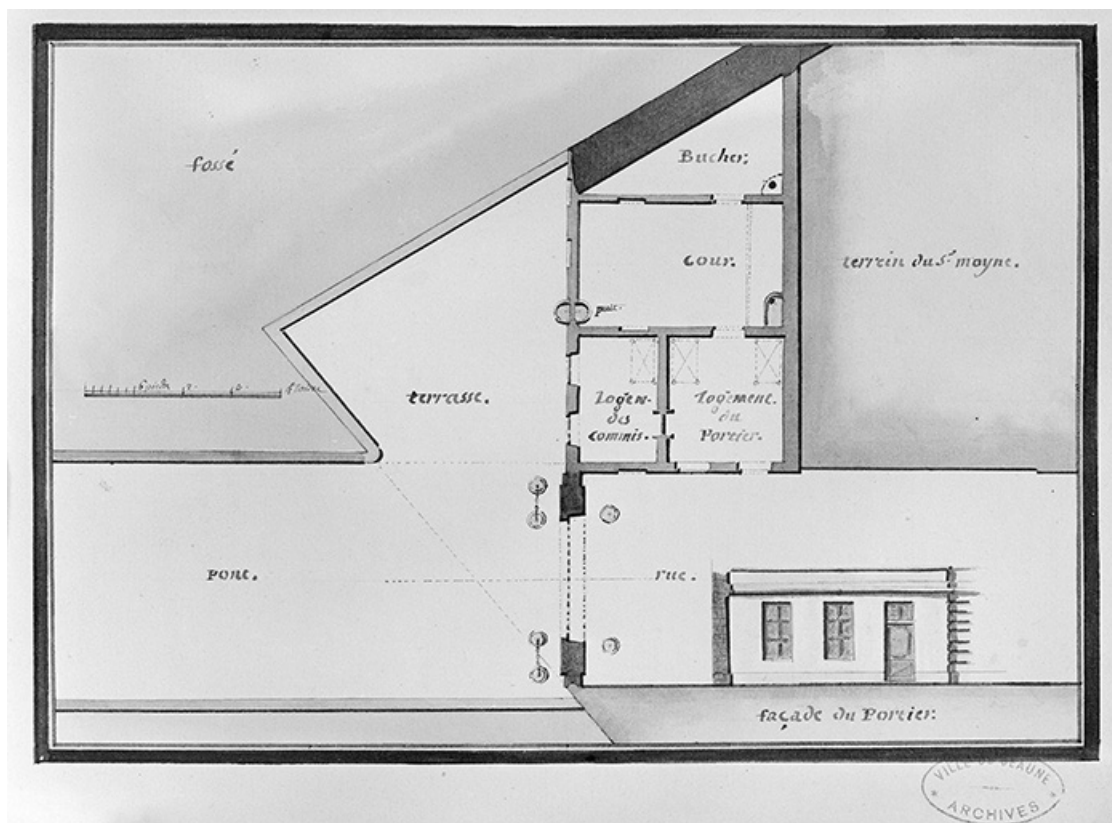
N° de l'illustration : 19882102834X

Date : 1988

Auteur : Jean-Luc Duthu

Reproduction soumise à autorisation du titulaire des droits d'exploitation

© Région Bourgogne-Franche-Comté, Inventaire du patrimoine



Plan et élévation de la maison du portier par D. Quinard, projet du 18 avril 1782.

21, Beaune rue Maufoux

Source :

Elévation de la porte par D. Quinard, projet du 18 avril 1782 Dessin, par D. Quinard II. 18 avril 1782.

Lieu de conservation : Archives municipales, Beaune - Cote du document : carton 89, art. 45

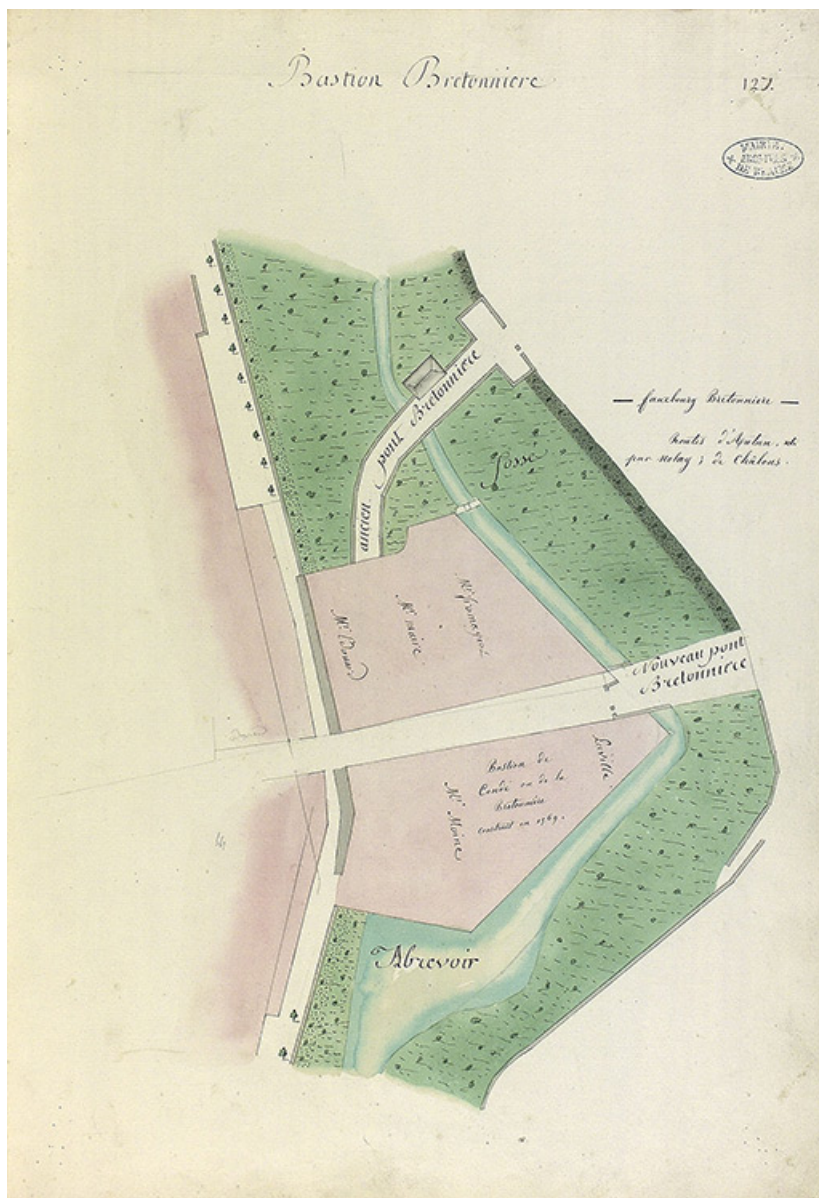
N° de l'illustration : 19882101556X

Date : 1988

Auteur : Jean-Luc Duthu

Reproduction soumise à autorisation du titulaire des droits d'exploitation

© Région Bourgogne-Franche-Comté, Inventaire du patrimoine



Plan du bastion Bretonnière, avant 1783, par l'architecte-voyer Denis Quinard II.
21, Beaune rue Maufoux

Source :

Plan en feuilles de la ville de Beaune. Atlas dessiné, par Denis Quinard II. 1783.

Lieu de conservation : Archives municipales, Beaune - Cote du document : carton 88, cote 37

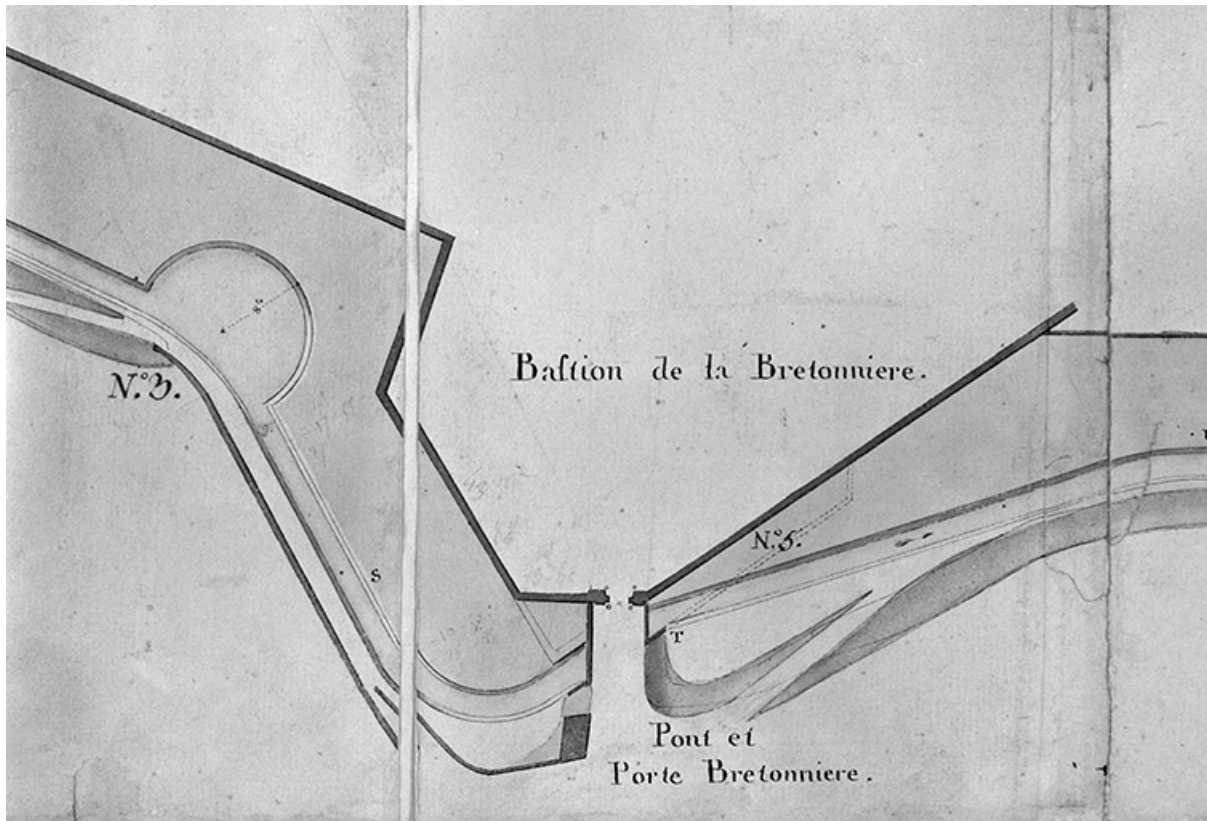
N° de l'illustration : 20232100093NUC4A

Date : 2023

Auteur : Jean-Luc Duthu

Reproduction soumise à autorisation du titulaire des droits d'exploitation

© Archives municipales, Beaune



Le bastion Bretonnière, extrait du plan des remparts de Beaune dressé par François Pourcher en 1785.
21, Beaune rue Maufoux

Source :

Le bastion Bretonnière, extrait du plan des remparts de Beaune Plan, par François Pourcher. 1785.
Lieu de conservation : Archives municipales, Beaune - Cote du document : carton 31, cote 100

N° de l'illustration : 19882102821X

Date : 1988

Auteur : Jean-Luc Duthu

Reproduction soumise à autorisation du titulaire des droits d'exploitation

© Région Bourgogne-Franche-Comté, Inventaire du patrimoine