

MINE DE FER D'UGNEY

Bourgogne-Franche-Comté, Jura
Ougney
Queue de Crotier

Dossier IA00125886 réalisé en
1988

Auteur(s) : Laurent Poupard



Historique

1843, extraction à ciel ouvert du minerai pour les Caron, maîtres de forges à Fraisans. 24 décembre 1846, ordonnance royale leur accordant la concession dite du Bois d'Amont : 316 ha sur les communes d'Ougney, Vitreux, Pagny et Rouffange. Mine intégrée en 1854 à la société des Hauts Fourneaux, Fonderies et Forges de Franche-Comté. Reliée aux hauts fourneaux de Rans par une voie ferrée ouverte en 1858 par l'ingénieur Ackermann. Construction d'une gare de marchandises (actuel dépôt d'une entreprise de maçonnerie), d'un bureau de mine et d'une forge de maréchal en 1858, de logements d'ouvriers (la caserne) par l'entrepreneur Paul Courot et d'une écurie en 1862 (écurie prolongée vers 1872 par le logement du chef mineur), d'une bascule et d'un bureau (dit l'huilerie) vers 1876, d'un logement d'ouvriers sur la commune de Taxenne (1986 AB 85) probablement vers 1900. Déclin de l'exploitation après l'arrêt du dernier haut fourneau de Rans vers 1879. Fermeture en 1922 et liquidation du matériel en 1926. Caserne scindée en deux maisons vraisemblablement après 1945. Annulation de la concession par l'arrêté ministériel du 23 octobre 1972. 2e concession dite de Laffand, sur l'autre versant du vallon, accordée le 30 août 1855 à la Cie des Hauts Fourneaux, Fonderies et Forges du Rhône et de Gier. Fermée en 1877. 300 m de galeries en 1847, 43, 5 km en 1879, environ 84 km à la fermeture. Production : 19 500 t de minerai en roche (et 2600 t en grains) en 1847, 31 990 en 1858, 14 792 en 1882, 1155 en 1894. 72 ouvriers en 1847, 34 en 1854, 100 en 1858 dont 40 mineurs et 20 manoeuvres à l'intérieur.

Période(s) principale(s) : 3e quart 19e siècle / 4e quart 19e siècle / limite 19e siècle 20e siècle

Description

Site industriel desservi par embranchement ferroviaire. Elévations à travées pour les logements, aujourd'hui tous habités. Essentage de planches pour l'écurie et le fenil du logement du contremaître. Bureau dit l'huilerie : briques grises, baies en arc plein cintre. Logement d'ouvriers désaffecté (Taxenne) : étage de soubassement, un étage carré, élévation à travées, toit à croupes, baies en arc segmentaire. Statue surmontant autrefois l'entrée dite de sainte Barbe : Vierge avec barre à mine, tonneau de poudre, herminette, maillet, broches et ciseaux, barre et pelle.

Éléments descriptifs

Murs : calcaire, béton, bois, moellon, béton aggloméré, enduit partiel, essentage de planches

Toit : tuile mécanique

Étages : étage de soubassement, 1 étage carré

Élévation : élévation à travées

Typologie : baie rectangulaire, baie avec arc segmentaire, baie avec arc plein cintre

Décor

Techniques : sculpture

Précision sur les représentations :

sujet : Immaculée Conception transformée en sainte Barbe par ajout d'attributs et d'outils de mineur

Sources documentaires

Documents figurés

- **Plan géométrique des galeries et parcellaire d'Ougney. Territoires de Ougney et Vitreux.**

Plan géométrique des galeries et parcellaire d'Ougney. Territoires de Ougney et Vitreux. Dessin, s.d. [2e moitié 19e siècle, après 1858]. Echelle 1:1000.

Lieu de conservation : Archives départementales du Doubs, Besançon- Cote du document : 61 J

- **Forges de Franche-Comté. Mine d'Ougney. Plan d'un bâtiment à construire pour logements d'ouvriers [deux travées de la Caserne "].**

Forges de Franche-Comté. Mine d'Ougney. Plan d'un bâtiment à construire pour logements d'ouvriers [deux travées de la " Caserne "]. Dessin, 1862. Echelle 1:50.

Lieu de conservation : Archives départementales du Doubs, Besançon- Cote du document : 61 J

- **Mine d'Ougney. Forges de Franche-Comté. Plan de la propriété.**

Mine d'Ougney. Forges de Franche-Comté. Plan de la propriété. Dessin, 1922. Echelle 1:1000, par Troy

Lieu de conservation : Archives départementales du Doubs, Besançon- Cote du document : 61 J

- **Ougney (Jura). - Vue générale.**

Ougney (Jura). - Vue générale. Carte postale, s.d. [limite 19e siècle 20e siècle, avant 1905]. Teulet éd.

Lieu de conservation : Collection particulière : Georges Faivre, Dole

- **Plan d'un petit bâtiment à construire à Ougney pour servir d'écurie et de hangar à fourrage.**

Plan d'un petit bâtiment à construire à Ougney pour servir d'écurie et de hangar à fourrage. Dessin, 1863.

Lieu de conservation : Archives départementales du Doubs, Besançon- Cote du document : 61 J

- **Plan pour remonter un étage sur le bâtiment servant de bureau aux mines d'Ougney.**

Plan pour remonter un étage sur le bâtiment servant de bureau aux mines d'Ougney. Dessin, s.d. [1863]. Echelle 1:50.

Lieu de conservation : Archives départementales du Doubs, Besançon- Cote du document : 61 J

- **Plan des réparations à faire à un bâtiment situé à Ougney et appartenant aux usines de Fraisans (bâtiment non localisé).**

Plan des réparations à faire à un bâtiment situé à Ougney et appartenant aux usines de Fraisans (bâtiment non localisé). Dessin, s.d. [1863]. Echelle 1:50.

Lieu de conservation : Archives départementales du Doubs, Besançon- Cote du document : 61 J

Informations complémentaires

- **Voir le dossier numérisé :** <https://patrimoine.bourgognefranchecomte.fr/gtrudov/IA00125886/index.htm>

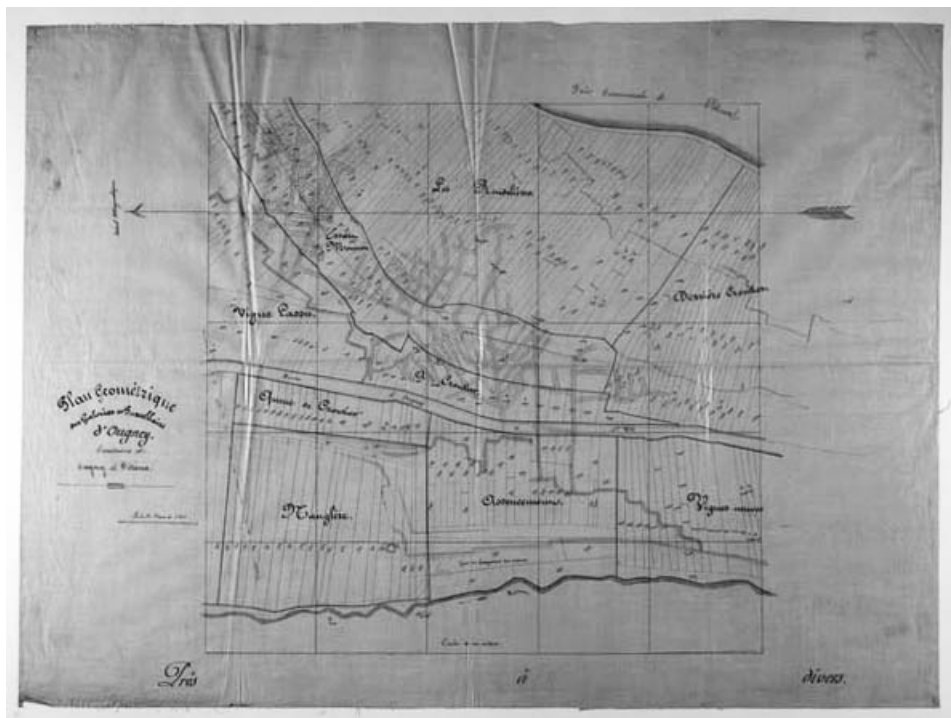
Thématiques : patrimoine industriel du Jura

Aire d'étude et canton : Jura

Dénomination : mine

Parties constituantes non étudiées : bureau, hangar industriel, logement de contremaître, logement patronal, logement d'ouvriers, quai, fenil, écurie

© Région Bourgogne-Franche-Comté, Inventaire du patrimoine



Plan géométrique des galeries et parcellaire d'Ougney. Territoires de Ougney et Vitreux.

39, Ougney C.D. 125, lieudit : Queue de Croutier

Source :

Dessin, s.d. [2e moitié 19e siècle, après 1858]. Echelle 1:1000. Lieu de conservation : Archives départementales du Doubs, Besançon. Cote : 61 J

Lieu de conservation : Archives départementales du Doubs, Besançon - Cote du document : 61 J

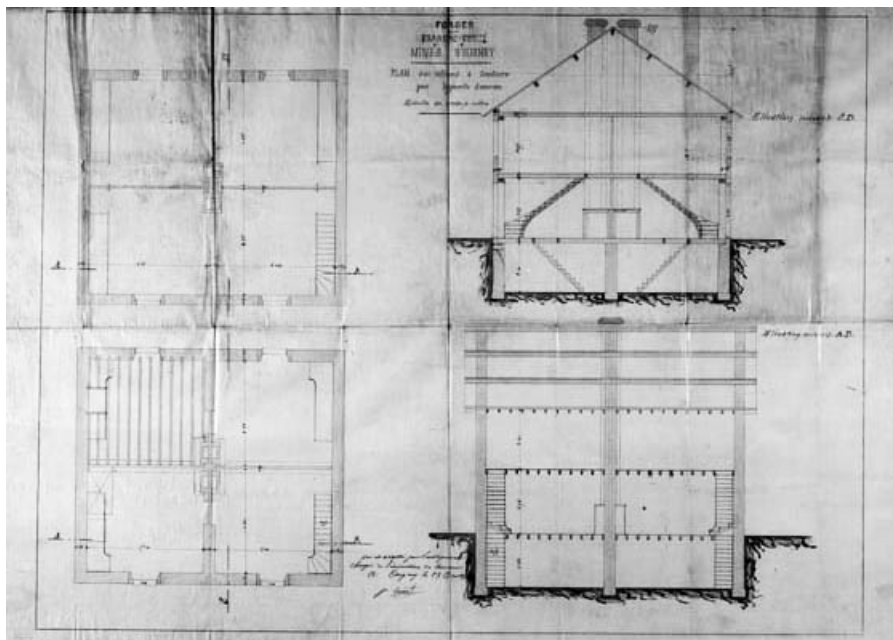
N° de l'illustration : 19883900275V

Date : 1988

Auteur : Yves Sancey

Reproduction soumise à autorisation du titulaire des droits d'exploitation

© Région Bourgogne-Franche-Comté, Inventaire du patrimoine



Forges de Franche-Comté. Mine d'Ougney. Plan d'un bâtiment à construire pour logements d'ouvriers [deux travées de la " Caserne "].

39, Ougney C.D. 125, lieudit : Queue de Croutier

Source :

Dessin, 1862. Echelle 1:50. Lieu de conservation : Archives départementales du Doubs, Besançon. Cote : 61 J

Lieu de conservation : Archives départementales du Doubs, Besançon - Cote du document : 61 J

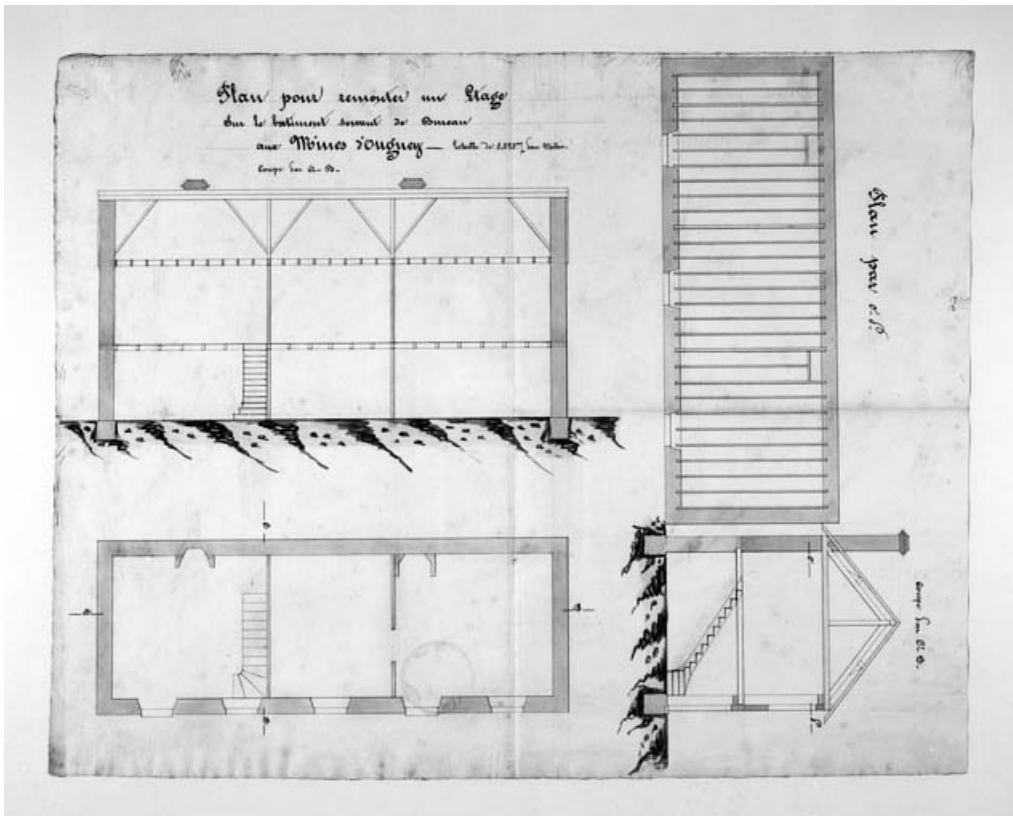
N° de l'illustration : 19883900280V

Date : 1988

Auteur : Yves Sancey

Reproduction soumise à autorisation du titulaire des droits d'exploitation

© Région Bourgogne-Franche-Comté, Inventaire du patrimoine



Plan pour remonter un étage sur le bâtiment servant de bureau aux mines d'Ougney.

39, Ougney C.D. 125, lieudit : Queue de Croutier

Source :

Dessin, s.d. [1863]. Echelle 1:50. Lieu de conservation : Archives départementales du Doubs, Besançon. Cote : 61 J

Lieu de conservation : Archives départementales du Doubs, Besançon - Cote du document : 61 J

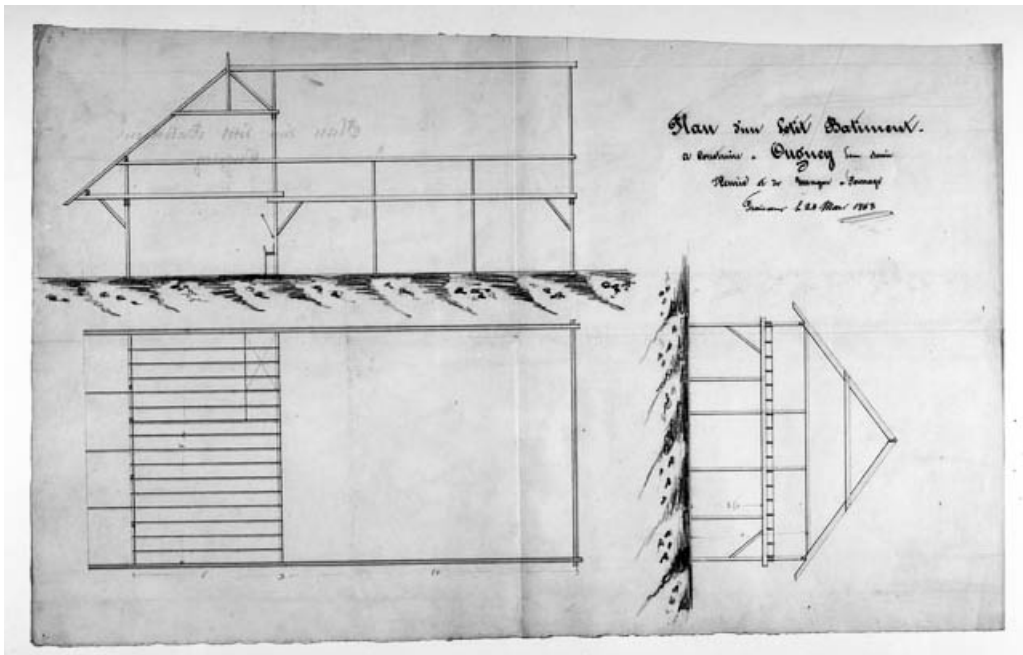
N° de l'illustration : 19883900276V

Date : 1988

Auteur : Yves Sancey

Reproduction soumise à autorisation du titulaire des droits d'exploitation

© Région Bourgogne-Franche-Comté, Inventaire du patrimoine



Plan d'un petit bâtiment à construire à Ougney pour servir d'écurie et de hangar à fourrage.

39, Ougney C.D. 125, lieudit : Queue de Croutier

Source :

Dessin, 1863. Lieu de conservation : Archives départementales du Doubs, Besançon. Cote : 61 J

Lieu de conservation : Archives départementales du Doubs, Besançon - Cote du document : 61 J


N° de l'illustration : 19883900277V

Date : 1988

Auteur : Yves Sancey

Reproduction soumise à autorisation du titulaire des droits d'exploitation

© Région Bourgogne-Franche-Comté, Inventaire du patrimoine



Plan des réparations à faire à un bâtiment situé à Ougney et appartenant aux usines de Fraisans (bâtiment non localisé).
39, Ougney C.D. 125, lieudit : Queue de Croutier

Source :

Dessin, s.d. [1863]. Echelle 1:50. Lieu de conservation : Archives départementales du Doubs, Besançon. Cote : 61 J
Lieu de conservation : Archives départementales du Doubs, Besançon - Cote du document : 61 J

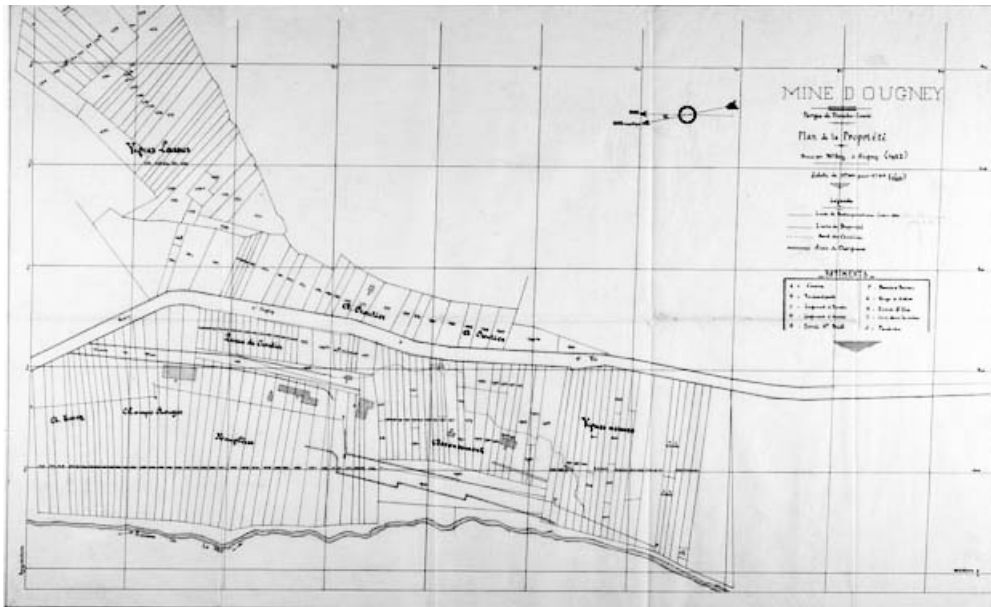
N° de l'illustration : 19883900278V

Date : 1988

Auteur : Yves Sancey

Reproduction soumise à autorisation du titulaire des droits d'exploitation

© Région Bourgogne-Franche-Comté, Inventaire du patrimoine



Mine d'Ougney. Forges de Franche-Comté. Plan de la propriété.

39, Ougney C.D. 125, lieudit : Queue de Croutier

Source :

Dessin, 1922. Echelle 1:1000, par Troy. Lieu de conservation : Archives départementales du Doubs, Besançon.

Cote : 61 J

Lieu de conservation : Archives départementales du Doubs, Besançon - Cote du document : 61 J

N° de l'illustration : 19883900279V

Date : 1988

Auteur : Yves Sancey

Reproduction soumise à autorisation du titulaire des droits d'exploitation

© Région Bourgogne-Franche-Comté, Inventaire du patrimoine



Ougney (Jura). - Vue générale.

39, Ougney C.D. 125, lieudit : Queue de Croutier

Source :

Carte postale, s.d. [limite 19e siècle 20e siècle, avant 1905]. Teulet éd. A droite, la " Caserne ". Lieu de conservation : collection particulière : Georges Faivre, Dole

Lieu de conservation : Collection particulière : Georges Faivre, Dole

N° de l'illustration : 19893900670Z

Date : 1989

Auteur : Laurent Poupard (reproduction)

Reproduction soumise à autorisation du titulaire des droits d'exploitation

© Région Bourgogne-Franche-Comté, Inventaire du patrimoine



La "Caserne" (logement d'ouvriers A, B) vue de trois quarts gauche.

39, Ougney C.D. 125, lieudit : Queue de Croutier

N° de l'illustration : 19883900281ZA

Date : 1988

Auteur : Laurent Poupard

Reproduction soumise à autorisation du titulaire des droits d'exploitation

© Région Bourgogne-Franche-Comté, Inventaire du patrimoine



Façade postérieure de la "Caserne" (A, B).

39, Ougney C.D. 125, lieudit : Queue de Croutier

N° de l'illustration : 19883900282Z

Date : 1988

Auteur : Laurent Poupard

Reproduction soumise à autorisation du titulaire des droits d'exploitation

© Région Bourgogne-Franche-Comté, Inventaire du patrimoine



Logement patronal et bureau (C) vus du nord-ouest.

39, Ougney C.D. 125, lieudit : Queue de Croutier

N° de l'illustration : 19883900283Z

Date : 1988

Auteur : Laurent Poupard

Reproduction soumise à autorisation du titulaire des droits d'exploitation

© Région Bourgogne-Franche-Comté, Inventaire du patrimoine



Façade antérieure du logement de contremaître (D).

39, Ougney C.D. 125, lieudit : Queue de Croutier

N° de l'illustration : 19883900284Z

Date : 1988

Auteur : Laurent Poupard

Reproduction soumise à autorisation du titulaire des droits d'exploitation

© Région Bourgogne-Franche-Comté, Inventaire du patrimoine



Façade antérieure du bureau dit l'huilerie.

39, Ougney C.D. 125, lieudit : Queue de Croutier

N° de l'illustration : 19883900285Z

Date : 1988

Auteur : Laurent Poupard

Reproduction soumise à autorisation du titulaire des droits d'exploitation

© Région Bourgogne-Franche-Comté, Inventaire du patrimoine



Entrée Sainte-Barbe. Surmontée par la niche abritant autrefois une statue de la sainte.
39, Ougney C.D. 125, lieudit : Queue de Croutier

N° de l'illustration : 19883900286Z

Date : 1988

Auteur : Laurent Poupard

Reproduction soumise à autorisation du titulaire des droits d'exploitation

© Région Bourgogne-Franche-Comté, Inventaire du patrimoine



Entrée Saint-Eloi.

39, Ougney C.D. 125, lieudit : Queue de Croutier

N° de l'illustration : 19883900287Z

Date : 1988

Auteur : Laurent Poupard

Reproduction soumise à autorisation du titulaire des droits d'exploitation

© Région Bourgogne-Franche-Comté, Inventaire du patrimoine



Statue de sainte Barbe. Statue conservée par M. Pierre Defert, route de Vitreux, à Ougney.
39, Ougney C.D. 125, lieudit : Queue de Croutier

N° de l'illustration : 19883900288ZA

Date : 1988

Auteur : Laurent Poupard

Reproduction soumise à autorisation du titulaire des droits d'exploitation

© Région Bourgogne-Franche-Comté, Inventaire du patrimoine



Façade antérieure du logement d'ouvriers inachevé, commune de Taxenne.

39, Ougney C.D. 125, lieudit : Queue de Croutier

N° de l'illustration : 19883900289Z

Date : 1988

Auteur : Laurent Poupard

Reproduction soumise à autorisation du titulaire des droits d'exploitation

© Région Bourgogne-Franche-Comté, Inventaire du patrimoine



Concession de Laffand : entrée des ouvriers.
39, Ougney C.D. 125, lieudit : Queue de Croutier

N° de l'illustration : 19883900290Z

Date : 1988

Auteur : Laurent Poupard

Reproduction soumise à autorisation du titulaire des droits d'exploitation

© Région Bourgogne-Franche-Comté, Inventaire du patrimoine