MOULIN À BLÉ, SCIERIE, ACTUELLEMENT MAISON

Bourgogne-Franche-Comté, Jura
Mont-sous-Vaudrey
route de Belmont

Dossier IA00125826 réalisé en 1988

Auteur(s) : Laurent Poupard

Historique

Le moulin à blé est attesté en 1778. Au bâtiment unique représenté en 1801 est ajouté avant 1837, sur la rive droite du canal, une bâtisse abritant huilerie et scierie. La scierie est transférée avant 1973 dans un bâtiment en brique, aujourd'hui abandonné, sur la rive droite de la Cuisance (1983 ZI 44). Le moulin est racheté vers 1973, sa conversion en résidence secondaire achevée en 1976.
3 paires de meules et 3 roues hydrauliques verticales en 1801, 4 en 1835, 5 en 1844 (roues en dessous). 7 tournants avec battoir à blé, huilerie et scierie mécanique en 1856. Par la suite, installation de 2 turbines avec transmission par chaîne.

Période(s) principale(s) : 1ère moitié 19e siècle

Description

Couvert de tuiles mécaniques, le bâtiment principal se prolonge au sud par un appentis. Il renferme un beffroi à colonnes métalliques ayant supporté 4 paires de meules à l'étage. Un appentis abritant la seule turbine conservée le sépare d'une bâtisse, couverte de tuiles plates, renfermant 2 poulies de transmission de la scierie. ; surface du site en m2 : 8 880

Eléments descriptifs

Murs : calcaire, moellon, enduit partiel
Toit : tuile mécanique, tuile plate
Etages : 1 étage carré
Typologie : baie rectangulaire, baie avec arc plein cintre
Energie utilisée : énergie hydraulique, produite sur place, turbine hydraulique

État de conservation :
restauré, établissement industriel désaffecté

Sources documentaires

Documents figurés

- **Mont s.- Vaudrey - Moulin et Scierie sur la Cuisance.**
  Mont s.- Vaudrey - Moulin et Scierie sur la Cuisance. Carte postale, s.d. [1ère moitié 20e siècle, après 1903].
  Lieu de conservation : Musée comtois, Besançon

Informations complémentaires

- **Voir le dossier numérisé :** https://patrimoine.bourgognefranchecomte.fr/gtrudov/IA00125826/index.htm

Thématiques : patrimoine industriel du Jura

Aire d'étude et canton : Jura

Hydrographie : la Cuisance

Dénomination : moulin à blé, scierie

Parties constituantes non étudiées : bâtiment d'eau, logement patronal, barrage, canal

© Région Bourgogne-Franche-Comté, Inventaire du patrimoine



Mont s.- Vaudrey - Moulin et Scierie sur la Cuisance.
39, Mont-sous-Vaudrey route de Belmont

Source :
Carte postale, s.d. [1ère moitié 20e siècle, après 1903]. Lieu de conservation : Musée comtois, Besançon
Lieu de conservation : Musée comtois, Besançon

N° de l'illustration : 19883900559V
Date : 1988
Auteur : Yves Sancey (reproduction)
Reproduction soumise à autorisation du titulaire des droits d'exploitation
© Région Bourgogne-Franche-Comté, Inventaire du patrimoine

Vue d'ensemble, depuis l'entrée.
39, Mont-sous-Vaudrey route de Belmont

N° de l'illustration : 19883900560Z
Date : 1988
Auteur : Laurent Poupard
Reproduction soumise à autorisation du titulaire des droits d'exploitation
© Région Bourgogne-Franche-Comté, Inventaire du patrimoine

Logement patronal, bâtiment d'eau et ancienne scierie.
39, Mont-sous-Vaudrey route de Belmont

N° de l'illustration : 19883900561ZA
Date : 1988
Auteur : Laurent Poupard
Reproduction soumise à autorisation du titulaire des droits d'exploitation
© Région Bourgogne-Franche-Comté, Inventaire du patrimoine



Systèmes d'admission d'eau et de transmission de la turbine.
39, Mont-sous-Vaudrey route de Belmont

N° de l'illustration : 19883900562Z
Date : 1988
Auteur : Laurent Poupard
Reproduction soumise à autorisation du titulaire des droits d'exploitation
© Région Bourgogne-Franche-Comté, Inventaire du patrimoine



Ancienne scierie (C) : poulies.
39, Mont-sous-Vaudrey route de Belmont

N° de l'illustration : 19883900563Z
Date : 1988
Auteur : Laurent Poupard
Reproduction soumise à autorisation du titulaire des droits d'exploitation
© Région Bourgogne-Franche-Comté, Inventaire du patrimoine