


ÉGLISE PAROISSIALE SAINT-ROMAIN

Bourgogne-Franche-Comté, Jura
Viry

Dossier IA00123668 réalisé en
1994

Auteur(s) : Bernard Pontefract



Historique

Eglise paroissiale Saint-Romain construite au 18^e siècle à l'emplacement de l'ancienne église que Rousset affirme avoir été du style roman le plus pur ; la tour clocher et le chœur ont été construits d'après un devis de l'architecte François Reverchon daté du 1^{er} novembre 1821 (l'ancien clocher en bois se trouvait à l'intersection de la nef et du chœur) ; l'adjudication des travaux eut lieu le 16 février 1822, au profit de l'entrepreneur Touillon, de Nantua (Ain) ; le toit de l'église était encore couvert de bardeaux de sapin ainsi qu'il apparaît sur un devis de réparations de l'architecte Auguste Comoy de 1849 ; des tuiles de Montchanin remplacèrent ces bardeaux en 1877 ; le toit du clocher fut couvert en fer blanc en 1849 ; emporté par un cyclone le 19 août 1890, il fut remplacé par une flèche en ardoises d'Angers, d'après un devis de l'architecte Emile Hytier, daté du 16 septembre 1892 ; les travaux, adjugés le 26 août 1893 au profit de l'entrepreneur Jean Augoyat, d'Oyonnax (Ain), furent réceptionnés le 30 novembre 1894

Période(s) principale(s) : 18^e siècle / 2^e quart 19^e siècle

Période(s) secondaire(s) : 2^e quart 19^e siècle / 4^e quart 19^e siècle

Auteur(s) de l'oeuvre :

François Reverchon (architecte, attribution par source), Emile Hytier (architecte, attribution par source)

Description

Façade ouest et dernier étage de la tour clocher en pierre de taille ; flèche couverte de ciment amiante ; abside voûtée en cul-de-four à lunettes ; la nef et les 2 chapelles latérales situées au niveau de la 3^e travée sont voûtées d'arêtes ; croupe polygonale sur l'abside

Éléments descriptifs

Murs : calcaire, calcaire, moellon, pierre de taille, enduit

Toit : tuile mécanique, ciment amiante en couverture

Plan : plan allongé

Étages : 1 vaisseau

Couvrement : voûte d'arêtes

Élévation : élévation ordonnancée sans travées

Type(s) de couverture : flèche polygonale ; flèche polygonale toit à longs pans ; flèche polygonale toit à longs pans pignon couvert ; flèche polygonale toit à longs pans pignon couvert croupe polygonale

Escaliers : escalier dans-oeuvre

Sources documentaires

Bibliographie

- **Les sources documentaires sont consultables dans le dossier numérisé, accessible dans la rubrique "Informations complémentaires".**

Informations complémentaires

- **Voir le dossier initial numérisé :** <https://patrimoine.bourgognefranchecomte.fr/gtrudov/IA00123668/index.htm>

Aire d'étude et canton : Bouchoux (Les)

Dénomination : église paroissiale

Parties constituantes non étudiées : cimetière, croix de cimetière

© Région Bourgogne-Franche-Comté, Inventaire du patrimoine



Viry - Bénédiction des cloches (6 octobre 1921).

39, Viry

Source :

Carte postale, 1921. Lieu de conservation : collection particulière

Lieu de conservation : Collection particulière

N° de l'illustration : 19943901178X

Date : 1994

Auteur : Jérôme Mongreville (reproduction)

Reproduction soumise à autorisation du titulaire des droits d'exploitation

© Région Bourgogne-Franche-Comté, Inventaire du patrimoine



Vue de situation depuis le sud.

39, Viry

N° de l'illustration : 19943900988X

Date : 1994

Auteur : Yves Sancey

Reproduction soumise à autorisation du titulaire des droits d'exploitation

© Région Bourgogne-Franche-Comté, Inventaire du patrimoine



Vue de situation depuis le sud-ouest.

39, Viry

N° de l'illustration : 19943900989X

Date : 1994

Auteur : Yves Sancey

Reproduction soumise à autorisation du titulaire des droits d'exploitation

© Région Bourgogne-Franche-Comté, Inventaire du patrimoine



Vue de situation depuis le nord-ouest.

39, Viry

N° de l'illustration : 19943900993X

Date : 1994

Auteur : Yves Sancey

Reproduction soumise à autorisation du titulaire des droits d'exploitation

© Région Bourgogne-Franche-Comté, Inventaire du patrimoine



Vue de situation depuis l'ouest.

39, Viry

N° de l'illustration : 19943900994X

Date : 1994

Auteur : Yves Sancey

Reproduction soumise à autorisation du titulaire des droits d'exploitation

© Région Bourgogne-Franche-Comté, Inventaire du patrimoine



Extérieur : vue générale depuis le sud-est.

39, Viry

N° de l'illustration : 19943900990X

Date : 1994

Auteur : Yves Sancey

Reproduction soumise à autorisation du titulaire des droits d'exploitation

© Région Bourgogne-Franche-Comté, Inventaire du patrimoine



Extérieur : vue générale depuis le nord-est.

39, Viry

N° de l'illustration : 19943900991X

Date : 1994

Auteur : Yves Sancey

Reproduction soumise à autorisation du titulaire des droits d'exploitation

© Région Bourgogne-Franche-Comté, Inventaire du patrimoine



Extérieur : l'abside.

39, Viry

N° de l'illustration : 19943900992X

Date : 1994

Auteur : Yves Sancey

Reproduction soumise à autorisation du titulaire des droits d'exploitation

© Région Bourgogne-Franche-Comté, Inventaire du patrimoine



La nef et le chœur, vus depuis l'entrée.

39, Viry


N° de l'illustration : 19943900544V

Date : 1994

Auteur : Yves Sancey

Reproduction soumise à autorisation du titulaire des droits d'exploitation

© Région Bourgogne-Franche-Comté, Inventaire du patrimoine



L'élévation sud du vaisseau central, vue depuis le chœur.
39, Viry


N° de l'illustration : 19943900555X

Date : 1994

Auteur : Yves Sancey

Reproduction soumise à autorisation du titulaire des droits d'exploitation

© Région Bourgogne-Franche-Comté, Inventaire du patrimoine



Le vaisseau central, vu depuis la chapelle latérale sud.
39, Viry

N° de l'illustration : 19943900554X

Date : 1994

Auteur : Yves Sancey

Reproduction soumise à autorisation du titulaire des droits d'exploitation

© Région Bourgogne-Franche-Comté, Inventaire du patrimoine