

## ÉGLISE PAROISSIALE SAINT-JOSEPH

Bourgogne-Franche-Comté, Jura  
Les Moussières

Dossier IA00123665 réalisé en  
1994

Auteur(s) : Bernard Pontefract



### Historique

Eglise paroissiale saint Joseph bâtie sur un terrain acquis par les habitants en 1745, et consacrée le 23 janvier 1746 ; agrandie en 1816 et en 1844 d'après Alphonse Rousset ; le clocher, le chœur et la sacristie ont été construits d'après un devis de l'architecte Auguste Comoy, date du 27 janvier 1843 ; dans le devis il est stipulé que la niche qui surmonte la porte d'entrée actuelle sera démontée avec précaution pour être replacée avec la statue en pierre qu'elle renferme, au-dessus de l'arcade nouvelle du clocher ; les travaux de construction furent exécutés par l'entrepreneur François Régis Vuillet, de Saint-Claude (Jura), de 1843 à 1845 ; le chœur était couvert de tavaillons ainsi qu'il apparaît dans un devis de réparation et travaux d'assainissement à exécuter à l'église paroissiale des Moussières dressé par l'architecte Auguste Comoy, daté du 14 août 1866

**Période(s) principale(s) :** 1er quart 18e siècle / 2e quart 18e siècle / 1er quart 19e siècle / 2e quart 19e siècle

**Période(s) secondaire(s) :** 3e quart 19e siècle

**Dates :** 1816 (daté par travaux historiques)

**Auteur(s) de l'oeuvre :**

Auguste Comoy (architecte, attribution par source)

### Description

Façade occidentale et tour clocher en pierre de taille ; transept voûte en berceau plein-cintre ; les 2 chapelles latérales situées à l'ouest du transept sont couvertes chacune d'une voûte en berceau segmentaire à lunettes perpendiculaire à la nef ; croupe polygonale sur l'abside

#### Éléments descriptifs

**Murs :** calcaire, calcaire, moellon, pierre de taille, enduit

**Toit :** zinc en couverture

**Plan :** plan en croix latine

**Etages :** 1 vaisseau

**Couvrement :** voûte d'arêtes, voûte en berceau plein-cintre

**Élévation :** élévation ordonnancée sans travées

**Type(s) de couverture :** flèche carrée ; flèche carrée toit à longs pans ; flèche carrée toit à longs pans pignon couvert ; flèche carrée toit à longs pans pignon couvert croupe polygonale ; flèche carrée toit à longs pans pignon couvert croupe polygonale noue

**Escaliers :** escalier dans-oeuvre

#### Décor

**Techniques :** sculpture

**Représentations :** godron

### **Précision sur les représentations :**

support : chapiteaux du portail occidental

## **Sources documentaires**

### **Bibliographie**

- **Les sources documentaires sont consultables dans le dossier numérisé, accessible dans la rubrique "Informations complémentaires".**

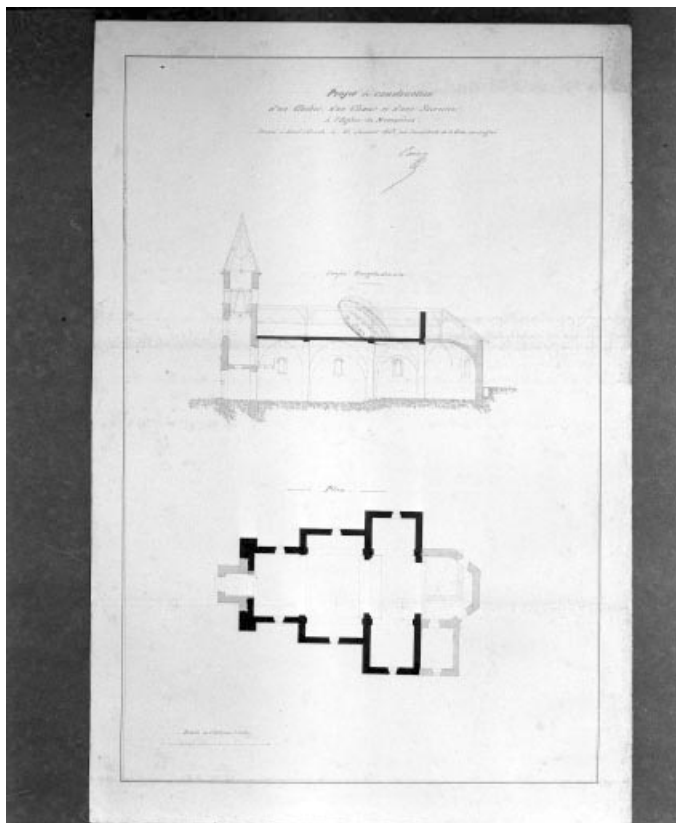
## **Informations complémentaires**

- **Voir le dossier initial numérisé** : <https://patrimoine.bourgognefranche-comte.fr/gtrudov/IA00123665/index.htm>

**Aire d'étude et canton** : Bouchoux (Les)

**Dénomination** : église paroissiale

© Région Bourgogne-Franche-Comté, Inventaire du patrimoine



**Projet de construction d'un clocher, d'un chœur et d'une sacristie à l'église des Moussières [coupe longitudinale et plan].**  
39, Les Moussières

**Source :**

**Dessin, 1843. Echelle 1:50, par Comoy, Auguste (architecte). Lieu de conservation : Archives départementales du Jura, Montmorot**

Lieu de conservation : Archives départementales du Jura, Montmorot


N° de l'illustration : 19943901392X

Date : 1994

Auteur : Jérôme Mongreville

Reproduction soumise à autorisation du titulaire des droits d'exploitation

© Région Bourgogne-Franche-Comté, Inventaire du patrimoine



**Projet de construction d'un clocher, d'un choeur et d'une sacristie à l'église des Moussières [élévation du clocher, élévation du rond-point].**

39, Les Moussières

**Source :**

**Dessin, 1843. Echelle 1:50, par Comoy, Auguste (architecte). Lieu de conservation : Archives départementales du Jura, Montmorot**

Lieu de conservation : Archives départementales du Jura, Montmorot

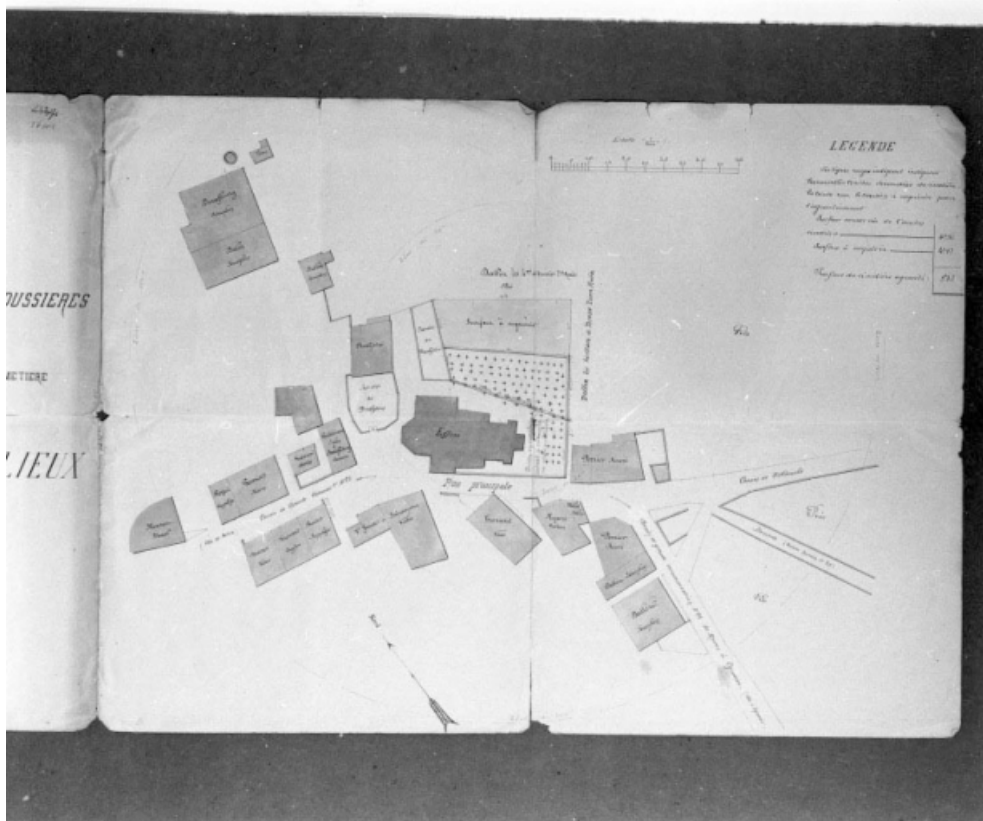
N° de l'illustration : 19943901391X

Date : 1994

Auteur : Jérôme Mongreville

Reproduction soumise à autorisation du titulaire des droits d'exploitation

© Région Bourgogne-Franche-Comté, Inventaire du patrimoine



**Commune des Moussières. Agrandissement du cimetière. Plan des lieux.**  
39, Les Moussières

**Source :**

**Dessin, 1893. Echelle 1:2000, par Boisson (agent voyer). Lieu de conservation : Archives départementales du Jura, Montmorot**

Lieu de conservation : Archives départementales du Jura, Montmorot

N° de l'illustration : 19943901382X

Date : 1994

Auteur : Jérôme Mongreville

Reproduction soumise à autorisation du titulaire des droits d'exploitation

© Région Bourgogne-Franche-Comté, Inventaire du patrimoine



**Vue de situation depuis le sud.**

39, Les Moussières

N° de l'illustration : 19943901027X

Date : 1994

Auteur : Yves Sancey

Reproduction soumise à autorisation du titulaire des droits d'exploitation

© Région Bourgogne-Franche-Comté, Inventaire du patrimoine



**Extérieur : face sud.**

39, Les Moussières

N° de l'illustration : 19943901026X

Date : 1994

Auteur : Yves Sancey

Reproduction soumise à autorisation du titulaire des droits d'exploitation

© Région Bourgogne-Franche-Comté, Inventaire du patrimoine



**Vue de situation depuis le sud-ouest.**

39, Les Moussières

N° de l'illustration : 19943901029X

Date : 1994

Auteur : Yves Sancey

Reproduction soumise à autorisation du titulaire des droits d'exploitation

© Région Bourgogne-Franche-Comté, Inventaire du patrimoine





**Extérieur : vue générale depuis le sud-ouest.**

39, Les Moussières

N° de l'illustration : 19943901030X

Date : 1994

Auteur : Yves Sancey

Reproduction soumise à autorisation du titulaire des droits d'exploitation

© Région Bourgogne-Franche-Comté, Inventaire du patrimoine



**La tour-clocher vue depuis le nord-ouest.**

39, Les Moussières

N° de l'illustration : 19943901033X

Date : 1994

Auteur : Yves Sancey

Reproduction soumise à autorisation du titulaire des droits d'exploitation

© Région Bourgogne-Franche-Comté, Inventaire du patrimoine



**L'abside.**

39, Les Moussières

N° de l'illustration : 19943901070X

Date : 1994

Auteur : Yves Sancey

Reproduction soumise à autorisation du titulaire des droits d'exploitation

© Région Bourgogne-Franche-Comté, Inventaire du patrimoine



**Le chœur vu depuis la nef.**

39, Les Moussières

N° de l'illustration : 19943900578V

Date : 1994

Auteur : Yves Sancey

Reproduction soumise à autorisation du titulaire des droits d'exploitation

© Région Bourgogne-Franche-Comté, Inventaire du patrimoine



**La nef vue depuis le chœur.**

39, Les Moussières

N° de l'illustration : 19943900579V

Date : 1994

Auteur : Yves Sancey

Reproduction soumise à autorisation du titulaire des droits d'exploitation

© Région Bourgogne-Franche-Comté, Inventaire du patrimoine