

ÉGLISE PAROISSIALE SAINT-LAURENT

Bourgogne-Franche-Comté, Jura
Choux

Dossier IA00123663 réalisé en
1994

Auteur(s) : Bernard Pontefract



Historique

L'ancienne église paroissiale de Choux qui, d'après Alphonse Rousset, paraissait remonter au 16^e siècle et était composée d'un clocher couronné par un dôme, d'une tribune, d'une nef terminée par le sanctuaire et un chœur semi-circulaire et de 2 chapelles à voûtes d'arêtes a cédé la place à l'église actuelle construite à son emplacement ; le 10 novembre 1857 le conseil municipal de Choux décide de faire dresser par l'architecte de l'arrondissement de Saint-Claude, Auguste Comoy, un devis pour la reconstruction de l'église paroissiale Saint-Laurent, dont l'insuffisance des dimensions et l'état de délabrement et de ruine réclament impérieusement cette mesure ; le devis des travaux à faire pour la construction d'une église dans la commune de Choux est établi le 10 novembre 1858 par l'architecte Auguste Comoy ; l'adjudication des travaux est passée le 30 juin 1859 au profit de l'entrepreneur Nicolas Duboin d'Oyonnax (Ain) ; l'église devait être construite avec des pierres provenant de la carrière communale de Choux, mais cette carrière s'avéra presque totalement épuisée et le matériau de trop mauvaise qualité ; le 28 juin 1860 le maire de Choux passa un traité avec Joseph Marie Vuillermoz pour l'exploitation de sa carrière située à Désertin sur la commune des Bouchoux ; ce changement de matériau et la mauvaise conservation des fondations de l'ancienne église qui devaient être réutilisées nécessita un devis de travaux supplémentaires établi le 10 avril 1862 par l'architecte Auguste Comoy ; les travaux de construction de la nouvelle église furent terminés en 1863 ; le 10 février 1863 l'architecte Auguste Comoy établit un devis pour la construction d'un beffroi, l'ancien beffroi qui devait être réemployé dans la nouvelle église s'étant révélé en trop mauvais état ; ces travaux de construction se terminèrent le 8 juillet 1863 ; le portail occidental de l'église porte la date 1861 ; le 12 avril 1867 l'architecte Joseph Xavier Guillaume ou Jacquemin Guillaume établit un devis pour revêtir en zinc les façades méridionale et occidentale de l'église ; l'adjudication de ces travaux est passée le 4 février 1868 en faveur de l'entrepreneur Emmanuel Courbet, de Morez (Jura) ; ces travaux furent terminés le 13 août 1869

Période(s) principale(s) : 3^e quart 19^e siècle

Période(s) secondaire(s) : 3^e quart 19^e siècle

Dates : 1859 (daté par source) / 1861 (porte la date) / 1863 (daté par source)

Auteur(s) de l'oeuvre :

Auguste Comoy (architecte, attribution par source)

Description

Essentage de zinc sur toute la face sud de l'église ; pignons découverts à l'ouest de la nef et sur les bras du transept ; croupe polygonale sur l'abside ; appentis massé sur les sacristies de part et d'autre de la partie droite du chœur

Éléments descriptifs

Murs : calcaire, pierre de taille, moyen appareil, essentage de tôle

Toit : métal en couverture

Plan : plan en croix latine

Étages : 1 vaisseau

Couvrement : voûte d'arêtes

Élévation : élévation ordonnancée sans travées

Type(s) de couverture : flèche polygonale ; flèche polygonale toit à longs pans ; flèche polygonale toit à longs pans pignon découvert; flèche polygonale toit à longs pans pignon découvert croupe polygonale; flèche polygonale toit à longs pans pignon découvert croupe polygonale noue

Escaliers : escalier de distribution extérieur, escalier droit, en maçonnerie; escalier dans-oeuvre, escalier tournant à retours avec jour, en charpente

Sources documentaires

Bibliographie

- **Les sources documentaires sont consultables dans le dossier numérisé, accessible dans la rubrique "Informations complémentaires".**

Informations complémentaires

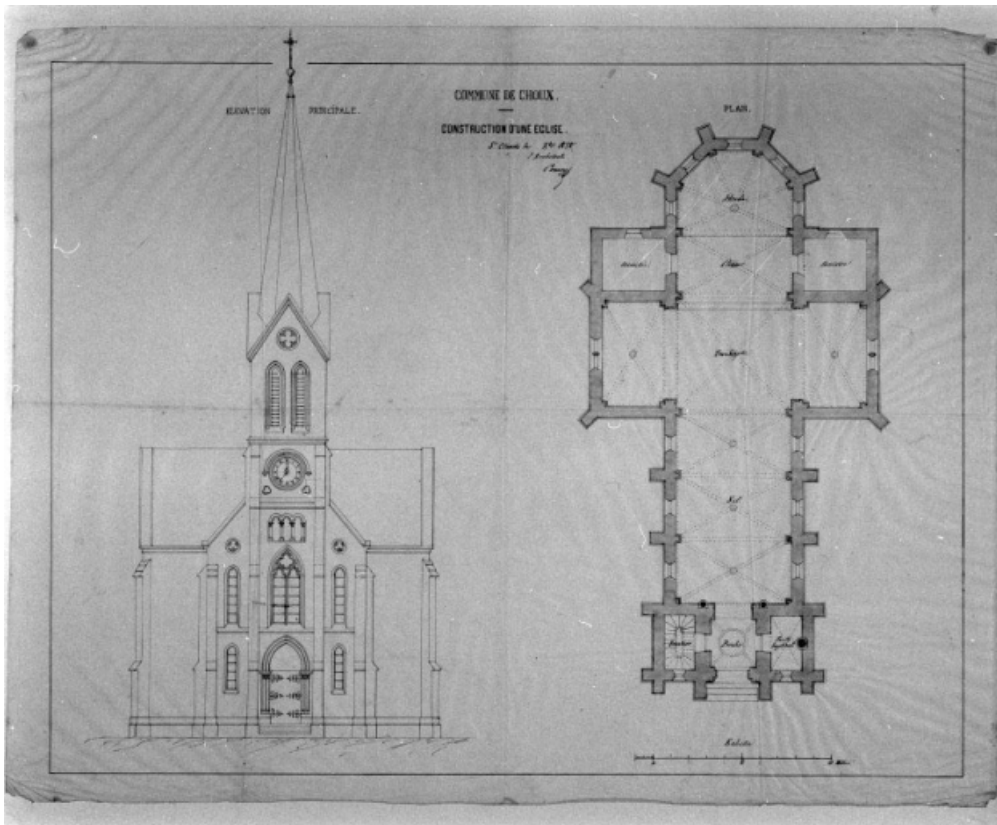
- **Voir le dossier initial numérisé** : <https://patrimoine.bourgognefranche-comte.fr/gtrudov/IA00123663/index.htm>

Aire d'étude et canton : Bouchoux (Les)

Dénomination : église paroissiale

Parties constituantes non étudiées : cimetière

© Région Bourgogne-Franche-Comté, Inventaire du patrimoine



Commune de Choux. Construction d'une église [élévation principale et plan].
39, Choux

Source :

Dessin, 1858. Echelle 1:100, par Comoy, Auguste (architecte). Lieu de conservation : Archives départementales du Jura, Montmorot

Lieu de conservation : Archives départementales du Jura, Montmorot

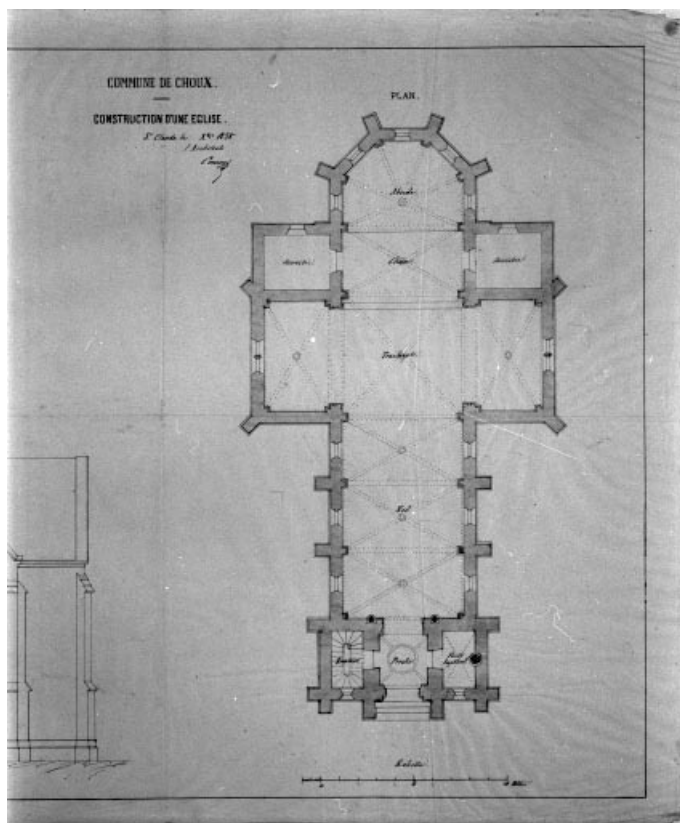
N° de l'illustration : 19943901384X

Date : 1994

Auteur : Jérôme Mongreville

Reproduction soumise à autorisation du titulaire des droits d'exploitation

© Région Bourgogne-Franche-Comté, Inventaire du patrimoine



Commune de Choux. Construction d'une église [détail].

39, Choux

Source :

Dessin, 1858. Echelle 1:100, par Comoy, Auguste (architecte). Lieu de conservation : Archives départementales du Jura, Montmorot

Lieu de conservation : Archives départementales du Jura, Montmorot

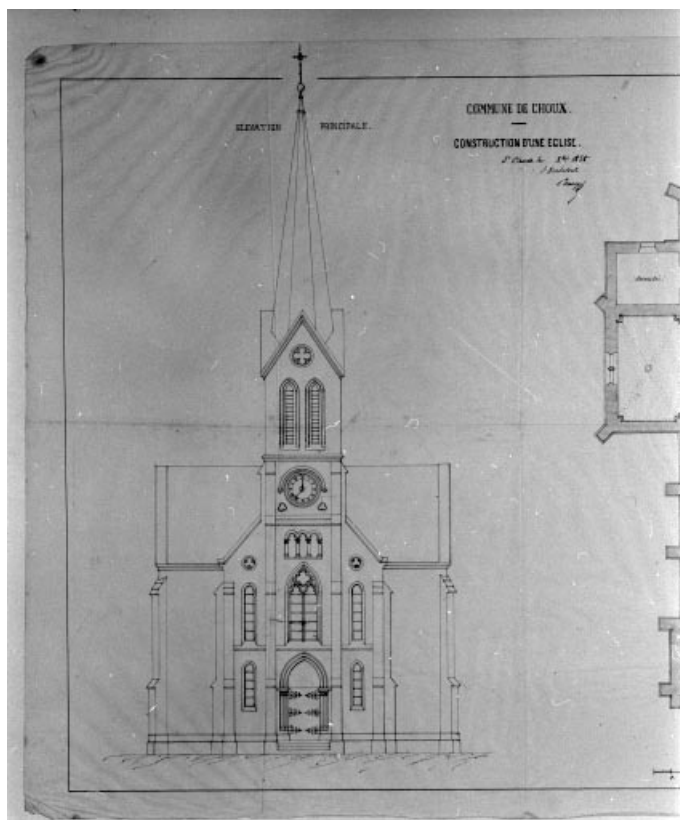
N° de l'illustration : 19943901383X

Date : 1994

Auteur : Jérôme Mongreville

Reproduction soumise à autorisation du titulaire des droits d'exploitation

© Région Bourgogne-Franche-Comté, Inventaire du patrimoine



Commune de Choux. Construction d'une église [détail de l'élévation principale].
39, Choux

Source :

Dessin, 1858. Echelle 1:100, par Comoy, Auguste (architecte). Lieu de conservation : Archives départementales du Jura, Montmorot

Lieu de conservation : Archives départementales du Jura, Montmorot


N° de l'illustration : 19943901388X

Date : 1994

Auteur : Jérôme Mongreville

Reproduction soumise à autorisation du titulaire des droits d'exploitation

© Région Bourgogne-Franche-Comté, Inventaire du patrimoine



Commune de Choux. Construction d'une église [coupe sur la nef et élévation latérale].
39, Choux

Source :

Dessin, 1858. Echelle 1:100, par Comoy, Auguste (architecte). Lieu de conservation : Archives départementales du Jura, Montmorot

Lieu de conservation : Archives départementales du Jura, Montmorot

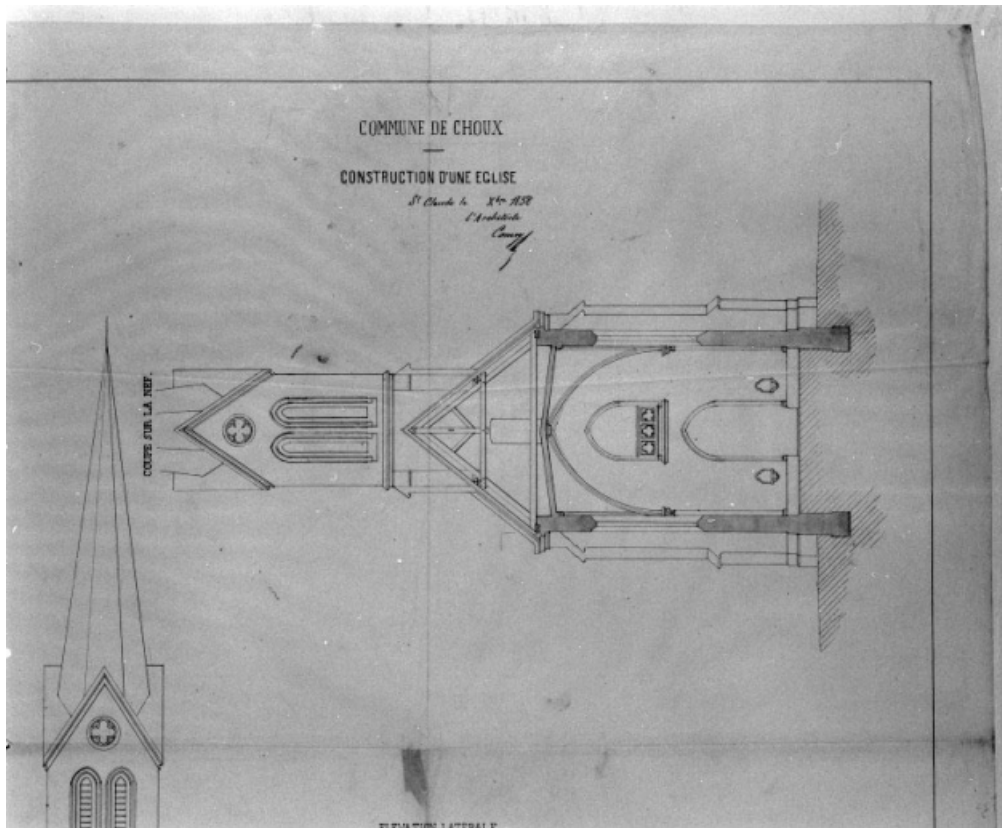
N° de l'illustration : 19943901396X

Date : 1994

Auteur : Jérôme Mongreville

Reproduction soumise à autorisation du titulaire des droits d'exploitation

© Région Bourgogne-Franche-Comté, Inventaire du patrimoine



Commune de Choux. Construction d'une église [détail de la coupe sur la nef].
39, Choux

Source :

Dessin, 1858. Echelle 1:100, par Comoy, Auguste (architecte). Lieu de conservation : Archives départementales du Jura, Montmorot

Lieu de conservation : Archives départementales du Jura, Montmorot


N° de l'illustration : 19943901395X

Date : 1994

Auteur : Jérôme Mongreville

Reproduction soumise à autorisation du titulaire des droits d'exploitation

© Région Bourgogne-Franche-Comté, Inventaire du patrimoine



Commune de Choux. Construction d'une église [coupe sur le transept et coupe longitudinale].
39, Choux

Source :

Dessin, 1858. Echelle 1:100, par Comoy, Auguste (architecte). Lieu de conservation : Archives départementales du Jura, Montmorot

Lieu de conservation : Archives départementales du Jura, Montmorot

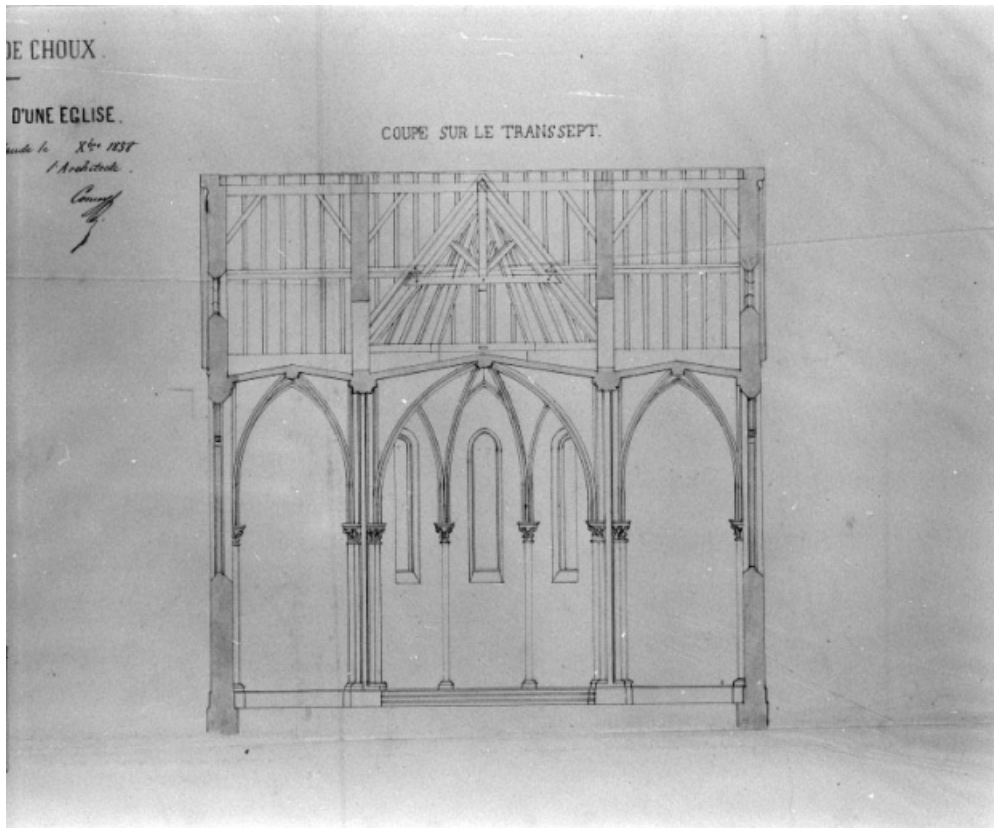
N° de l'illustration : 19943901387X

Date : 1994

Auteur : Jérôme Mongreville

Reproduction soumise à autorisation du titulaire des droits d'exploitation

© Région Bourgogne-Franche-Comté, Inventaire du patrimoine



Commune de Choux. Construction d'une église [détail de la coupe sur le transept].
39, Choux

Source :

Dessin, 1858. Echelle 1:100, par Comoy, Auguste (architecte). Lieu de conservation : Archives départementales du Jura, Montmorot

Lieu de conservation : Archives départementales du Jura, Montmorot

N° de l'illustration : 19943901389X

Date : 1994

Auteur : Jérôme Mongreville

Reproduction soumise à autorisation du titulaire des droits d'exploitation

© Région Bourgogne-Franche-Comté, Inventaire du patrimoine



Extérieur : vue depuis le village de Vulvoz.

39, Choux

N° de l'illustration : 19943900968X

Date : 1994

Auteur : Yves Sancey

Reproduction soumise à autorisation du titulaire des droits d'exploitation

© Région Bourgogne-Franche-Comté, Inventaire du patrimoine



Extérieur : vue depuis la route de Vulvoz à Choux.

39, Choux

N° de l'illustration : 19943900969X

Date : 1994

Auteur : Yves Sancey

Reproduction soumise à autorisation du titulaire des droits d'exploitation

© Région Bourgogne-Franche-Comté, Inventaire du patrimoine



Extérieur : vue générale de la face nord.

39, Choux

N° de l'illustration : 19943900970X

Date : 1994

Auteur : Yves Sancey

Reproduction soumise à autorisation du titulaire des droits d'exploitation

© Région Bourgogne-Franche-Comté, Inventaire du patrimoine



Vue de situation depuis l'ouest.

39, Choux

N° de l'illustration : 19943900981X

Date : 1994

Auteur : Yves Sancey

Reproduction soumise à autorisation du titulaire des droits d'exploitation

© Région Bourgogne-Franche-Comté, Inventaire du patrimoine



Extérieur : vue générale de la façade ouest.

39, Choux


N° de l'illustration : 19943900982X

Date : 1994

Auteur : Yves Sancey

Reproduction soumise à autorisation du titulaire des droits d'exploitation

© Région Bourgogne-Franche-Comté, Inventaire du patrimoine



Extérieur : vue générale de la façade ouest, de trois quarts.
39, Choux

N° de l'illustration : 19943900983X

Date : 1994

Auteur : Yves Sancey

Reproduction soumise à autorisation du titulaire des droits d'exploitation

© Région Bourgogne-Franche-Comté, Inventaire du patrimoine



Extérieur : vue de situation depuis le sud-ouest.

39, Choux

N° de l'illustration : 19943900975X

Date : 1994

Auteur : Yves Sancey

Reproduction soumise à autorisation du titulaire des droits d'exploitation

© Région Bourgogne-Franche-Comté, Inventaire du patrimoine



Extérieur : abside et face sud.

39, Choux

N° de l'illustration : 19943900977X

Date : 1994

Auteur : Yves Sancey

Reproduction soumise à autorisation du titulaire des droits d'exploitation

© Région Bourgogne-Franche-Comté, Inventaire du patrimoine



Vue de situation depuis l'est.

39, Choux

N° de l'illustration : 19943900979X

Date : 1994

Auteur : Yves Sancey

Reproduction soumise à autorisation du titulaire des droits d'exploitation

© Région Bourgogne-Franche-Comté, Inventaire du patrimoine



Vue de situation depuis le sud-est.

39, Choux

N° de l'illustration : 19943900978X

Date : 1994

Auteur : Yves Sancey

Reproduction soumise à autorisation du titulaire des droits d'exploitation

© Région Bourgogne-Franche-Comté, Inventaire du patrimoine



Vue de situation depuis le nord-est.

39, Choux

N° de l'illustration : 19943900980X

Date : 1994

Auteur : Yves Sancey

Reproduction soumise à autorisation du titulaire des droits d'exploitation

© Région Bourgogne-Franche-Comté, Inventaire du patrimoine



Intérieur : la nef et le chœur vus depuis l'angle sud-ouest.
39, Choux

N° de l'illustration : 19943900959V

Date : 1994

Auteur : Yves Sancey

Reproduction soumise à autorisation du titulaire des droits d'exploitation

© Région Bourgogne-Franche-Comté, Inventaire du patrimoine



Intérieur : la nef vue depuis le chœur.

39, Choux

N° de l'illustration : 19943900960V

Date : 1994

Auteur : Yves Sancey

Reproduction soumise à autorisation du titulaire des droits d'exploitation

© Région Bourgogne-Franche-Comté, Inventaire du patrimoine