


## ABATTOIRS DITS LA TUERIE

Bourgogne-Franche-Comté, Haute-Saône  
Gray  
ancienne rue de la Tuerie

Dossier IA00076883 réalisé en 1986 revu en  
1987

Auteur(s) : Christiane Claerr



### Historique

Au 16<sup>e</sup> siècle les abattoirs dits tuerie étaient voisins des fossés du château. Au 17<sup>e</sup> siècle la ville comprenait 2 établissements, l'un dans la ville haute, l'autre dans la ville basse ; en 1790 les abattoirs étaient situés entre le canal du Dregeon et la rue de la Tuerie, place qu'ils conservèrent jusqu'à la fin du 19<sup>e</sup> siècle ; en 1829 l'architecte voyer de la ville, Bournot, établit plan et devis pour la construction d'un bâtiment neuf ; les travaux sont menés à partir de 1831 par Jean Noël Marmier entrepreneur à Autrey-lès-Gray ; lors de l'aménagement progressif du quartier situé entre la rue Mavia prévu en 1840 et le boulevard des Grands Moulins ouvert après 1921, les abattoirs sont détruits en même temps que disparaissait la rue de la Tuerie et que le canal du Dregeon était recouvert

**Période(s) principale(s) :** 2<sup>e</sup> quart 19<sup>e</sup> siècle

**Auteur(s) de l'oeuvre :**

C. Bournot (architecte voyer, attribution par source)

**Éléments descriptifs**

**Plan :** plan carré symétrique

**État de conservation :**

détruit

### Sources documentaires

#### Bibliographie

- Les sources documentaires sont consultables dans le dossier numérisé, accessible dans la rubrique "Informations complémentaires".

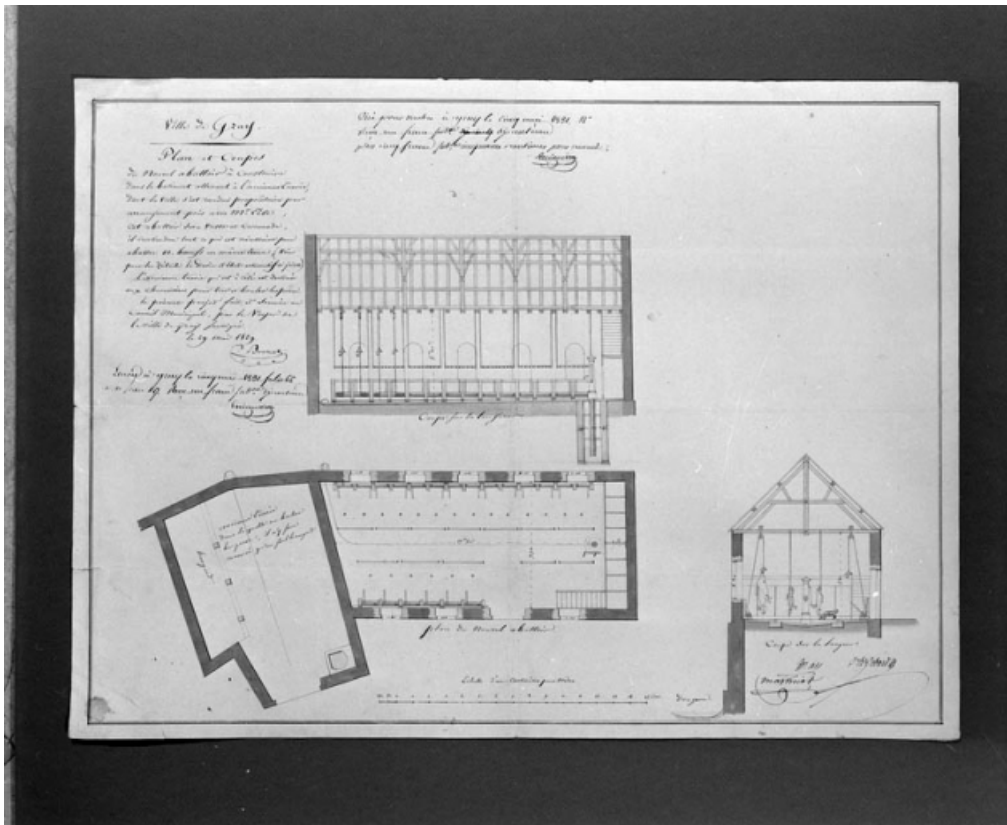
### Informations complémentaires

- Voir le dossier initial numérisé : <https://patrimoine.bourgognefranche-comte.fr/gtrudov/IA00076883/index.htm>

**Aire d'étude et canton :** Gray

**Dénomination :** abattoir

© Région Bourgogne-Franche-Comté, Inventaire du patrimoine



Plan et coupe : vue d'ensemble du document.

70, Gray ancienne rue de la Tuerie

**Source :**

**Dessin, 1829, par Bournot (architecte voyer). Lieu de conservation : Archives départementales de la Haute-Saône, Vesoul**

Lieu de conservation : Archives départementales de la Haute-Saône, Vesoul - Cote du document : 279 E suppl. 1370

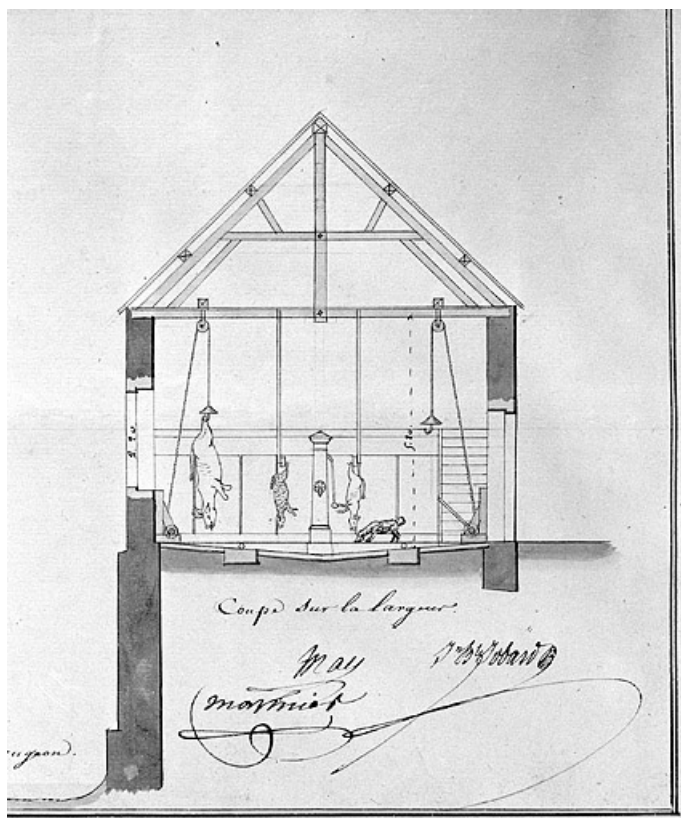
N° de l'illustration : 19947000114X

Date : 1994

Auteur : Yves Sancey

Reproduction soumise à autorisation du titulaire des droits d'exploitation

© Région Bourgogne-Franche-Comté, Inventaire du patrimoine



Détail de la coupe du bâtiment.  
70, Gray ancienne rue de la Tuerie

**Source :**

**Dessin, 1829, par Bournot (architecte voyer). Lieu de conservation : Archives départementales de la Haute-Saône, Vesoul**

Lieu de conservation : Archives départementales de la Haute-Saône, Vesoul - Cote du document : 279 E suppl. 1370

N° de l'illustration : 19947000115X

Date : 1994

Auteur : Yves Sancey

Reproduction soumise à autorisation du titulaire des droits d'exploitation

© Région Bourgogne-Franche-Comté, Inventaire du patrimoine