


## COUVENT DE CORDELIERS

Bourgogne-Franche-Comté, Haute-Saône  
Gray  
rue Signard

Dossier IA00076740 réalisé en 1986 revu en  
1987

Auteur(s) : Christiane Claerr



### Historique

Date d'arrivée des cordeliers dans la ville inconnue ; en 1283 Othon IV comte de Bourgogne donne un terrain aux cordeliers proche du château fort pour y construire un nouveau couvent ; la construction s'échelonne entre la fin du 13e siècle et le milieu du 14e siècle : en 1285 construction du cloître et de l'enclos, en 1288 installation dans l'enclos d'un cimetière servant aussi à la sépulture des pauvres, en 1345 l'église à nef charpentée est en voie d'achèvement ; en 1378 elle est incendiée puis reconstruite dans la 1ère moitié du 15e siècle sur un plan allongé avec des voûtes ; cloître reconstruit au 15e ou 16e siècle ; travaux de restauration dans les bâtiments conventuels 4e quart 17e siècle, à partir de 1678 par Philibert Fornier, sculpteur et tailleur de pierres ; l'église est détruite entre 1807 et 1809 pour prolonger l'actuelle rue Signard ; à la même époque, les bâtiments conventuels servent de logements militaires ; dans le courant du 19e siècle ceux-ci disparaissent à leur tour à l'exception des galeries est et ouest du cloître ; galeries incendiées en 1942 : partie ouest abattue en 1951, partie est inscrite M.H. en 1952 et néanmoins démolie vers 1960 ; terrain des cordeliers actuellement loti en gendarmerie, prison, palais de justice

**Période(s) principale(s)** : 4e quart 13e siècle / 1ère moitié 14e siècle / 1ère moitié 15e siècle / 15e siècle / 16e siècle

**Période(s) secondaire(s)** : 4e quart 17e siècle

**Auteur(s) de l'oeuvre** :

Philibert Fornier (maçon, attribution par travaux historiques)

### Éléments descriptifs

**Plan** : plan régulier, plan allongé

**Couvrement** : voûte d'ogives

**État de conservation** :

détruit

### Décor

**Techniques** : sculpture

**Représentations** : ornement végétal, ornement animal, ornement représentation figurative

**Précision sur les représentations** :

support : culots du cloître

### Sources documentaires

### Bibliographie

• Les sources documentaires sont consultables dans le dossier numérisé, accessible dans la rubrique "Informations

**complémentaires".**

## Informations complémentaires

- **Voir le dossier initial numérisé** : <https://patrimoine.bourgognefranchecomte.fr/gtrudov/IA00076740/index.htm>

**Eléments remarquables** : cloître

### Protection

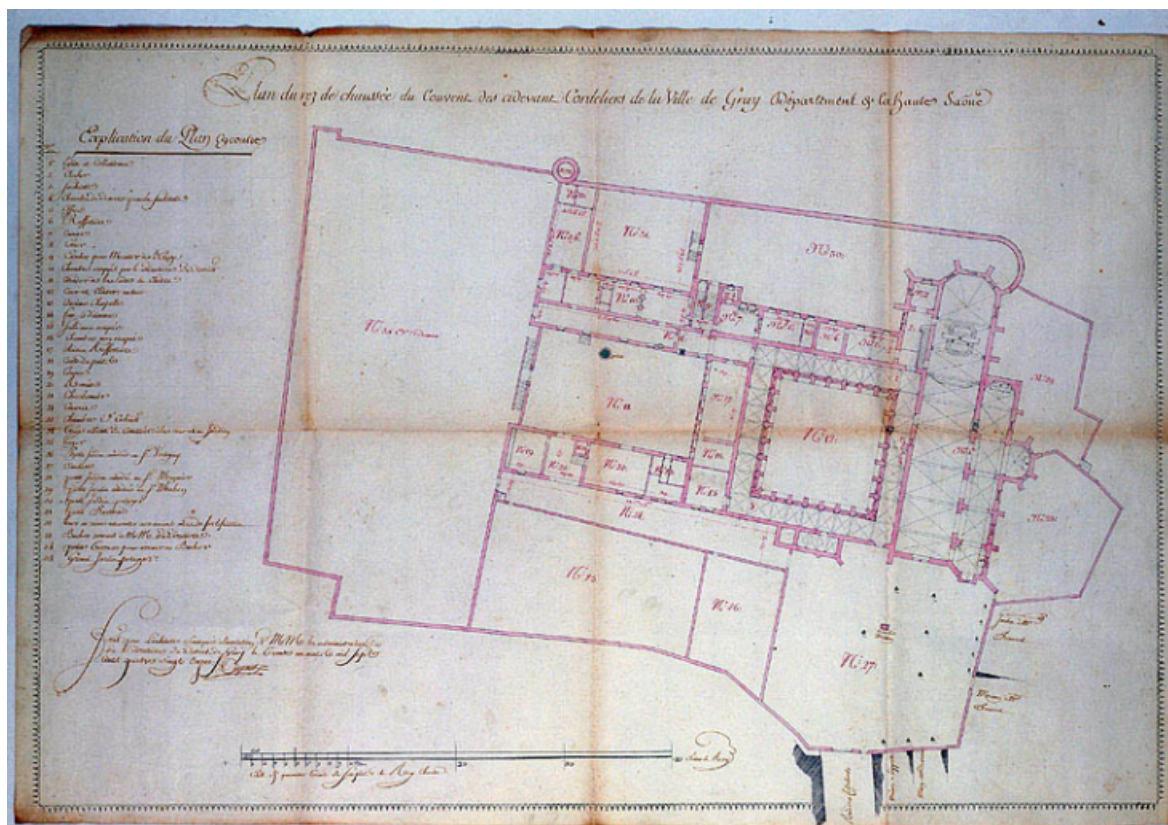
inscrit MH partiellement : 1952

**Aire d'étude et canton** : Gray

**Dénomination** : couvent

**Parties constituantes non étudiées** : enclos, cimetière, cour, cloître, jardin potager, verger, église

© Région Bourgogne-Franche-Comté, Inventaire du patrimoine



Plan du rez-de-chaussée du couvent.

70, Gray rue Signard

#### Source :

Dessin, 31 mars 1791, par Disqueux (architecte). Lieu de conservation : Archives départementales de la Haute-Saône, Vesoul

Lieu de conservation : Archives départementales de la Haute-Saône, Vesoul

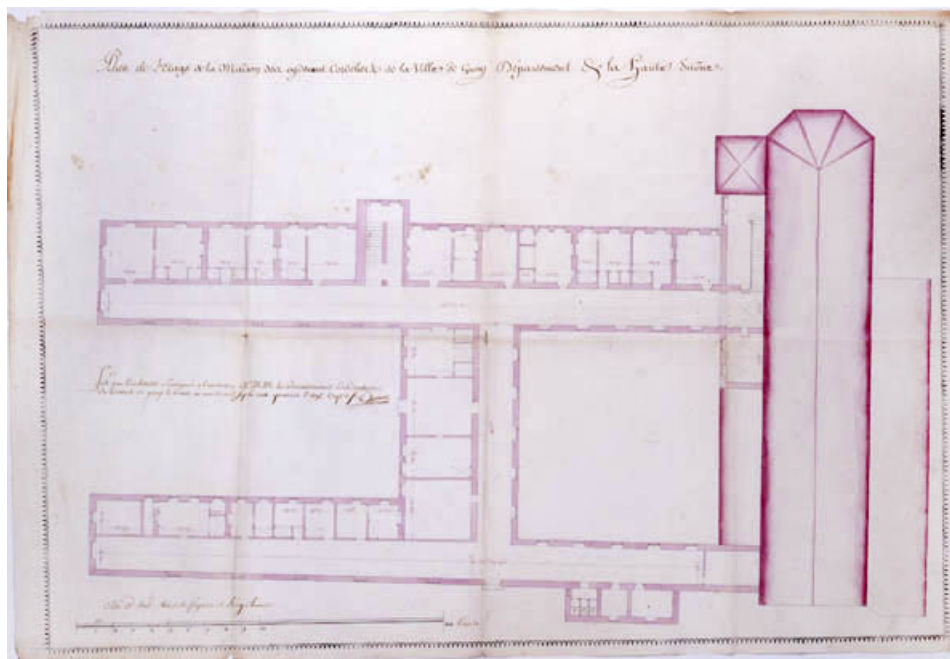
N° de l'illustration : 19927000287VA

Date : 1992

Auteur : Yves Sancey

Reproduction soumise à autorisation du titulaire des droits d'exploitation

© Région Bourgogne-Franche-Comté, Inventaire du patrimoine



**Plan du 1er étage du couvent.**

70, Gray rue Signard

**Source :**

**Dessin, 31 mars 1791, par Disqueux (architecte). Lieu de conservation : Archives départementales de la Haute-Saône, Vesoul**

Lieu de conservation : Archives départementales de la Haute-Saône, Vesoul

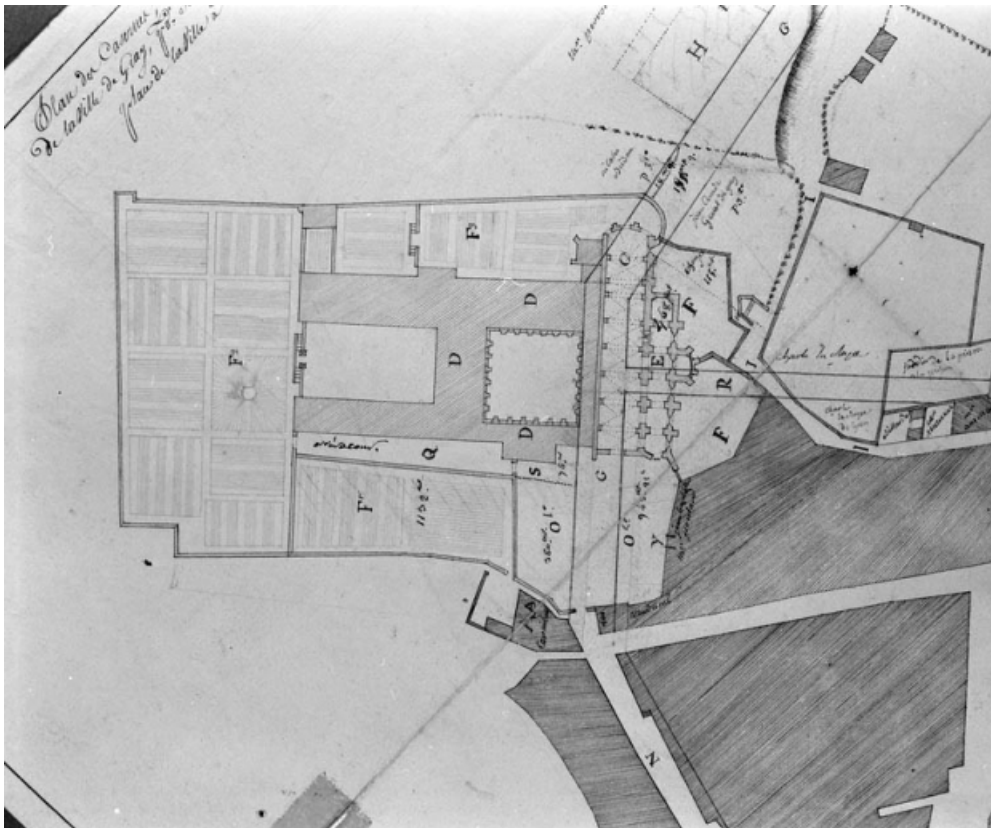
N° de l'illustration : 19927000289VA

Date : 1992

Auteur : Yves Sancey

Reproduction soumise à autorisation du titulaire des droits d'exploitation

© Région Bourgogne-Franche-Comté, Inventaire du patrimoine



**Plan masse et de situation lors du projet de prolongation de la rue Signard.**  
70, Gray rue Signard

**Source :**

**Dessin, 1805, par Guyet (architecte). Lieu de conservation : Archives départementales de la Haute-Saône, Vesoul**

Lieu de conservation : Archives départementales de la Haute-Saône, Vesoul

N° de l'illustration : 19947000120X

Date : 1994

Auteur : Yves Sancey

Reproduction soumise à autorisation du titulaire des droits d'exploitation

© Région Bourgogne-Franche-Comté, Inventaire du patrimoine



**Chapiteau déposé du cloître représentant un lion.**

70, Gray rue Signard

N° de l'illustration : 19887000188X

Date : 1988

Auteur : Yves Sancey

Reproduction soumise à autorisation du titulaire des droits d'exploitation

© Région Bourgogne-Franche-Comté, Inventaire du patrimoine



**Chapiteau déposé du cloître représentant une femme vue à mi-corps.**  
70, Gray rue Signard

N° de l'illustration : 19887000189X

Date : 1988

Auteur : Yves Sancey

Reproduction soumise à autorisation du titulaire des droits d'exploitation

© Région Bourgogne-Franche-Comté, Inventaire du patrimoine





**Chapiteau déposé du cloître représentant des feuilles de choux.**  
70, Gray rue Signard

N° de l'illustration : 19887000190X

Date : 1988

Auteur : Yves Sancey

Reproduction soumise à autorisation du titulaire des droits d'exploitation

© Région Bourgogne-Franche-Comté, Inventaire du patrimoine