


## FORTIFICATION D'AGGLOMÉRATION

Bourgogne-Franche-Comté, Haute-Saône  
Gray

Dossier IA00076724 réalisé en 1986 revu en  
1988

Auteur(s) : Christiane Claerr



### Historique

Enceinte de la ville confondue avec la basse-cour du château fort au début du moyen âge ; pas de renseignements précis sur les fortifications, jusqu'à ce qu'elles soient reconstruites sous le règne de Jean-sans-Peur au début du 15<sup>e</sup> siècle ; restaurée et complétée pendant un siècle et demi, l'enceinte comprenait 12 tours en 1550, dernière tour construite en 1542. En 1551, le système fortifié est complètement réaménagé sur ordre de Charles Quint par l'ingénieur Ambrogio Prècipiano ; l'enceinte pourvue de 7 bastions est achevée en 1587 ; en 1632, restaurations et réaménagement confiés à l'ingénieur Jean Maurice Tissot : un nouveau bastion est construit sur la rive droite de la Saône pour la protection de l'entrée du pont ; lors de la 1<sup>ère</sup> conquête de la Franche-Comté par Louis XIV en 1668, Louvois donne l'ordre de démolir les remparts, qui ne seront qu'à moitié détruits ; après 1674, 2<sup>e</sup> conquête, ils sont définitivement rasés ; les derniers éléments de la fortification ont disparu aux 18<sup>e</sup> et 19<sup>e</sup> siècles : destruction en 1797 de la porte haute, en 1824 de la porte basse, en 1848 des restes de rempart sur la rive gauche de la Saône

**Période(s) principale(s) :** Haut Moyen Age / 2<sup>e</sup> moitié 16<sup>e</sup> siècle

**Période(s) secondaire(s) :** 2<sup>e</sup> quart 17<sup>e</sup> siècle

**Auteur(s) de l'oeuvre :**

Ambrogio Prècipiano (ingénieur militaire, attribution par source), Jean-Maurice Tissot (ingénieur militaire, attribution par source)

**Éléments descriptifs**

**Plan :** système bastionné

**État de conservation :**

détruit

**Sources documentaires**

**Bibliographie**

- Les sources documentaires sont consultables dans le dossier numérisé, accessible dans la rubrique "Informations complémentaires".

**Informations complémentaires**

- Voir le dossier initial numérisé : <https://patrimoine.bourgognefranche-comte.fr/gtrudov/IA00076724/index.htm>

**Aire d'étude et canton :** Gray

**Dénomination** : fortification d'agglomération

© Région Bourgogne-Franche-Comté, Inventaire du patrimoine



**Plan des fortifications en 1632.**

70, Gray

**Source :**

**Dessin, par Tissot, Jean-Maurice (ingénieur). Lieu de conservation : Archives départementales du Doubs, Besançon**

Lieu de conservation : Archives départementales du Doubs, Besançon

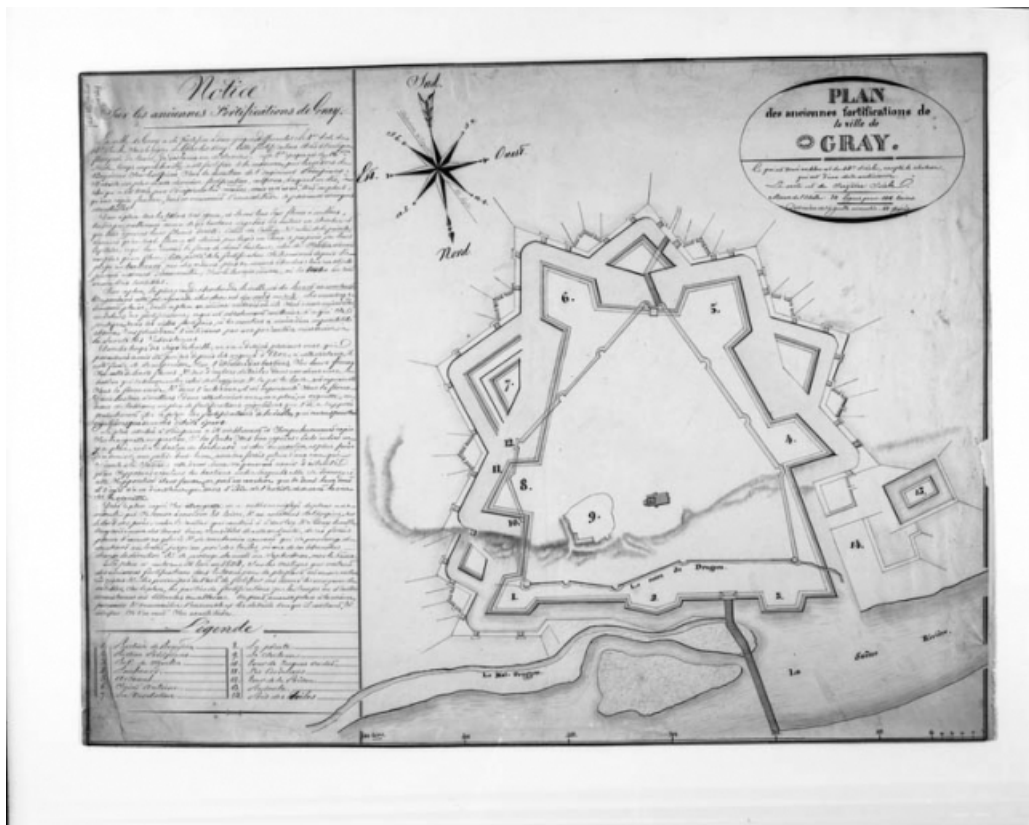
N° de l'illustration : 19927000275X

Date : 1992

Auteur : Yves Sancey

Reproduction soumise à autorisation du titulaire des droits d'exploitation

© Région Bourgogne-Franche-Comté, Inventaire du patrimoine



Dessin des anciennes fortifications.

70, Gray

Source :

Dessin, 1804. Lieu de conservation : Bibliothèque municipale, Besançon

Lieu de conservation : Bibliothèque municipale, Besançon

N° de l'illustration : 19927000296X

Date : 1992

Auteur : Yves Sancey

Reproduction soumise à autorisation du titulaire des droits d'exploitation

© Région Bourgogne-Franche-Comté, Inventaire du patrimoine





**Restes du rempart du bastion du Boulevard dans la cour de l'hotel-dieu : de face.**  
70, Gray

N° de l'illustration : 19947000090X

Date : 1994

Auteur : Yves Sancey

Reproduction soumise à autorisation du titulaire des droits d'exploitation

© Région Bourgogne-Franche-Comté, Inventaire du patrimoine



**Restes du rempart du bastion du Boulevard dans la cour de l'hotel-dieu : de trois quarts gauche.**  
70, Gray

N° de l'illustration : 19947000091X

Date : 1994

Auteur : Yves Sancey

Reproduction soumise à autorisation du titulaire des droits d'exploitation

© Région Bourgogne-Franche-Comté, Inventaire du patrimoine



**Restes du rempart du bastion du Boulevard dans la cour de l'hotel-dieu : partie inférieure de trois quarts gauche.**  
70, Gray

N° de l'illustration : 19947000093X


Date : 1994

Auteur : Yves Sancey

Reproduction soumise à autorisation du titulaire des droits d'exploitation

© Région Bourgogne-Franche-Comté, Inventaire du patrimoine





**Restes du rempart du bastion du Boulevard dans la cour de l'hotel-dieu : partie inférieure de trois quarts droit.**  
70, Gray

N° de l'illustration : 19947000094X

Date : 1994

Auteur : Yves Sancey

Reproduction soumise à autorisation du titulaire des droits d'exploitation

© Région Bourgogne-Franche-Comté, Inventaire du patrimoine



**Restes du rempart du bastion du Boulevard dans la cour de l'hotel-dieu : angle de la partie inférieure.**  
70, Gray

N° de l'illustration : 19947000095X

Date : 1994

Auteur : Yves Sancey

Reproduction soumise à autorisation du titulaire des droits d'exploitation

© Région Bourgogne-Franche-Comté, Inventaire du patrimoine



**Restes du rempart du bastion du Boulevard dans la cour de l'hotel-dieu, à gauche de la façade antérieure de l'hotel-dieu.  
70, Gray**

N° de l'illustration : 19947000092X

Date : 1994

Auteur : Yves Sancey

Reproduction soumise à autorisation du titulaire des droits d'exploitation

© Région Bourgogne-Franche-Comté, Inventaire du patrimoine



**Restes de rempart le long de l'avenue Revon (vers l'ancien bastion de l'Arsenal).**  
70, Gray

N° de l'illustration : 19947000096X

Date : 1994

Auteur : Yves Sancey

Reproduction soumise à autorisation du titulaire des droits d'exploitation

© Région Bourgogne-Franche-Comté, Inventaire du patrimoine



**Restes du rempart du bastion de la Visitation (derrière la rue Cécile) : vue d'ensemble de trois quarts droit.**  
70, Gray

N° de l'illustration : 19947000097X

Date : 1994

Auteur : Yves Sancey

Reproduction soumise à autorisation du titulaire des droits d'exploitation

© Région Bourgogne-Franche-Comté, Inventaire du patrimoine



**Restes de rempart du bastion de la Visitation (derrière la rue Cécile) : de trois quarts gauche.**  
70, Gray

N° de l'illustration : 19947000099X

Date : 1994

Auteur : Yves Sancey

Reproduction soumise à autorisation du titulaire des droits d'exploitation

© Région Bourgogne-Franche-Comté, Inventaire du patrimoine



**Restes de rempart du bastion de la Visitation (derrière la rue Cécile) : extrémité droite, de trois quarts gauche.**  
70, Gray

N° de l'illustration : 19947000100X

Date : 1994

Auteur : Yves Sancey

Reproduction soumise à autorisation du titulaire des droits d'exploitation

© Région Bourgogne-Franche-Comté, Inventaire du patrimoine



**Restes de rempart du bastion de la Visitation (derrière la rue Cécile) : détail d'un contrefort.**  
70, Gray

N° de l'illustration : 19947000098X

Date : 1994

Auteur : Yves Sancey

Reproduction soumise à autorisation du titulaire des droits d'exploitation

© Région Bourgogne-Franche-Comté, Inventaire du patrimoine





**Restes de fossé du bastion de l'Arsenal (derrière l'actuelle chambre de commerce).**  
70, Gray

N° de l'illustration : 19947000101X

Date : 1994

Auteur : Yves Sancey

Reproduction soumise à autorisation du titulaire des droits d'exploitation

© Région Bourgogne-Franche-Comté, Inventaire du patrimoine