

## VOIRIE

Bourgogne-Franche-Comté, Haute-Saône  
Gray

Dossier IA00076693 réalisé en 1986 revu en  
1988

Auteur(s) : Christiane Claerr



## Historique

Ville organisée à l'origine par 2 axes principaux : grande rue, (orientation nord sud, et rue Vanoise orientation est ouest parallèle à l'axe de la Saône ; ces rues délimitent le promontoire de la ville haute comprenant du 16e siècle au 18e siècle 2 places principales : celle de l'hôtel de ville, actuellement place Charles de Gaulle, et de l'église actuellement place de la sous-préfecture ; en 1634, construction d'une rue bordée d'arbres reliant la ville au couvent des capucins hors les murs ; 1773 : création d'une place d'armes devant la caserne, actuelle place du général Boichu ; 1809 : création de la rue Signard, en détruisant l'église des cordeliers, qui rejoint la place de Gaulle à celle du général Boichu ; 1824 : création de la rue Villeneuve, rive droite de la Saône ; 1836 : prolongement de la rue Vanoise et de la rue des Casernes qui détruit l'ancienne prison ; 1840 : percement de la rue Mavia, prolongement de la rue Victor Hugo qui détruit la partie centrale du couvent des carmes et création de la place du palais de justice ; 1844 : début des travaux quai Mavia prolongeant la rue du même nom ; 1846 : aménagement de la place du 4 septembre (ancien quai Saint-Esprit) ; 1855 : élargissement de la ruelle de l'église ; 1859 : création du chemin neuf allant de la gare à la ville haute par le pont suspendu ; 1863 : prolongement de la rue du moulin ; vers 1877 : création des rues Carnot et Cournot après assèchement du quartier ; rue et quai Vergy rue droite aménagés en 1891 ; aménagement de la place en tête de pont, rive gauche, après la guerre 1939 1945.

**Période(s) principale(s) :** Haut Moyen Age / 16e siècle / 2e quart 17e siècle / 3e quart 18e siècle / 19e siècle / 2e quart 20e siècle

## Sources documentaires

### Bibliographie

- Les sources documentaires sont consultables dans le dossier numérisé, accessible dans la rubrique "Informations complémentaires".

## Informations complémentaires

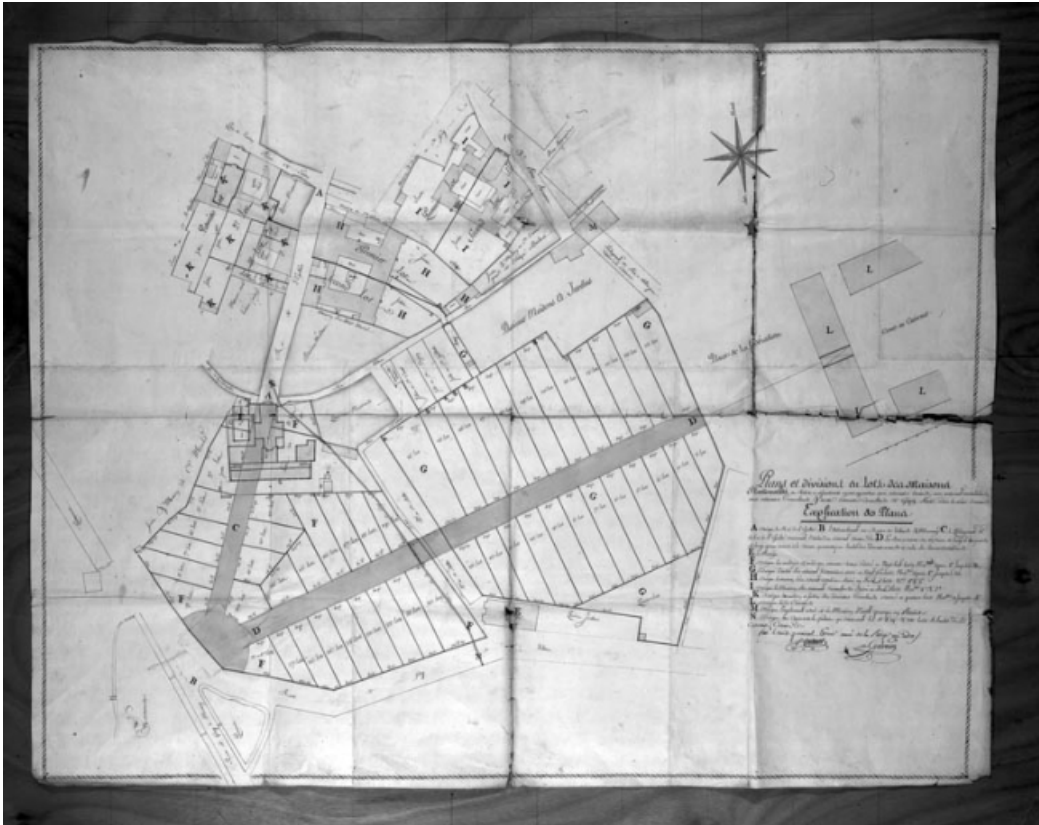
- Voir le dossier initial numérisé : <https://patrimoine.bourgognefranchecomte.fr/gtrudov/IA00076693/index.htm>

**Aire d'étude et canton :** Gray

**Dénomination :** voirie

**Parties constituantes non étudiées :** place

© Région Bourgogne-Franche-Comté, Inventaire du patrimoine



**Plan des couvents des carmes, des visitandines, des tiercelines, des carmélites avec projet de percement de la rue Victor Hugo et d'une rue reliant celle-ci aux casernes.**

70, Gray

**Source :**

**Dessin, 22 mai 1795. Lieu de conservation : Archives départementales de la Haute-Saône, Vesoul**

Lieu de conservation : Archives départementales de la Haute-Saône, Vesoul

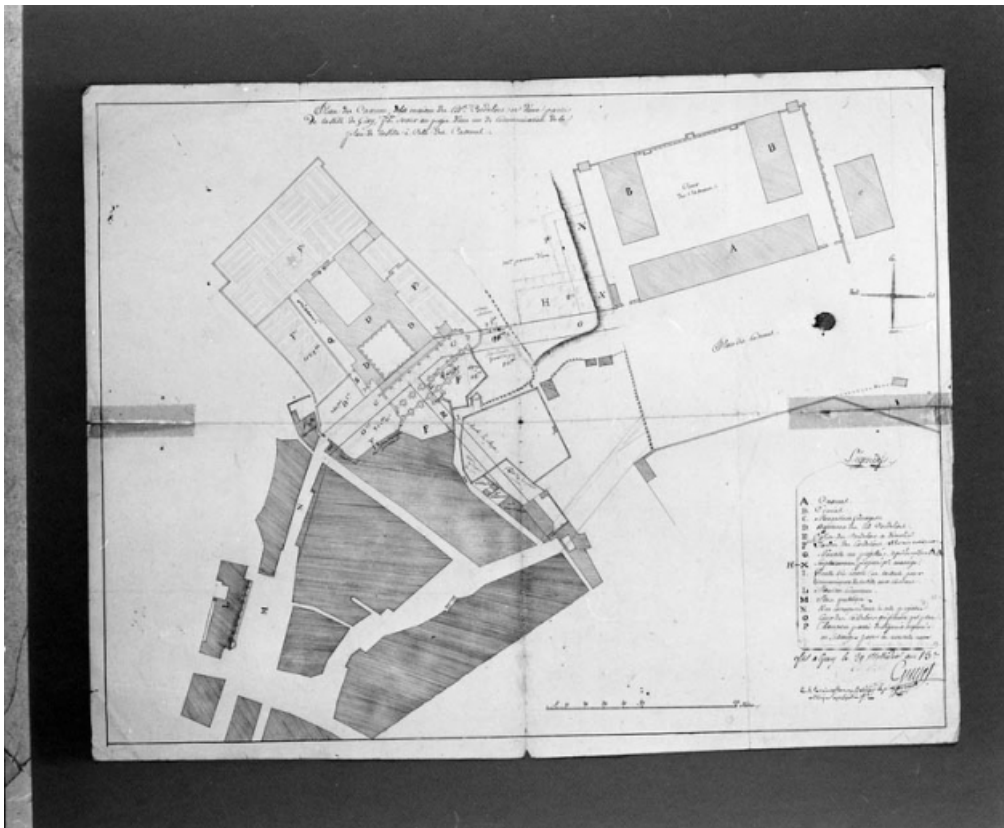
N° de l'illustration : 19927000279V

Date : 1992

Auteur : Yves Sancey

Reproduction soumise à autorisation du titulaire des droits d'exploitation

© Région Bourgogne-Franche-Comté, Inventaire du patrimoine



Plan montrant le projet de prolongation de la rue Signard.

70, Gray

**Source :**

**Dessin, 1805, par Guyet (architecte). Lieu de conservation : Archives départementales de la Haute-Saône, Vesoul**

Lieu de conservation : Archives départementales de la Haute-Saône, Vesoul

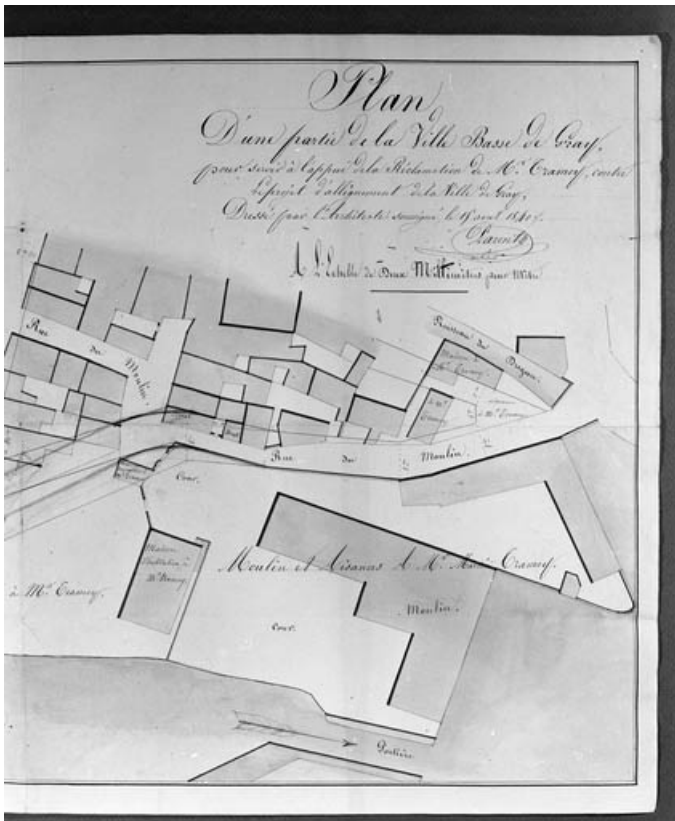
N° de l'illustration : 19947000119X

Date : 1994

Auteur : Yves Sancey

Reproduction soumise à autorisation du titulaire des droits d'exploitation

© Région Bourgogne-Franche-Comté, Inventaire du patrimoine



**Plan d'une partie de la ville basse pour servir à l'alignement des rues.**  
70, Gray

**Source :**

**Dessin, 1840, par Parent (architecte). Lieu de conservation : Archives départementales de la Haute-Saône, Vesoul**  
Lieu de conservation : Archives départementales de la Haute-Saône, Vesoul

N° de l'illustration : 19947000130X

Date : 1994

Auteur : Yves Sancey

Reproduction soumise à autorisation du titulaire des droits d'exploitation

© Région Bourgogne-Franche-Comté, Inventaire du patrimoine



**Place de Gaulle : vue d'ensemble.**  
70, Gray

N° de l'illustration : 19917000094X

Date : 1991

Auteur : Yves Sancey

Reproduction soumise à autorisation du titulaire des droits d'exploitation

© Région Bourgogne-Franche-Comté, Inventaire du patrimoine



**Place de Gaulle : édifices situés en face de l'hôtel de ville.**  
70, Gray

N° de l'illustration : 19917000095X

Date : 1991

Auteur : Yves Sancey

Reproduction soumise à autorisation du titulaire des droits d'exploitation

© Région Bourgogne-Franche-Comté, Inventaire du patrimoine



**Place de la Petite Fontaine depuis la rue de la Petite Fontaine.**  
70, Gray

N° de l'illustration : 19917000252V

Date : 1991

Auteur : Yves Sancey

Reproduction soumise à autorisation du titulaire des droits d'exploitation

© Région Bourgogne-Franche-Comté, Inventaire du patrimoine



**Place de la Petite Fontaine depuis le bas de la rue du Marché.**  
70, Gray

N° de l'illustration : 19917000253V

Date : 1991

Auteur : Yves Sancey

Reproduction soumise à autorisation du titulaire des droits d'exploitation

© Région Bourgogne-Franche-Comté, Inventaire du patrimoine





**Place de la Petite Fontaine depuis l'immeuble situé 21 rue du Marché.  
70, Gray**

N° de l'illustration : 19917000333V

Date : 1991

Auteur : Yves Sancey

Reproduction soumise à autorisation du titulaire des droits d'exploitation

© Région Bourgogne-Franche-Comté, Inventaire du patrimoine



**Place de la Petite Fontaine depuis l'immeuble situé 21 rue du Marché, avec l'encadrement de la fenêtre.**  
70, Gray

N° de l'illustration : 19917000334V

Date : 1991

Auteur : Yves Sancey

Reproduction soumise à autorisation du titulaire des droits d'exploitation

© Région Bourgogne-Franche-Comté, Inventaire du patrimoine



**Place de la Petite Fontaine.**

70, Gray

N° de l'illustration : 19897000299X

Date : 1989

Auteur : Yves Sancey

Reproduction soumise à autorisation du titulaire des droits d'exploitation

© Région Bourgogne-Franche-Comté, Inventaire du patrimoine



**Place de la Petite Fontaine : détail des toitures et balcon des édifices formant le fond de la place.**  
70, Gray

N° de l'illustration : 19897000300X

Date : 1989

Auteur : Yves Sancey

Reproduction soumise à autorisation du titulaire des droits d'exploitation

© Région Bourgogne-Franche-Comté, Inventaire du patrimoine



**Place de la Petite Fontaine : détail de l'auvent du balcon de l'édifice droit.**  
70, Gray

N° de l'illustration : 19897000302X

Date : 1989

Auteur : Yves Sancey

Reproduction soumise à autorisation du titulaire des droits d'exploitation

© Région Bourgogne-Franche-Comté, Inventaire du patrimoine



**Place de la Petite Fontaine : détail du balcon d'un des édifices formant le fond de la place.**  
70, Gray

N° de l'illustration : 19897000301X

Date : 1989

Auteur : Yves Sancey

Reproduction soumise à autorisation du titulaire des droits d'exploitation

© Région Bourgogne-Franche-Comté, Inventaire du patrimoine



**Place du Quatre Septembre aménagée en 1846, vue éloignée.**  
70, Gray

N° de l'illustration : 19917000271X

Date : 1991

Auteur : Yves Sancey

Reproduction soumise à autorisation du titulaire des droits d'exploitation

© Région Bourgogne-Franche-Comté, Inventaire du patrimoine



**Rue de l'Ancienne Comédie.**  
70, Gray

N° de l'illustration : 19897000321X

Date : 1989

Auteur : Yves Sancey

Reproduction soumise à autorisation du titulaire des droits d'exploitation

© Région Bourgogne-Franche-Comté, Inventaire du patrimoine





**Rue de l'Abreuvoir.**

70, Gray

N° de l'illustration : 19897000084V

Date : 1989

Auteur : Yves Sancey

Reproduction soumise à autorisation du titulaire des droits d'exploitation

© Région Bourgogne-Franche-Comté, Inventaire du patrimoine



**Vue de la rue de Belfort.**  
70, Gray

N° de l'illustration : 19887000191X

Date : 1988

Auteur : Yves Sancey

Reproduction soumise à autorisation du titulaire des droits d'exploitation

© Région Bourgogne-Franche-Comté, Inventaire du patrimoine



**Vue de la Grande rue à la hauteur de la rue des Terreaux.**  
70, Gray

N° de l'illustration : 19897000163V

Date : 1989

Auteur : Yves Sancey

Reproduction soumise à autorisation du titulaire des droits d'exploitation

© Région Bourgogne-Franche-Comté, Inventaire du patrimoine



**Vue de la Grande rue au niveau du n° 99.**  
70, Gray

N° de l'illustration : 19897000078V

Date : 1989

Auteur : Yves Sancey

Reproduction soumise à autorisation du titulaire des droits d'exploitation

© Région Bourgogne-Franche-Comté, Inventaire du patrimoine



**Vue de la Grande rue depuis le carrefour de la rue de l'Abreuvoir.**  
70, Gray

N° de l'illustration : 19897000076X

Date : 1989

Auteur : Yves Sancey

Reproduction soumise à autorisation du titulaire des droits d'exploitation

© Région Bourgogne-Franche-Comté, Inventaire du patrimoine



**Rue du Marché en direction de l'hôtel de ville.**  
70, Gray

N° de l'illustration : 19897000469V

Date : 1989

Auteur : Yves Sancey

Reproduction soumise à autorisation du titulaire des droits d'exploitation

© Région Bourgogne-Franche-Comté, Inventaire du patrimoine



**Vue de la rue des Terreaux.**  
70, Gray

N° de l'illustration : 19917000144X

Date : 1991

Auteur : Yves Sancey

Reproduction soumise à autorisation du titulaire des droits d'exploitation

© Région Bourgogne-Franche-Comté, Inventaire du patrimoine



**Rue du Tertre du Château.**  
70, Gray

N° de l'illustration : 19897000414X

Date : 1989

Auteur : Yves Sancey

Reproduction soumise à autorisation du titulaire des droits d'exploitation

© Région Bourgogne-Franche-Comté, Inventaire du patrimoine





**Vue de la rue Thiers en direction de la rue Vanoise.**  
70, Gray

N° de l'illustration : 19897000349X

Date : 1989

Auteur : Yves Sancey

Reproduction soumise à autorisation du titulaire des droits d'exploitation

© Région Bourgogne-Franche-Comté, Inventaire du patrimoine



**Vue de la rue Vanoise.**  
70, Gray

N° de l'illustration : 19917000097X

Date : 1991

Auteur : Yves Sancey

Reproduction soumise à autorisation du titulaire des droits d'exploitation

© Région Bourgogne-Franche-Comté, Inventaire du patrimoine



**Vue de la rue Victor Hugo depuis l'emplacement de l'ancien couvent des Carmes.**  
70, Gray

N° de l'illustration : 19917000251V

Date : 1991

Auteur : Yves Sancey

Reproduction soumise à autorisation du titulaire des droits d'exploitation

© Région Bourgogne-Franche-Comté, Inventaire du patrimoine



**Rue Victor Hugo.**  
70, Gray

N° de l'illustration : 19897000476X

Date : 1989

Auteur : Yves Sancey

Reproduction soumise à autorisation du titulaire des droits d'exploitation

© Région Bourgogne-Franche-Comté, Inventaire du patrimoine