

## LES MAISONS ET LES FERMES DE SAINT-AUBIN

Bourgogne-Franche-Comté, Côte-d'Or  
Saint-Aubin

Dossier IA00061433 réalisé en 1978 revu en  
1986

Auteur(s) :



### Historique

Vestiges du 13e ou 14e siècle ; remplois du 15e ou 16e siècle dans 17% des maisons repérées ; maisons du 17e siècle, du 18e siècle (17%), du 19e siècle ; dates portées : 1611, 1616 (2 fois), 1647, 1832

**Période(s) principale(s)** : 13e siècle, 14e siècle / 15e siècle, 16e siècle / 17e siècle / 18e siècle / 19e siècle

### Description

Voir le dossier numérisé (cf liens).

#### Éléments descriptifs

**Décompte des œuvres** : étudié 7, repéré 71, bâti 228

**Murs** : calcaire, moellon, pierre de taille, enduit, enduit partiel

### Informations complémentaires

- **Voir le dossier numérisé** : <https://httppatrimoine.bourgognefranchecomte.fr/gtrudov/IA00061433.pdf>

**Dénomination** : maison, ferme

© Région Bourgogne-Franche-Comté, Inventaire du patrimoine



**Vue d'ensemble de la maison, sise parcelle 52, section D1 sur le cadastre de 1959.**  
21, Saint-Aubin


N° de l'illustration : 19792101616V

Date : 1979

Auteur : Jean-Luc Duthu

Reproduction soumise à autorisation du titulaire des droits d'exploitation

© Région Bourgogne-Franche-Comté, Inventaire du patrimoine



**Détail du blason sur la maison dite de l'Evêché, sise parcelle 51, section D1 sur le cadastre de 1959.  
21, Saint-Aubin**

N° de l'illustration : 19802100763X

Date : 1980

Auteur : Jean-Luc Duthu

Reproduction soumise à autorisation du titulaire des droits d'exploitation

© Région Bourgogne-Franche-Comté, Inventaire du patrimoine



**Fenêtre de la maison sise parcelle 141, section D1 sur le cadastre de 1959.**  
21, Saint-Aubin

N° de l'illustration : 19792101617X

Date : 1979

Auteur : Jean-Luc Duthu

Reproduction soumise à autorisation du titulaire des droits d'exploitation

© Région Bourgogne-Franche-Comté, Inventaire du patrimoine



**Cheminée avec four à pain dans la maison sise parcelle 35, section A1 sur le cadastre de 1959.**  
21, Saint-Aubin

N° de l'illustration : 19792101914V

Date : 1979

Auteur : Michel Rosso

Reproduction soumise à autorisation du titulaire des droits d'exploitation

© Région Bourgogne-Franche-Comté, Inventaire du patrimoine



**Vue d'ensemble de la maison sise parcelle 123, section A1 sur le cadastre de 1959.**  
21, Saint-Aubin

N° de l'illustration : 19792101656V

Date : 1979

Auteur : Jean-Luc Duthu

Reproduction soumise à autorisation du titulaire des droits d'exploitation

© Région Bourgogne-Franche-Comté, Inventaire du patrimoine



**Vue d'ensemble de la maison sise parcelle 37b, section A1 sur le cadastre de 1959.**  
21, Saint-Aubin

N° de l'illustration : 19792101642V

Date : 1979

Auteur : Jean-Luc Duthu

Reproduction soumise à autorisation du titulaire des droits d'exploitation

© Région Bourgogne-Franche-Comté, Inventaire du patrimoine



**Vue d'ensemble de la maison sise parcelles 15 à 17, section D1 sur le cadastre de 1959.**  
21, Saint-Aubin

N° de l'illustration : 19792101583V

Date : 1979

Auteur : Michel Thierry

Reproduction soumise à autorisation du titulaire des droits d'exploitation

© Région Bourgogne-Franche-Comté, Inventaire du patrimoine





**Détail de la fenêtre de la maison sise parcelle 28, section A1 sur le cadastre de 1959.**  
21, Saint-Aubin

N° de l'illustration : 19792101662X

Date : 1979

Auteur : Jean-Luc Duthu

Reproduction soumise à autorisation du titulaire des droits d'exploitation

© Région Bourgogne-Franche-Comté, Inventaire du patrimoine



**Vue de la maison sise parcelle 34, section D1 sur le cadastre de 1959.**  
21, Saint-Aubin

N° de l'illustration : 19792101596V

Date : 1979

Auteur : Michel Thierry

Reproduction soumise à autorisation du titulaire des droits d'exploitation

© Région Bourgogne-Franche-Comté, Inventaire du patrimoine



**Remise sise parcelle 89, section D1 sur le cadastre de 1959.**  
21, Saint-Aubin

N° de l'illustration : 19792101611V

Date : 1979

Auteur : Michel Thierry

Reproduction soumise à autorisation du titulaire des droits d'exploitation

© Région Bourgogne-Franche-Comté, Inventaire du patrimoine



**Vue d'ensemble de la maison sise parcelle 98, section A1 sur le cadastre de 1959.**  
21, Saint-Aubin

N° de l'illustration : 19792101655V

Date : 1979

Auteur : Jean-Luc Duthu

Reproduction soumise à autorisation du titulaire des droits d'exploitation

© Région Bourgogne-Franche-Comté, Inventaire du patrimoine



**Vue de la maison sise parcelle 1154, section A7 sur le cadastre de 1959.**  
21, Saint-Aubin

N° de l'illustration : 19792101665V

Date : 1979

Auteur : Michel Thierry

Reproduction soumise à autorisation du titulaire des droits d'exploitation

© Région Bourgogne-Franche-Comté, Inventaire du patrimoine



**Vue d'ensemble de la maison sise parcelle 1152a, section A7 sur le cadastre de 1959.**  
21, Saint-Aubin

N° de l'illustration : 19792101664V

Date : 1979

Auteur : Michel Thierry

Reproduction soumise à autorisation du titulaire des droits d'exploitation

© Région Bourgogne-Franche-Comté, Inventaire du patrimoine



**Vue d'ensemble de la maison sise parcelle 37b, section A1 sur le cadastre de 1959.**  
21, Saint-Aubin


N° de l'illustration : 19792101641V

Date : 1979

Auteur : Jean-Luc Duthu

Reproduction soumise à autorisation du titulaire des droits d'exploitation

© Région Bourgogne-Franche-Comté, Inventaire du patrimoine



**Four : vue intérieure (dans la maison sise parcelle 35, section A1 sur le cadastre de 1959).**  
21, Saint-Aubin

N° de l'illustration : 19792101915V

Date : 1979

Auteur : Michel Rosso

Reproduction soumise à autorisation du titulaire des droits d'exploitation

© Région Bourgogne-Franche-Comté, Inventaire du patrimoine





**Détail de la porte du logis de la maison sise parcelle 22, section D1 sur le cadastre de 1959.**  
21, Saint-Aubin

N° de l'illustration : 19792101603X

Date : 1979

Auteur : Jean-Luc Duthu

Reproduction soumise à autorisation du titulaire des droits d'exploitation

© Région Bourgogne-Franche-Comté, Inventaire du patrimoine



**Souillarde de la maison sise parcelle 87, section A1 sur le cadastre de 1959.**  
21, Saint-Aubin

N° de l'illustration : 19792101652X

Date : 1979

Auteur : Michel Thierry

Reproduction soumise à autorisation du titulaire des droits d'exploitation

© Région Bourgogne-Franche-Comté, Inventaire du patrimoine



**Dépendances de la maison sise parcelle 40, section A1 sur le cadastre de 1959.**  
21, Saint-Aubin

N° de l'illustration : 19792101638V

Date : 1979

Auteur : Jean-Luc Duthu

Reproduction soumise à autorisation du titulaire des droits d'exploitation

© Région Bourgogne-Franche-Comté, Inventaire du patrimoine



**Alignement de maisons, parcelles 1152 à 1154, section A7 sur le cadastre de 1959.**  
21, Saint-Aubin

N° de l'illustration : 19792101666V

Date : 1979

Auteur : Michel Thierry

Reproduction soumise à autorisation du titulaire des droits d'exploitation

© Région Bourgogne-Franche-Comté, Inventaire du patrimoine



**Façade de la maison sise parcelle 1147, section A7 sur le cadastre de 1959.**  
21, Saint-Aubin

N° de l'illustration : 19792101663V

Date : 1979

Auteur : Michel Thierry

Reproduction soumise à autorisation du titulaire des droits d'exploitation

© Région Bourgogne-Franche-Comté, Inventaire du patrimoine



**Vue d'ensemble de la grange de la maison sise parcelle 7, section D1 sur le cadastre de 1959.**  
21, Saint-Aubin

N° de l'illustration : 19792101587V

Date : 1979

Auteur : Michel Thierry

Reproduction soumise à autorisation du titulaire des droits d'exploitation

© Région Bourgogne-Franche-Comté, Inventaire du patrimoine



**Clef sculptée de la porte de la maison sise parcelle 50, section D1 sur le cadastre de 1959.**  
21, Saint-Aubin

N° de l'illustration : 19792101610X

Date : 1979

Auteur : Jean-Luc Duthu

Reproduction soumise à autorisation du titulaire des droits d'exploitation

© Région Bourgogne-Franche-Comté, Inventaire du patrimoine



**Alignement de maisons, parcelles 1157 à 1160, section A7 sur le cadastre de 1959.**  
21, Saint-Aubin

N° de l'illustration : 19792101669V

Date : 1979

Auteur : Michel Thierry

Reproduction soumise à autorisation du titulaire des droits d'exploitation

© Région Bourgogne-Franche-Comté, Inventaire du patrimoine





**Vue de la maison sise parcelle 155, section B1 sur le cadastre de 1959.**  
21, Saint-Aubin

N° de l'illustration : 19792101670V

Date : 1979

Auteur : Michel Thierry

Reproduction soumise à autorisation du titulaire des droits d'exploitation

© Région Bourgogne-Franche-Comté, Inventaire du patrimoine



**Vue d'ensemble de la maison sise parcelle 111, section D1 sur le cadastre de 1959.**  
21, Saint-Aubin

N° de l'illustration : 19792101604V

Date : 1979

Auteur : Michel Thierry

Reproduction soumise à autorisation du titulaire des droits d'exploitation

© Région Bourgogne-Franche-Comté, Inventaire du patrimoine



**Détail d'un relief en remploi dans la façade de la maison sise parcelle 123, section A1 sur le cadastre de 1959.**  
21, Saint-Aubin


N° de l'illustration : 19792101657X

Date : 1979

Auteur : Michel Thierry

Reproduction soumise à autorisation du titulaire des droits d'exploitation

© Région Bourgogne-Franche-Comté, Inventaire du patrimoine



**Vue d'ensemble de la maison sise parcelle 37a, section A1 sur le cadastre de 1959.**  
21, Saint-Aubin

N° de l'illustration : 19792101639V

Date : 1979

Auteur : Jean-Luc Duthu

Reproduction soumise à autorisation du titulaire des droits d'exploitation

© Région Bourgogne-Franche-Comté, Inventaire du patrimoine



**Vue d'ensemble de la grange de la maison sise parcelle 15, section D1 sur le cadastre de 1959.**  
21, Saint-Aubin

N° de l'illustration : 19792101585V

Date : 1979

Auteur : Michel Thierry

Reproduction soumise à autorisation du titulaire des droits d'exploitation

© Région Bourgogne-Franche-Comté, Inventaire du patrimoine



**Alignement de maisons, parcelles 1151 à 1153, section A7 sur le cadastre de 1959.**  
21, Saint-Aubin

N° de l'illustration : 19792101667V

Date : 1979

Auteur : Michel Thierry

Reproduction soumise à autorisation du titulaire des droits d'exploitation

© Région Bourgogne-Franche-Comté, Inventaire du patrimoine



**Dépendances de la maison sise parcelles 181 et 182, section D1 sur le cadastre de 1959.**  
21, Saint-Aubin

N° de l'illustration : 19792101591V

Date : 1979

Auteur : Michel Thierry

Reproduction soumise à autorisation du titulaire des droits d'exploitation

© Région Bourgogne-Franche-Comté, Inventaire du patrimoine



Détail du linteau en remploi sur la maison sise parcelle 111, section D1 sur le cadastre de 1959.  
21, Saint-Aubin

N° de l'illustration : 19792101605X

Date : 1979

Auteur : Jean-Luc Duthu

Reproduction soumise à autorisation du titulaire des droits d'exploitation

© Région Bourgogne-Franche-Comté, Inventaire du patrimoine





**Vue de la maison sise parcelle 1608, section D9 sur le cadastre de 1959.**  
21, Saint-Aubin

N° de l'illustration : 19792101630V

Date : 1979

Auteur : Jean-Luc Duthu

Reproduction soumise à autorisation du titulaire des droits d'exploitation

© Région Bourgogne-Franche-Comté, Inventaire du patrimoine



**Agrafe de la porte sur la maison sise parcelle 60, section D1 sur le cadastre de 1959.**  
21, Saint-Aubin

N° de l'illustration : 19792101602X

Date : 1979

Auteur : Jean-Luc Duthu

Reproduction soumise à autorisation du titulaire des droits d'exploitation

© Région Bourgogne-Franche-Comté, Inventaire du patrimoine



**Élévation gauche de la maison sise parcelle 37a, section A1 sur le cadastre de 1959.**  
21, Saint-Aubin

N° de l'illustration : 19792101640V

Date : 1979

Auteur : Jean-Luc Duthu

Reproduction soumise à autorisation du titulaire des droits d'exploitation

© Région Bourgogne-Franche-Comté, Inventaire du patrimoine



**Porte de la maison sise parcelle 96, section D1 sur le cadastre de 1959.**  
21, Saint-Aubin

N° de l'illustration : 19792101614V

Date : 1979

Auteur : Michel Thierry

Reproduction soumise à autorisation du titulaire des droits d'exploitation

© Région Bourgogne-Franche-Comté, Inventaire du patrimoine



**Fenêtre de la maison sise parcelle 149, section D1 sur le cadastre de 1959.**  
21, Saint-Aubin

N° de l'illustration : 19792101618X

Date : 1979

Auteur : Jean-Luc Duthu

Reproduction soumise à autorisation du titulaire des droits d'exploitation

© Région Bourgogne-Franche-Comté, Inventaire du patrimoine



**Jour et pierre d'écoulement sur la maison, sise parcelle 59, section D1 sur le cadastre de 1959.**  
21, Saint-Aubin

N° de l'illustration : 19792101615V

Date : 1979

Auteur : Jean-Luc Duthu

Reproduction soumise à autorisation du titulaire des droits d'exploitation

© Région Bourgogne-Franche-Comté, Inventaire du patrimoine



**Cuverie de la maison sise parcelle 48, section A1 sur le cadastre de 1959.**  
21, Saint-Aubin

N° de l'illustration : 19792101645V

Date : 1979

Auteur : Jean-Luc Duthu

Reproduction soumise à autorisation du titulaire des droits d'exploitation

© Région Bourgogne-Franche-Comté, Inventaire du patrimoine



**Vue d'ensemble de la maison sise parcelle 83, section A1 sur le cadastre de 1959.**  
21, Saint-Aubin

N° de l'illustration : 19792101650V


Date : 1979

Auteur : Jean-Luc Duthu

Reproduction soumise à autorisation du titulaire des droits d'exploitation

© Région Bourgogne-Franche-Comté, Inventaire du patrimoine





**Détail du linteau de la porte d'entrée de la maison sise parcelle 77, section D1 sur le cadastre de 1959.**  
21, Saint-Aubin

N° de l'illustration : 19792101601X

Date : 1979

Auteur : Jean-Luc Duthu

Reproduction soumise à autorisation du titulaire des droits d'exploitation

© Région Bourgogne-Franche-Comté, Inventaire du patrimoine



**Vue d'ensemble de la maison sise parcelle 17, section D1 sur le cadastre de 1959.**  
21, Saint-Aubin

N° de l'illustration : 19792101584V

Date : 1979

Auteur : Michel Thierry

Reproduction soumise à autorisation du titulaire des droits d'exploitation

© Région Bourgogne-Franche-Comté, Inventaire du patrimoine



**Alignement de maisons, parcelles 1157 à 1160, section A7 sur le cadastre de 1959.**  
21, Saint-Aubin

N° de l'illustration : 19792101668V

Date : 1979

Auteur : Michel Thierry

Reproduction soumise à autorisation du titulaire des droits d'exploitation

© Région Bourgogne-Franche-Comté, Inventaire du patrimoine



**Vue d'ensemble de la maison sise parcelles 15 à 17, section D1 sur le cadastre de 1959.**  
21, Saint-Aubin

N° de l'illustration : 19792101586V

Date : 1979

Auteur : Michel Thierry

Reproduction soumise à autorisation du titulaire des droits d'exploitation

© Région Bourgogne-Franche-Comté, Inventaire du patrimoine