

HALLE

Bourgogne-Franche-Comté, Côte-d'Or
Nolay

Dossier IA00061342 réalisé en 1978 revu en
1986

Auteur(s) :



Historique

Halle attestée en 1519 ; restauration de la charpente au début du 19e siècle ; réfection de la couverture en 1965

Période(s) principale(s) : 1er quart 16e siècle

Période(s) secondaire(s) : 1er quart 19e siècle

Éléments descriptifs

Murs : bois, calcaire, pierre de taille

Toit : calcaire en couverture

État de conservation :

restauré

Informations complémentaires

- **Voir le dossier numérisé** : <https://httppatrimoine.bourgognefranchecomte.fr/gtrudov/IA00061342.pdf>


Protection

classé MH : 1907

Aire d'étude et canton : Nolay

Dénomination : halle

© Région Bourgogne-Franche-Comté, Inventaire du patrimoine



Les Halles de Nolay. Carte postale ancienne.

21, Nolay Halles


N° de l'illustration : 19792102341X

Date : 1979

Auteur : Jean-Luc Duthu (reproduction)

Reproduction soumise à autorisation du titulaire des droits d'exploitation

© Région Bourgogne-Franche-Comté, Inventaire du patrimoine



Les Halles de Nolay. Carte postale ancienne.

21, Nolay Halles

N° de l'illustration : 19792102340X

Date : 1979

Auteur : Jean-Luc Duthu (reproduction)

Reproduction soumise à autorisation du titulaire des droits d'exploitation

© Région Bourgogne-Franche-Comté, Inventaire du patrimoine



Élévation nord.
21, Nolay Halles

N° de l'illustration : 19802100258V

Date : 1980

Auteur : Michel Rosso

Reproduction soumise à autorisation du titulaire des droits d'exploitation

© Région Bourgogne-Franche-Comté, Inventaire du patrimoine



Elévations ouest et sud.

21, Nolay Halles

N° de l'illustration : 19802100257V

Date : 1980

Auteur : Michel Rosso

Reproduction soumise à autorisation du titulaire des droits d'exploitation

© Région Bourgogne-Franche-Comté, Inventaire du patrimoine



Vue intérieure (partie nord).

21, Nolay Halles

N° de l'illustration : 19802100259V

Date : 1980

Auteur : Michel Rosso

Reproduction soumise à autorisation du titulaire des droits d'exploitation

© Région Bourgogne-Franche-Comté, Inventaire du patrimoine



Vue intérieure transversale.

21, Nolay Halles

N° de l'illustration : 19802100262V

Date : 1980

Auteur : Michel Rosso

Reproduction soumise à autorisation du titulaire des droits d'exploitation

© Région Bourgogne-Franche-Comté, Inventaire du patrimoine



Vue intérieure longitudinale.

21, Nolay Halles


N° de l'illustration : 19802100260V

Date : 1980

Auteur : Michel Rosso

Reproduction soumise à autorisation du titulaire des droits d'exploitation

© Région Bourgogne-Franche-Comté, Inventaire du patrimoine



Vue intérieure.

21, Nolay Halles

N° de l'illustration : 19802100261V

Date : 1980

Auteur : Michel Rosso

Reproduction soumise à autorisation du titulaire des droits d'exploitation

© Région Bourgogne-Franche-Comté, Inventaire du patrimoine



Détail d'un poteau central.

21, Nolay Halles

N° de l'illustration : 19802100266X

Date : 1980

Auteur : Michel Thierry

Reproduction soumise à autorisation du titulaire des droits d'exploitation

© Région Bourgogne-Franche-Comté, Inventaire du patrimoine



Détail d'assemblage : entrait de la demi-ferme centrale de la partie orientale.
21, Nolay Halles

N° de l'illustration : 19802100267X

Date : 1980

Auteur : Michel Thierry

Reproduction soumise à autorisation du titulaire des droits d'exploitation

© Région Bourgogne-Franche-Comté, Inventaire du patrimoine



Détail d'assemblage : entrait de la demi-ferme centrale de la partie orientale.
21, Nolay Halles

N° de l'illustration : 19802100268X

Date : 1980

Auteur : Michel Thierry

Reproduction soumise à autorisation du titulaire des droits d'exploitation

© Région Bourgogne-Franche-Comté, Inventaire du patrimoine



Détail d'assemblage : (demi-ferme centrale de la partie occidentale).
21, Nolay Halles

N° de l'illustration : 19802100269X

Date : 1980

Auteur : Michel Thierry

Reproduction soumise à autorisation du titulaire des droits d'exploitation

© Région Bourgogne-Franche-Comté, Inventaire du patrimoine

Détail : poteau cornier de l'angle sud-est.

21, Nolay Halles

N° de l'illustration : 19802100263X

Date : 1980

Auteur : Michel Thierry

Reproduction soumise à autorisation du titulaire des droits d'exploitation

© Région Bourgogne-Franche-Comté, Inventaire du patrimoine



Détail : poteau cornier de l'angle sud-est.
21, Nolay Halles

N° de l'illustration : 19802100264X

Date : 1980

Auteur : Michel Thierry

Reproduction soumise à autorisation du titulaire des droits d'exploitation

© Région Bourgogne-Franche-Comté, Inventaire du patrimoine

Détail : poteau cornier de l'angle sud-est.

21, Nolay Halles

N° de l'illustration : 19802100265X

Date : 1980

Auteur : Michel Thierry

Reproduction soumise à autorisation du titulaire des droits d'exploitation

© Région Bourgogne-Franche-Comté, Inventaire du patrimoine



Détail : chevrons et sablière (angle nord-est).
21, Nolay Halles

N° de l'illustration : 19802100270X

Date : 1980

Auteur : Michel Thierry

Reproduction soumise à autorisation du titulaire des droits d'exploitation

© Région Bourgogne-Franche-Comté, Inventaire du patrimoine