

LAVOIR, FONTAINE DITE FONTAINE SAULX

Bourgogne-Franche-Comté, Côte-d'Or
Chassagne-Montrachet

Dossier IA00061261 réalisé en 1978 revu en
1986

Auteur(s) :



Historique

Edifice antérieur construit en 1804, 1805 par Antoine Bordeseul, entrepreneur à Meursault, inscription avec la date de 1805 gravée sur un des côtés du bassin de la fontaine ; lavoir actuel édifié en 1837 d'après les plans et devis de Champonnois Aîné, architecte à Beaune, date 1837 gravée sur la clé de la porte antérieure du lavoir

Période(s) principale(s) : 1er quart 19e siècle / 2e quart 19e siècle

Dates : 1805 (porte la date) / 1837 (porte la date)

Éléments descriptifs

Murs : calcaire, fonte, pierre de taille

Toit : tuile mécanique

État de conservation :

restauré


Informations complémentaires

- Voir le dossier numérisé : <https://httppatrimoine.bourgognefranchecomte.fr/gtrudov/IA00061261.pdf>

Aire d'étude et canton : Nolay

Dénomination : lavoir, fontaine

© Région Bourgogne-Franche-Comté, Inventaire du patrimoine



Plan et coupe longitudinale, devis daté du 1er mai 1836 par Champonnois aîné (architecte).
21, Chassagne-Montrachet à l'est du village


N° de l'illustration : 19802101650V

Date : 1980

Auteur : Jean-Luc Duthu (reproduction)

Reproduction soumise à autorisation du titulaire des droits d'exploitation

© Région Bourgogne-Franche-Comté, Inventaire du patrimoine



Plan et coupe longitudinale, devis daté du 1er mai 1836 par Champonnois aîné (architecte).
21, Chassagne-Montrachet à l'est du village

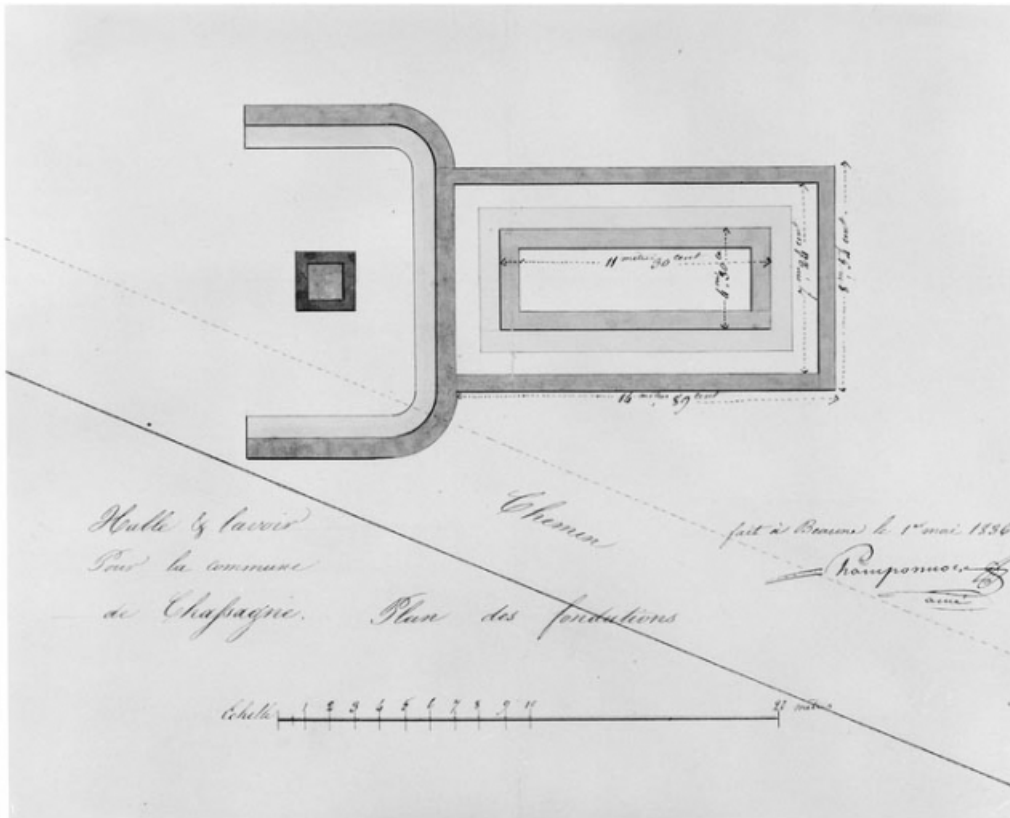
N° de l'illustration : 19812100307XE

Date : 1981

Auteur : Michel Thierry (reproduction)

Reproduction soumise à autorisation du titulaire des droits d'exploitation

© Région Bourgogne-Franche-Comté, Inventaire du patrimoine



Plan des fondations du lavoir, devis daté du 1er mai 1836 par Champonnois aîné (architecte).
21, Chassagne-Montrachet à l'est du village


N° de l'illustration : 19802101652V

Date : 1980

Auteur : Jean-Luc Duthu (reproduction)

Reproduction soumise à autorisation du titulaire des droits d'exploitation

© Région Bourgogne-Franche-Comté, Inventaire du patrimoine



Elévations du lavoir, devis daté du 1er mai 1836 par Champonnois aîné (architecte).
21, Chassagne-Montrachet à l'est du village

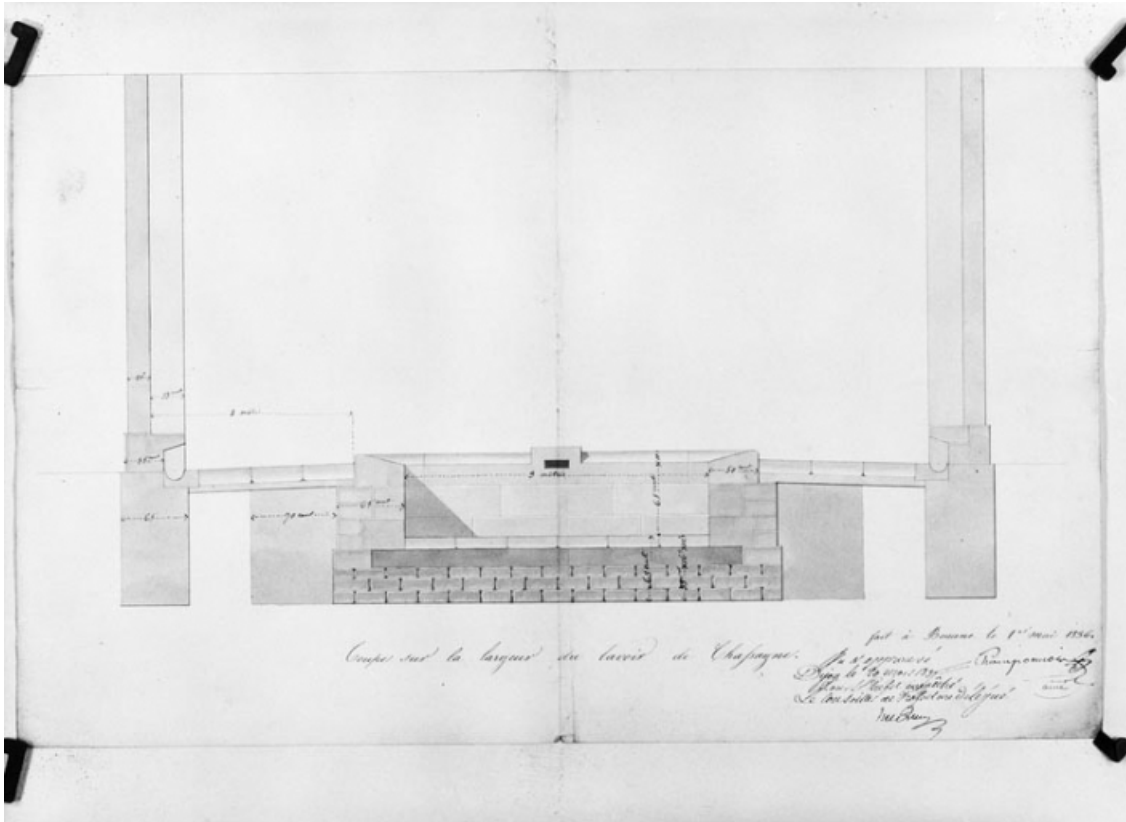
N° de l'illustration : 19802101649V

Date : 1980

Auteur : Jean-Luc Duthu (reproduction)

Reproduction soumise à autorisation du titulaire des droits d'exploitation

© Région Bourgogne-Franche-Comté, Inventaire du patrimoine



Coupe transversale du lavoir, devis daté du 1er mai 1836 par Champonnois aîné (architecte).
21, Chassagne-Montrachet à l'est du village

N° de l'illustration : 19802101653V

Date : 1980

Auteur : Jean-Luc Duthu (reproduction)

Reproduction soumise à autorisation du titulaire des droits d'exploitation

© Région Bourgogne-Franche-Comté, Inventaire du patrimoine



Vue d'ensemble, de trois-quarts gauche.
21, Chassagne-Montrachet à l'est du village

N° de l'illustration : 19792101192V

Date : 1979

Auteur : Jean-Luc Duthu

Reproduction soumise à autorisation du titulaire des droits d'exploitation

© Région Bourgogne-Franche-Comté, Inventaire du patrimoine



Vue de la façade antérieure du lavoir.

21, Chassagne-Montrachet à l'est du village

N° de l'illustration : 19792101193V

Date : 1979

Auteur : Jean-Luc Duthu

Reproduction soumise à autorisation du titulaire des droits d'exploitation

© Région Bourgogne-Franche-Comté, Inventaire du patrimoine



Élévation gauche du lavoir. Au premier plan, le bassin de la fontaine.
21, Chassagne-Montrachet à l'est du village

N° de l'illustration : 19792101199V

Date : 1979

Auteur : Jean-Luc Duthu

Reproduction soumise à autorisation du titulaire des droits d'exploitation

© Région Bourgogne-Franche-Comté, Inventaire du patrimoine



Vue du bassin de la fontaine.

21, Chassagne-Montrachet à l'est du village

N° de l'illustration : 19792101194V

Date : 1979

Auteur : Jean-Luc Duthu

Reproduction soumise à autorisation du titulaire des droits d'exploitation

© Région Bourgogne-Franche-Comté, Inventaire du patrimoine



Vue intérieure du lavoir.

21, Chassagne-Montrachet à l'est du village

N° de l'illustration : 19792101197V

Date : 1979

Auteur : Jean-Luc Duthu

Reproduction soumise à autorisation du titulaire des droits d'exploitation

© Région Bourgogne-Franche-Comté, Inventaire du patrimoine



Vue intérieure du lavoir.

21, Chassagne-Montrachet à l'est du village

N° de l'illustration : 19792101198V

Date : 1979

Auteur : Jean-Luc Duthu

Reproduction soumise à autorisation du titulaire des droits d'exploitation

© Région Bourgogne-Franche-Comté, Inventaire du patrimoine



Détail de l'inscription du bassin.

21, Chassagne-Montrachet à l'est du village

N° de l'illustration : 19792101195X

Date : 1979

Auteur : Michel Rosso

Reproduction soumise à autorisation du titulaire des droits d'exploitation

© Région Bourgogne-Franche-Comté, Inventaire du patrimoine



Vue intérieure du lavoir.

21, Chassagne-Montrachet à l'est du village

N° de l'illustration : 19792101196V

Date : 1979

Auteur : Jean-Luc Duthu

Reproduction soumise à autorisation du titulaire des droits d'exploitation

© Région Bourgogne-Franche-Comté, Inventaire du patrimoine