

## CITÉ OUVRIÈRE JAPY FRÈRES ET CIE DITE CITÉ DE LA COMBE DU FOUR

Bourgogne-Franche-Comté, Doubs  
Fesches-le-Châtel  
22 à 38 rue du 8 Mai

Dossier IA00055345 réalisé en 2011 revu en  
2012

Auteur(s) : Raphaël Favereaux



### Historique

Cette petite cité ouvrière comprend quatre habitations et une salle d'asile (école), construite entre 1879 et 1890 par la société Japy Frères et Cie le long du chemin d'intérêt commun n°19 (actuelle rue du 8 Mai). Il s'agit d'habitations collectives, qui abritent entre deux et dix logements, pourvues de jardins. La maison située au n° 26 de la rue conserve une antéfixe en terre cuite frappée de la date 1904. L'école a été convertie en logements après 1920.

**Période(s) principale(s) :** 4e quart 19e siècle / 1er quart 20e siècle

**Dates :** 1904 (daté par source)

### Description

Toutes ces habitations sont construites en moellon de calcaire enduit. La plus grande d'entre elles, dénommée "caserne", possède un sous-sol, un rez-de-chaussée surélevé, un étage carré et un étage de comble. Trois accès en façade antérieure desservaient dix ou douze appartements. L'immeuble situé au n°36-38 de la rue devait renfermer quatre logements. On accédait à l'étage carré par deux escaliers couverts placés sur les pignons. Les deux habitations situées à l'ouest présentent une élévation de trois travées, avec un étage simple pour l'une, et deux étages carrés pour l'autre.

### Éléments descriptifs

**Murs :** calcaire, moellon, enduit

**Toit :** tuile mécanique

**Étages :** sous-sol, rez-de-chaussée surélevé, 1 étage carré, étage de comble

**Élévation :** élévation à travées

### Sources documentaires

#### Documents d'archives

• **35 J Archives privées. Usine Japy-Marne de Fesches-le-Châtel**

Archives départementales du Territoire de Belfort, Belfort, 35 J Archives privées. Usine Japy-Marne de Fesches-le-Châtel  
Lieu de conservation : Archives départementales du Territoire de Belfort, Belfort- Cote du document : 35 J

#### Documents figurés

• **Fesches-le-Châtel. Jardins à la Combe du Four à MM. Japy Frères et Cie.**

Fesches-le-Châtel. Jardins à la Combe du Four à MM. Japy Frères et Cie. Plan, plume, encre, lavis, échelle 1200, s.d. [fin 19e ou début 20e]. Plan, plume, encre, lavis, échelle 1200, s.d. [fin 19e ou début 20e].

Lieu de conservation : Archives départementales du Territoire de Belfort, Belfort- Cote du document : 35 J 6 D1/8-9PT

• **Fesches-le-Châtel. Salle d'asile du Rondelot.**

Fesches-le-Châtel. Salle d'asile du Rondelot. Plan, plume, encre, lavis, échelle 150, s.d. [fin 19e ou début 20e].

Lieu de conservation : Archives départementales du Territoire de Belfort, Belfort- Cote du document : 35 J 6 D1/4-5BD

## **Bibliographie**

- **Enquête régionale sur les bâtiments industriels 1979-1981.**

Service régional d'Inventaire de Franche-Comté. Enquête régionale sur les bâtiments industriels 1979-1981.

## **Informations complémentaires**

**Thématiques** : patrimoine industriel du Doubs

**Aire d'étude et canton** : Pays de Montbéliard (le)

**Dénomination** : cité ouvrière

© Région Bourgogne-Franche-Comté, Inventaire du patrimoine



**Immeuble d'habitation (10 logements).**

25, Fesches-le-Châtel

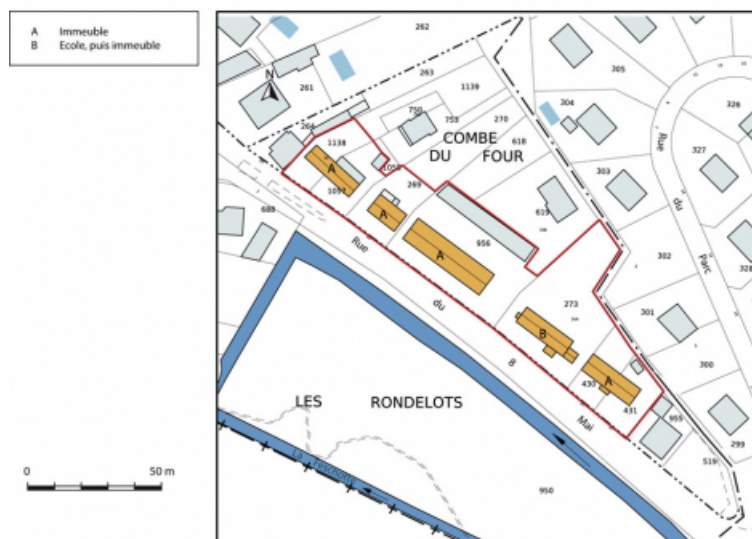
N° de l'illustration : 20122500158NUC4A

Date : 2012

Auteur : Jérôme Mongreville

Reproduction soumise à autorisation du titulaire des droits d'exploitation

© Région Bourgogne-Franche-Comté, Inventaire du patrimoine



**Plan-masse et de situation.**

25, Fesches-le-Château, 22 à 38 rue du 8 Mai

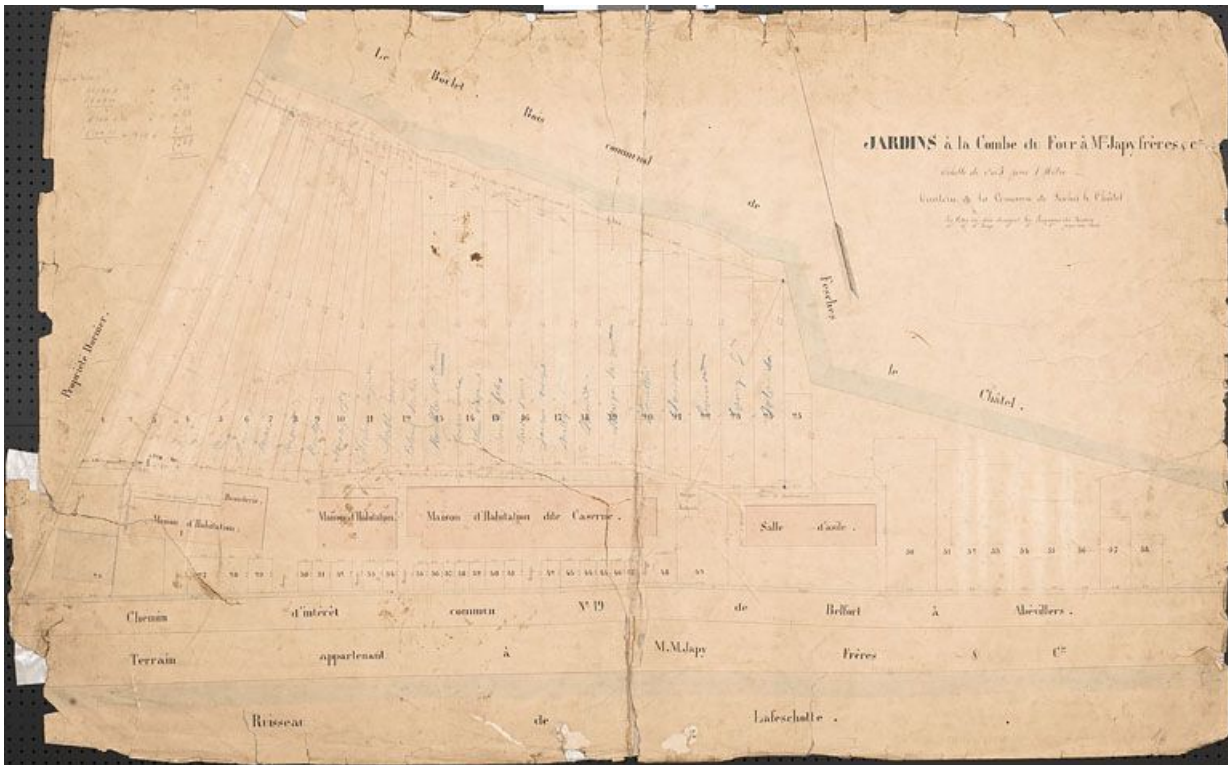
N° de l'illustration : 20132502580NUDA

Date : 2013

Auteur : Mathias Papigny

Reproduction soumise à autorisation du titulaire des droits d'exploitation

© Région Bourgogne-Franche-Comté, Inventaire du patrimoine



**Jardins à la Combe du Four à MM. Japy Frères et Cie.**

25, Fesches-le-Châtel, 22 à 38 rue du 8 Mai

**Source :**

**Plan, plume, encre, lavis, échelle 1/200, s.d. [fin 19e ou début 20e]. Lieu de conservation : Archives départementales du Territoire de Belfort, Belfort. Cote : 35 J 6 D1/8-9PT**

Lieu de conservation : Archives départementales du Territoire de Belfort, Belfort - Cote du document : 35 J 6 D1/8-9PT

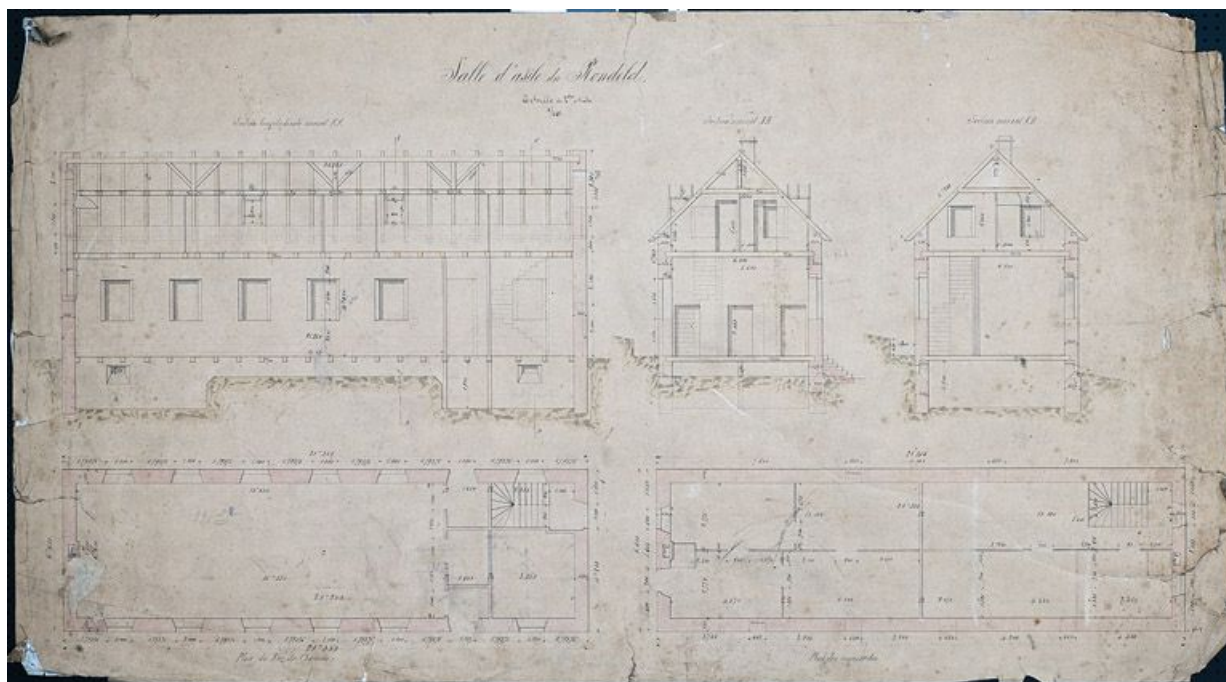
N° de l'illustration : 20122501182NUC4A

Date : 2012

Auteur : Jérôme Mongreville

Reproduction soumise à autorisation du titulaire des droits d'exploitation

© Région Bourgogne-Franche-Comté, Inventaire du patrimoine



**Salle d'asile du Rondelot.**

25, Fesches-le-Châtel, 22 à 38 rue du 8 Mai

**Source :**

**Plan, plume, encre, lavis, échelle 1/50, s.d. [fin 19e ou début 20e]. Lieu de conservation : Archives départementales du Territoire de Belfort, Belfort. Cote : 35 J 6 D1/4-5BD**

Lieu de conservation : Archives départementales du Territoire de Belfort, Belfort - Cote du document : 35 J 6 D1/4-5BD

N° de l'illustration : 20122501214NUC4A

Date : 2012

Auteur : Jérôme Mongreville

Reproduction soumise à autorisation du titulaire des droits d'exploitation

© Région Bourgogne-Franche-Comté, Inventaire du patrimoine



**Immeubles d'habitation vus depuis l'ouest (ancienne école).**

25, Fesches-le-Châtel, 22 à 38 rue du 8 Mai

N° de l'illustration : 20122500157NUC4A

Date : 2012

Auteur : Jérôme Mongreville

Reproduction soumise à autorisation du titulaire des droits d'exploitation

© Région Bourgogne-Franche-Comté, Inventaire du patrimoine



**Ecole, puis habitation à 4 logements (?).**  
25, Fesches-le-Châtel, 22 à 38 rue du 8 Mai

N° de l'illustration : 20122500156NUC4A

Date : 2012

Auteur : Jérôme Mongreville

Reproduction soumise à autorisation du titulaire des droits d'exploitation

© Région Bourgogne-Franche-Comté, Inventaire du patrimoine





**Habitation à 4 logements.**

25, Fesches-le-Châtel, 22 à 38 rue du 8 Mai

N° de l'illustration : 20122500159NUC4A

Date : 2012

Auteur : Jérôme Mongreville

Reproduction soumise à autorisation du titulaire des droits d'exploitation

© Région Bourgogne-Franche-Comté, Inventaire du patrimoine



**Habitation (datée 1904 selon un antéfixe du toit).**

25, Fesches-le-Châtel, 22 à 38 rue du 8 Mai

N° de l'illustration : 20122501030NUC4A

Date : 2012

Auteur : Jérôme Mongreville

Reproduction soumise à autorisation du titulaire des droits d'exploitation

© Région Bourgogne-Franche-Comté, Inventaire du patrimoine