

## USINE DE TRAITEMENT DE SURFACE DES MÉTAUX (USINE D'ÉMAILLAGE) DITE LE GROS PRÉ, ACTUELLEMENT PÉPINIÈRE D'ENTREPRISES

Bourgogne-Franche-Comté, Doubs  
Dampierre-les-Bois  
le Gros Pré - rue des Emaux

Dossier IA00055248 réalisé en 2011 revu en 2012

Auteur(s) : Raphaël Favereaux



### Historique

Construite entre 1889 et 1892 pour la société Japy Frères, l'usine du Gros Pré est spécialisée dans l'émaillage des ustensiles de cuisine et de ménage fabriqués à la Casserie (IA00055247), située 800 m en aval. Elle est agrandie et modernisée entre 1906 et 1912 (bâtiment des chaudières, magasin, transformateur, gazogène). Un immeuble abritant une douzaine de logements ouvriers et dénommé "Pension italienne" est bâti au nord du site en 1908-1909. Il est complété en 1911-1912 par deux édifices, abritant respectivement 10 logements ("bâtiment P") et 6 logements ("bâtiment Q"), construits par la société immobilière de Fesches-le-Châtel. A la fin des années 1930, les usines du Gros-Pré, de Lafeschotte du Haut (IA00055246) et de la Casserie produisent quotidiennement plus de 10 t de pièces émaillées finies. L'atelier d'émaillerie est vraisemblablement modernisé à cette époque. Suite à l'éclatement de la firme Japy en 1955, l'usine poursuit son activité au sein de la société d'équipement ménager Japy, devenue Japy-Marne en 1963. En 1967, elle produit annuellement 300 t d'ustensiles de ménage émaillés. L'usine est agrandie vers l'est entre 1969 et 1973. Elle cesse ses activités en 1980, suite à la liquidation de Japy-Marne l'année précédente. Les bâtiments sont acquis en 1984 par le District Urbain du Pays de Montbéliard, qui procède en 1985 à leur démolition. Seuls un magasin industriel et les extensions récentes des ateliers sont conservées. Rebaptisé zone d'activités du Moulin, le site accueille diverses entreprises, dont certaines ont reconstruit des locaux.

#### Données techniques

En 1967, l'outil de production emploie quatre compresseurs, deux chaudières, quatre fours (dont un électrique), quatre séchoirs et quatre échangeurs de température.

#### Données sociales

L'usine emploie 329 personnes en 1912. L'effectif est de 1421 ouvriers en 1926 (en comptant ceux de la Casserie). Il atteint 250 personnes en 1967, et 470 (avec celles de la Casserie) en 1980.

**Période(s) principale(s) :** 4e quart 19e siècle / 1er quart 20e siècle / 3e quart 20e siècle

**Période(s) secondaire(s) :** 3e quart 20e siècle

### Description

Les parties d'ateliers subsistants possèdent probablement une ossature métallique avec essentage de tôle, et sont couvertes de toits à longs pans en tôle. En rez-de-chaussée, l'ancien magasin industriel est construit en moellon de calcaire enduit et couvert d'un toit à longs pans en tuile mécanique. L'immeuble à logements de 1908-1909 est pourvu d'un sous-sol et de deux étages carrés. L'accès aux logements s'effectue par deux escaliers ouverts sur la façade sud. Les immeubles P et Q sont également construits en moellon de calcaire enduit, et couverts d'un toit à longs pans. Le premier comprend un sous-sol, un rez-de-chaussée surélevé et un étage en surcroît, alors que le second possède un étage carré et un étage de comble. L'immeuble P reprend un modèle d'habitation de la cité ouvrière du Maroc et du Congo à Fesches-le-Châtel (IA00055348).

### Éléments descriptifs

**Murs :** calcaire, fer, moellon, pan de fer, enduit, essentage de tôle

**Toit** : tuile mécanique, fer en couverture

**Étages** : en rez-de-chaussée, rez-de-chaussée surélevé, 2 étages carrés, étage en surcroît, étage de comble

**Energie utilisée** : énergie électrique, achetée

**État de conservation** :

établissement industriel désaffecté, restauré

## Sources documentaires

### Documents d'archives

- **M 3038 Travail et main d'œuvre (1912)**

Archives départementales du Doubs, Besançon, M 3038 Travail et main d'œuvre (1912)

Lieu de conservation : Archives départementales du Doubs, Besançon- Cote du document : M 3038

- **M 3044 Travail et main d'œuvre, 1926-1930**

M 3044 Travail et main d'œuvre, 1926-1930

Lieu de conservation : Archives départementales du Doubs, Besançon- Cote du document : M 3044

- **171 W 14 Etablissements classés (1948-1964)**

171 W 14 Etablissements classés (1948-1964)

Lieu de conservation : Archives départementales du Doubs, Besançon- Cote du document : 171 W 14

- **35 J Archives privées. Usine Japy-Marne de Fesches-le-Châtel**

Archives départementales du Territoire de Belfort, Belfort, 35 J Archives privées. Usine Japy-Marne de Fesches-le-Châtel

Lieu de conservation : Archives départementales du Territoire de Belfort, Belfort- Cote du document : 35 J

### Documents figurés

- **Plan monumental des grandes usines [...]. Ateliers d'émaillage Japy Frères et Cie [détail].**

Plan monumental des grandes usines [...]. Ateliers d'émaillage Japy Frères et Cie [détail]. Dessin, s.d. [début 20e siècle].

Lieu de conservation : Archives départementales du Territoire de Belfort, Belfort- Cote du document : 9 J 1 D 4-7

- **Plan général du Gros-Pré [début 20e]**

Plan général du Gros-Pré. Plan, plume, encre, lavis, échelle 1500, s.d. [début 20e].

Lieu de conservation : Archives départementales du Territoire de Belfort, Belfort- Cote du document : 35 J 6 D1/8-10PT

- **Plan général du Gros-Pré, 12 mai 1930**

Plan général du Gros-Pré / Auteur inconnu. Plan, tirage, échelle 11000, 12 mai 1930.

Lieu de conservation : Archives départementales du Territoire de Belfort, Belfort- Cote du document : 35 J 6 D1/8-114PT

### Bibliographie

- **Jambe, Georges. L'industrie au Pays de Montbéliard. Une branche importante des productions Japy : l'émail et la fabrication des ustensiles ménagers et d'économie domestique, du XIXe au XXe siècle. Mémoires de la Société d'Emulation de Montbéliard, n°100, 1977.**

Jambe, Georges. L'industrie au Pays de Montbéliard. Une branche importante des productions Japy : l'émail et la fabrication des ustensiles ménagers et d'économie domestique, du XIXe au XXe siècle. In : Mémoires de la Société d'Emulation de Montbéliard, n°100, 1977.

- **Enquête régionale sur les bâtiments industriels 1979-1981.**

Service régional d'Inventaire de Franche-Comté. Enquête régionale sur les bâtiments industriels 1979-1981.

- **Vinter, E. Histoire des Ets Japy frères depuis leur création jusqu'à nos jours (1777-1943), dactyl., 241 f.**

Vinter, E. Histoire des Ets Japy frères depuis leur création jusqu'à nos jours (1777-1943), dactyl., 241 f.

## Informations complémentaires

**Thématiques** : patrimoine industriel du Doubs

**Aire d'étude et canton** : Pays de Montbéliard (le)

**Hydrographie** : ruisseau de la Feschotte

**Dénomination** : usine de traitement de surface des métaux

© Région Bourgogne-Franche-Comté, Inventaire du patrimoine



**Magasin industriel.**

25, Fesches-le-Châtel

N° de l'illustration : 20112501209NUC4A

Date : 2011

Auteur : Jérôme Mongreville

Reproduction soumise à autorisation du titulaire des droits d'exploitation

© Région Bourgogne-Franche-Comté, Inventaire du patrimoine



**Plan-masse et de situation.**

25, Dampierre-les-Bois rue des Emaux, lieudit : le Gros Pré

N° de l'illustration : 20132502575NUDA

Date : 2013

Auteur : Mathias Papigny

Reproduction soumise à autorisation du titulaire des droits d'exploitation

© Région Bourgogne-Franche-Comté, Inventaire du patrimoine



**Plan-masse de l'usine en 1967. D'après un extrait du plan cadastral.**

25, Dampierre-les-Bois rue des Emaux, lieudit : le Gros Pré


N° de l'illustration : 20142500611NUDA

Date : 2014

Auteur : Mathias Papigny

Reproduction soumise à autorisation du titulaire des droits d'exploitation

© Région Bourgogne-Franche-Comté, Inventaire du patrimoine



**Plan monumental des grandes usines [...]. Ateliers d'émaillage Japy Frères et Cie [détail].**

25, Dampierre-les-Bois rue des Eaux, lieudit : le Gros Pré

**Source :**

**Dessin, s.d. [début 20e siècle]. Lieu de conservation : Archives départementales du Territoire de Belfort, Belfort.**

**Cote : 9 J 1 D 4-7**

Lieu de conservation : Archives départementales du Territoire de Belfort, Belfort - Cote du document : 9 J 1 D 4-7

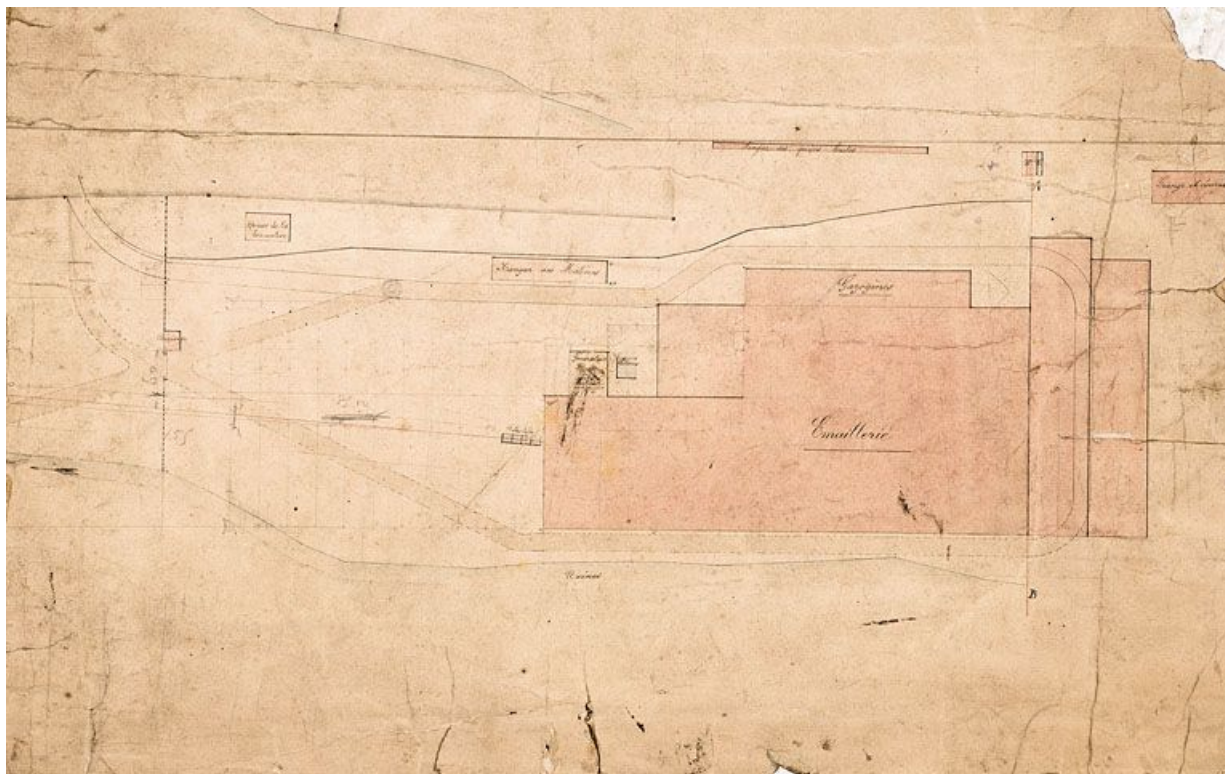
N° de l'illustration : 20122501241NUC4A

Date : 2012

Auteur : Jérôme Mongreville

Reproduction soumise à autorisation du titulaire des droits d'exploitation

© Région Bourgogne-Franche-Comté, Inventaire du patrimoine



**Plan général du Gros-Pré.**

25, Dampierre-les-Bois rue des Emaux, lieudit : le Gros Pré

**Source :**

**Plan, plume, encre, lavis, échelle 1/500, s.d. [début 20e]. Lieu de conservation : Archives départementales du Territoire de Belfort, Belfort. Cote : 35 J 6 D1/8-10PT**

Lieu de conservation : Archives départementales du Territoire de Belfort, Belfort - Cote du document : 35 J 6 D1/8-10PT

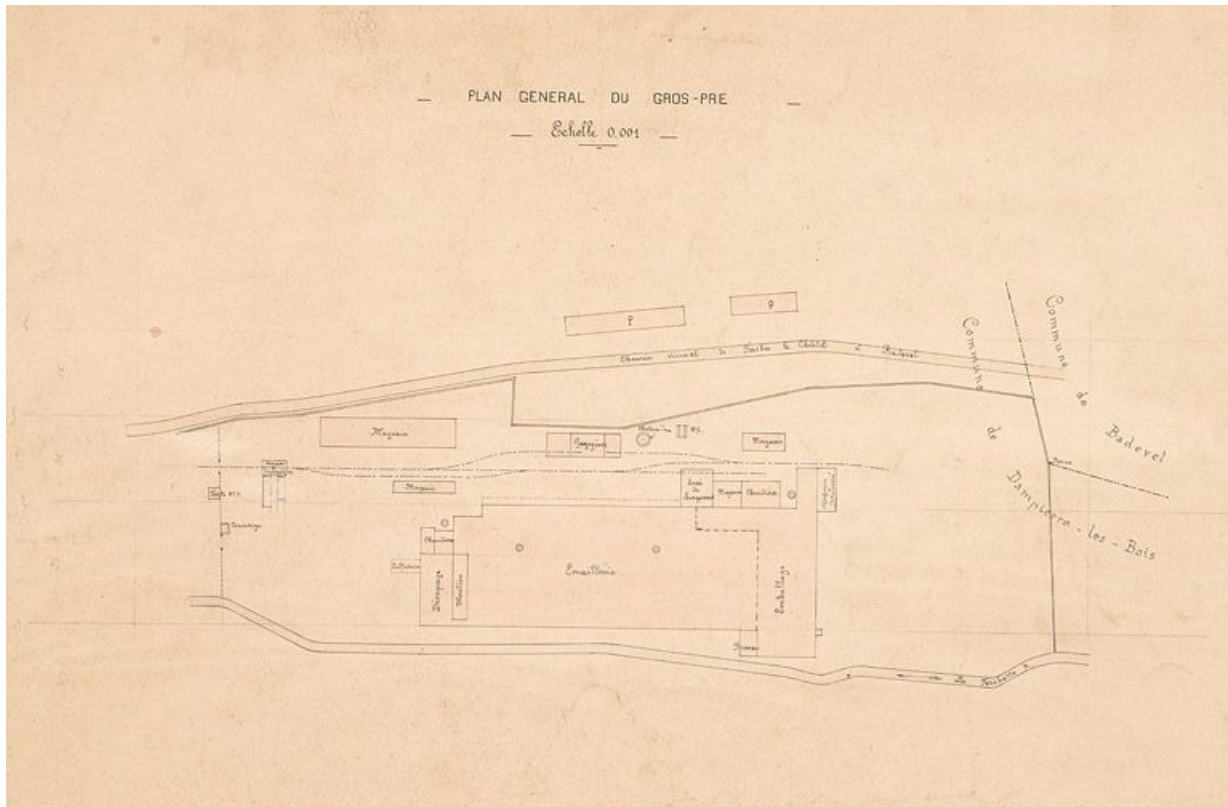
N° de l'illustration : 20122501183NUC4A

Date : 2012

Auteur : Jérôme Mongreville

Reproduction soumise à autorisation du titulaire des droits d'exploitation

© Région Bourgogne-Franche-Comté, Inventaire du patrimoine



**Plan général du Gros-Pré**

25, Dampierre-les-Bois rue des Emaux, lieudit : le Gros Pré

**Source :**

**Plan, tirage, échelle 1/1000, 12 mai 1930. Lieu de conservation : Archives départementales du Territoire de Belfort, Belfort. Cote : 35 J 6 D1/8-114PT**

Lieu de conservation : Archives départementales du Territoire de Belfort, Belfort - Cote du document : 35 J 6 D1/8-114PT

N° de l'illustration : 20122501179NUC4A

Date : 2012

Auteur : Jérôme Mongreville

Reproduction soumise à autorisation du titulaire des droits d'exploitation

© Région Bourgogne-Franche-Comté, Inventaire du patrimoine





**Vue de l'atelier d'émaillerie depuis l'ouest en 1981.**  
25, Dampierre-les-Bois rue des Emaux, lieudit : le Gros Pré

N° de l'illustration : 19812500579X

Date : 1981

Auteur : Yves Sancey

Reproduction soumise à autorisation du titulaire des droits d'exploitation

© Région Bourgogne-Franche-Comté, Inventaire du patrimoine



**Intérieur de l'atelier d'émaillerie en 1981. Cheminée du four A.**

25, Dampierre-les-Bois rue des Eaux, lieudit : le Gros Pré

N° de l'illustration : 19812500580X

Date : 1981

Auteur : Yves Sancey

Reproduction soumise à autorisation du titulaire des droits d'exploitation

© Région Bourgogne-Franche-Comté, Inventaire du patrimoine



**Intérieur de l'atelier d'émaillerie en 1981.**

25, Dampierre-les-Bois rue des Emaux, lieudit : le Gros Pré

N° de l'illustration : 19812500581X

Date : 1981

Auteur : Yves Sancey

Reproduction soumise à autorisation du titulaire des droits d'exploitation

© Région Bourgogne-Franche-Comté, Inventaire du patrimoine



**Magasin de second choix en 1981.**

25, Dampierre-les-Bois rue des Emaux, lieudit : le Gros Pré

N° de l'illustration : 19812500582X

Date : 1981

Auteur : Yves Sancey

Reproduction soumise à autorisation du titulaire des droits d'exploitation

© Région Bourgogne-Franche-Comté, Inventaire du patrimoine



**Vue d'ensemble.**

25, Dampierre-les-Bois rue des Eaux, lieudit : le Gros Pré

N° de l'illustration : 19862500997X

Date : 1986

Auteur : Jérôme Mongreville

Reproduction soumise à autorisation du titulaire des droits d'exploitation

© Région Bourgogne-Franche-Comté, Inventaire du patrimoine



**Logement ouvrier P en 1986, vu de trois quarts.**

25, Dampierre-les-Bois rue des Eaux, lieudit : le Gros Pré

N° de l'illustration : 19862500998X

Date : 1986

Auteur : Jérôme Mongreville

Reproduction soumise à autorisation du titulaire des droits d'exploitation

© Région Bourgogne-Franche-Comté, Inventaire du patrimoine



**Immeuble dit pension italienne.**

25, Dampierre-les-Bois rue des Eaux, lieudit : le Gros Pré

N° de l'illustration : 20112501210NUC4A

Date : 2011

Auteur : Jérôme Mongreville

Reproduction soumise à autorisation du titulaire des droits d'exploitation

© Région Bourgogne-Franche-Comté, Inventaire du patrimoine



**Immeuble dit pension italienne. Vue de trois quarts.**

25, Dampierre-les-Bois rue des Eaux, lieudit : le Gros Pré

N° de l'illustration : 20112501211NUC4A

Date : 2011

Auteur : Jérôme Mongreville

Reproduction soumise à autorisation du titulaire des droits d'exploitation

© Région Bourgogne-Franche-Comté, Inventaire du patrimoine





**Logement ouvrier Q.**

25, Dampierre-les-Bois rue des Eaux, lieudit : le Gros Pré

N° de l'illustration : 20112501212NUC4A

Date : 2011

Auteur : Jérôme Mongreville

Reproduction soumise à autorisation du titulaire des droits d'exploitation

© Région Bourgogne-Franche-Comté, Inventaire du patrimoine



**Logement ouvrier P.**

25, Dampierre-les-Bois rue des Eaux, lieudit : le Gros Pré

N° de l'illustration : 20112501213NUC4A

Date : 2011

Auteur : Jérôme Mongreville

Reproduction soumise à autorisation du titulaire des droits d'exploitation

© Région Bourgogne-Franche-Comté, Inventaire du patrimoine



**Logement ouvrier P. Détail de la façade.**

25, Dampierre-les-Bois rue des Eaux, lieudit : le Gros Pré

N° de l'illustration : 20112501214NUC4A

Date : 2011

Auteur : Jérôme Mongreville

Reproduction soumise à autorisation du titulaire des droits d'exploitation

© Région Bourgogne-Franche-Comté, Inventaire du patrimoine