

USINE DE PETITE MÉTALLURGIE JAPY FRÈRES ET CIE DITE LA FESCHOTTE DU HAUT, ACTUELLEMENT USINE DE MATÉRIEL D'ÉQUIPEMENT INDUSTRIEL DES POMPES JAPY

Bourgogne-Franche-Comté, Doubs
Dampierre-les-Bois
la Feschotte du Haut - rue des Etains

Dossier IA00055246 réalisé en 2011 revu en 2012

Auteur(s) : Raphaël Favereaux



Historique

La fabrique de quincaillerie aurait été fondée dès 1806 par les frères Japy, à l'emplacement d'un ancien moulin établi sur le ruisseau de Lafeschotte. Pour pallier les périodes de chômage du martinet dû au débit insuffisant du cours d'eau, les frères Japy construisent vers 1825 l'usine de la Casserie, située 400 m en aval (IA00055247). La fabrique de Lafeschotte du Haut est qualifiée en 1835 de fabrique de vis à bois. La production annuelle atteint 80 000 grosses (soit plus de 11 millions) de vis en 1851. L'usine est agrandie vers 1854 et dotée d'une scierie en 1858, agrandie (ou reconstruite) en 1863. Elle subit vers 1872 d'importants travaux, peut-être suite à un incendie, et semble se consacrer désormais à la fabrication d'emballages pour les productions Japy. Vers 1890, la fabrique connaît de nouvelles extensions, liées à l'essor de l'usine de la Casserie : adjonction d'une salle pour la machine à vapeur en 1887 et d'un bâtiment abritant quatre fours à émail en 1889. Le site est agrandi vers 1906 (magasin de cuivre, cheminée, abri pour locomobile), puis de nouveau vers 1912 (ateliers de polissage et de menuiserie, bâtiment des chaudières). Entre 1901 et 1911, divers ateliers (mélanges des émaux, vernissage, aluminium), équipements (transformateur électrique, salle des chaudières et cheminée) et magasins sont construits à l'ouest du site de Lafeschotte du Haut, opérant la jonction avec l'usine de la Casserie. Le site de Lafeschotte du Haut cesse son activité à une époque indéterminée, vraisemblablement au milieu du 20^e siècle. Il ne restait en 1980 qu'un bâtiment en ruine, qui a laissé place peu après à une zone industrielle. Les bâtiments situés à l'ouest ont en revanche été utilisés pour le lancement de nouveaux produits (pots à lait en almasilium en 1943, fûts à bière en 1947), avant d'être repris en 1955 par la société d'équipement ménager Japy (devenue Japy-Marne en 1963). Celle-ci poursuit la fabrication des pompes semi-rotatives Japy - dont la production mensuelle atteint 5000 unités en 1964 - jusqu'à la liquidation de Japy Marne en 1979. Une SCOP, fondée en 1981, reprend cette activité, qui avait débuté vers 1850. Elle occupe un vaste atelier construit vers 1911, alors que trois autres magasins, qui ont échappé à la démolition du site, sont occupés par de petites entreprises. L'entreprise Japy Pompes fabrique annuellement environ 8000 pompes destinées au secteur maritime, à l'industrie, au bâtiment, aux travaux publics et au transport (pompes manuelles rotatives et semi-rotatives, pneumatiques, électriques, etc.). Elle est labellisée Entreprise du Patrimoine Vivant, distinction accordée pour identifier les entreprises françaises aux savoir-faire artisanaux et industriels d'excellence. En 1836, les frères Japy demandent l'autorisation de faire usage d'une machine à vapeur de 12 ch dans leur usine de vis. En 1851, l'établissement renferme trois roues hydrauliques et une machine à vapeur d'appoint. Un arrêté préfectoral du 26 mars 1862 autorise l'usage d'une chaudière et d'une machine à vapeur de 20 ch. En 2011, la société conserve des machines américaines (hors service), pour certaines importées lors du plan Marshall après la Seconde Guerre mondiale : 9 tours horizontaux Potter et Johnson, un tour Rabial, un tour Wermelinger (Vincennes), un tour AMC, une fraiseuse double Somua (Saint-Ouen), une fraiseuse simple Olivetti, une perceuse multiple Natco et une perceuse à colonnes multiple Citroën. La SCOP Japy Pompes emploie 12 personnes en 2011.

Période(s) principale(s) : 1^{er} quart 19^e siècle / 3^e quart 19^e siècle / 4^e quart 19^e siècle / 1^{er} quart 20^e siècle

Description

L'atelier de fabrication des pompes est construit en rez-de-chaussée, couvert de sheds composés d'une charpente métallique soutenue par des poteaux en fonte. La façade nord est ajourée, sur deux niveaux, de baies oblongues couvertes d'arc

segmentaire en brique. La travée sud, aujourd'hui convertie en magasin, est couverte d'un toit à longs pans : elle servait de salle des chaudières. Construits en moellon de calcaire enduit, les divers magasins sont couverts de toits à longs pans ou de sheds.

Éléments descriptifs

Murs : calcaire, moellon, enduit

Toit : tuile mécanique, verre en couverture

Etages : en rez-de-chaussée

Couvrement : charpente métallique apparente

Energie utilisée : énergie hydraulique, énergie thermique, énergie électrique, produite sur place, produite sur place, achetée

Sources documentaires

Documents d'archives

- **3 P 192/1 Registre des états de section (1835)**

Archives départementales du Doubs, Besançon, 3 P 192/1 Registre des états de section (1835)

Lieu de conservation : Archives départementales du Doubs, Besançon- Cote du document : 3 P 192/1

- **3 P 192/2 Matrices cadastrales XIXe siècle**

Archives départementales du Doubs, Besançon, 3 P 192/2 Matrices cadastrales 19e siècle

Lieu de conservation : Archives départementales du Doubs, Besançon- Cote du document : 3 P 192/2

- **3 P 192/3 Matrices des propriétés bâties (1882)**

Archives départementales du Doubs, Besançon, 3 P 192/3 Matrices des propriétés bâties (1882)

Lieu de conservation : Archives départementales du Doubs, Besançon- Cote du document : 3 P 192/3

- **3 P 192/5 Matrices des propriétés bâties (1911)**

Archives départementales du Doubs, Besançon, 3 P 192/5 Matrices des propriétés bâties (1911)

Lieu de conservation : Archives départementales du Doubs, Besançon- Cote du document : 3 P 192/5

- **428 S 3 Usines métallurgiques. Autorisations (1828)**

Archives départementales du Doubs, Besançon, 428 S 3 Usines métallurgiques. Autorisations (1828)

Lieu de conservation : Archives départementales du Doubs, Besançon- Cote du document : 428 S 3

- **432 S 4 Appareils à vapeur. Déclarations (1837-1856)**

Archives départementales du Doubs, Besançon, 432 S 4 Appareils à vapeur. Déclarations (1845-1877)

Lieu de conservation : Archives départementales du Doubs, Besançon- Cote du document : 432 S 4

- **35 J Archives privées. Usine Japy-Marne de Feschotte-le-Châtel**

Archives départementales du Territoire de Belfort, Belfort, 35 J Archives privées. Usine Japy-Marne de Feschotte-le-Châtel

Lieu de conservation : Archives départementales du Territoire de Belfort, Belfort- Cote du document : 35 J

Documents figurés

- **[Vue cavalière de l'usine de Lafeschotte].**

[Vue cavalière de l'usine de Lafeschotte]. / catalogue Japy Frères, 1852.

Lieu de conservation : Musée du Château de Montbéliard- Cote du document : JA-1-DO

- **Plan général de Lafeschotte-du-Haut.**

Plan général de Lafeschotte-du-Haut. / Auteur inconnu, plan, encre, lavis, échelle 1200, s.d. [fin 19e siècle]

Lieu de conservation : Archives départementales du Territoire de Belfort, Belfort- Cote du document : 35 J 6 D1/8-9PT

- **Elévation du bâtiment principal de la scierie de la Feschotte du Haut.**

Elévation du bâtiment principal de la scierie de la Feschotte du Haut. / Auteur inconnu, plan, encre, lavis, échelle 0,03m, s.d. [fin 19e siècle]

Lieu de conservation : Archives départementales du Territoire de Belfort, Belfort- Cote du document : 35 J 6 D1/4-80BD

- **Plan monumental des grandes usines [...]. Usine de Lafeschotte du Haut. Ateliers d'émaillage Japy Frères et Cie [détail]**

Plan monumental des grandes usines [...]. Usine de Lafeschotte du Haut. Ateliers d'émaillage Japy Frères et Cie [détail] / Auteur inconnu, dessin, s.d. [début 20e siècle]. Dessin, s.d. [début 20e siècle].

Lieu de conservation : Archives départementales du Territoire de Belfort, Belfort- Cote du document : 9 J 1 D 4-7

Bibliographie

- **Annuaire du Doubs pour 1852. – Besançon : impr. Outhenin-Chalandre.**

Annuaire du Doubs pour 1852. – Besançon : impr. Outhenin-Chalandre.

- **Grassias, Ivan. Sur les traces de "l'empire" Japy. – Salins-les-Bains : MTCC, 2001**

Grassias, Ivan. Sur les traces de "l'empire" Japy. – Salins-les-Bains : MTCC, 2001

- **Cordelier, Annie. Productions émaillées des usines de Fesches-le-Chatel (Doubs) de 1860 à 1950 : analyse des décors. - Besançon : Faculté des Lettres, 1986, mémoire de maîtrise, 122 p.**
Cordelier, Annie. Productions émaillées des usines de Fesches-le-Chatel (Doubs) de 1860 à 1950 : analyse des décors. - Besançon : Faculté des Lettres, 1986, mémoire de maîtrise, 122 p.
- **Jambe, Georges. L'industrie au Pays de Montbéliard. Une branche importante des productions Japy : l'émail et la fabrication des ustensiles ménagers et d'économie domestique, du XIXe au XXe siècle. Mémoires de la Société d'Emulation de Montbéliard, n°100, 1977.**
Jambe, Georges. L'industrie au Pays de Montbéliard. Une branche importante des productions Japy : l'émail et la fabrication des ustensiles ménagers et d'économie domestique, du XIXe au XXe siècle. In : Mémoires de la Société d'Emulation de Montbéliard, n°100, 1977.
- **Jambe, Georges. Japy et l'effort de guerre 1914-1918 : le casque français de combat. In : Société d'Emulation de Montbéliard, 108, 1985**
Jambe, Georges. Japy et l'effort de guerre 1914-1918 : le casque français de combat. In : Société d'Emulation de Montbéliard, 108, 1985
- **Lardière, Bernard. Japy. Sites et architecture : Franche-Comté, 1993**
Lardière, Bernard. Japy. Sites et architecture : Franche-Comté / Direction régionale des Affaires culturelles de Franche-Comté, Service régional de l'Inventaire ; fotogr. Yves Sancey, Jérôme Mongreville. - Paris : Erti éditeur, 1993. 44 p. : ill. ; 30 cm. (Images du Patrimoine ; 35).
- **Lafaurie-Migeon, Madeleine. Cristel. In : Histoires d'entreprises. - Besançon : Néo Editions, 2007**
Lafaurie-Migeon, Madeleine. Cristel. In : Histoires d'entreprises. - Besançon : Néo Editions, 2007
- **Lamard, Pierre. Histoire d'un capital familial au XIXe siècle : le capital Japy (1777-1910), 1988**
Lamard, Pierre. Histoire d'un capital familial au 19e siècle : le capital Japy (1777-1910). - Belfort : société d'Emulation, 1988, 358 p.
- **Lamard, Pierre. Une entreprise familiale : Japy frères et Cie de 1860 à 1914. - Besançon : Faculté de Lettres, 1978, mémoire de maîtrise, 106 f.**
Lamard, Pierre. Une entreprise familiale : Japy frères et Cie de 1860 à 1914. - Besançon : Faculté de Lettres, 1978, mémoire de maîtrise, 106 f.
- **Lamard, Pierre. Cristel - Fesches-le-Châtel. In : Cilac, n° 34, 1999**
Lamard, Pierre. Cristel - Fesches-le-Châtel. In : Cilac, n° 34, 1999
- **L'Opinion économique et financière : Franche-Comté, 1949.**
L'Opinion économique et financière : Franche-Comté, juillet 1949, n° 2.
- **[Fascicule du bicentenaire de la naissance de Frédéric Japy]. - S.I. : Ets Japy Frères, s.d. [1949], n. p. [20 p.]**
[Fascicule du bicentenaire de la naissance de Frédéric Japy]. - S.I. : Ets Japy Frères, s.d. [1949], n. p. [20 p.]
- **Enquête régionale sur les bâtiments industriels 1979-1981.**
Service régional d'Inventaire de Franche-Comté. Enquête régionale sur les bâtiments industriels 1979-1981.
- **Vinter, E. Histoire des Ets Japy frères depuis leur création jusqu'à nos jours (1777-1943), dactyl., 241 f.**
Vinter, E. Histoire des Ets Japy frères depuis leur création jusqu'à nos jours (1777-1943), dactyl., 241 f.

Témoignages oraux

- **Plan général de la Casserie [partie est : Lafeschotte du Haut].**
Plan général de la Casserie [partie est : Lafeschotte du Haut]. / Auteur inconnu, plan, encre, lavis, échelle 11000, 1912
Lieu de conservation : Archives départementales du Territoire de Belfort, Belfort- Cote du document : 35 J 6 D1/8-6PT

Informations complémentaires

Thématiques : patrimoine industriel du Doubs

Aire d'étude et canton : Pays de Montbéliard (le)

Hydrographie : ruisseau de la Feschotte

Dénomination : usine de petite métallurgie

© Région Bourgogne-Franche-Comté, Inventaire du patrimoine



Atelier de fabrication des pompes. Vue d'ensemble vers l'est.

N° de l'illustration : 20112501203NUC4A

Date : 2011

Auteur : Jérôme Mongreville

Reproduction soumise à autorisation du titulaire des droits d'exploitation

© Région Bourgogne-Franche-Comté, Inventaire du patrimoine

**Plan-masse et de situation.**

25, Dampierre-les-Bois rue des Etains, lieudit : la Feschotte du Haut

N° de l'illustration : 20132502573NUDA

Date : 2013

Auteur : Mathias Papigny

Reproduction soumise à autorisation du titulaire des droits d'exploitation

© Région Bourgogne-Franche-Comté, Inventaire du patrimoine

**Plan-masse de l'usine en 1939.**

25, Dampierre-les-Bois rue des Etains, lieudit : la Feschotte du Haut

N° de l'illustration : 20142500614NUDA

Date : 2014

Auteur : Mathias Papigny

Reproduction soumise à autorisation du titulaire des droits d'exploitation

© Région Bourgogne-Franche-Comté, Inventaire du patrimoine



Plan-masse de l'usine en 1977. D'après un extrait du plan cadastral.

25, Dampierre-les-Bois rue des Etains, lieudit : la Feschotte du Haut


N° de l'illustration : 20142500615NUDA

Date : 2014

Auteur : Mathias Papigny

Reproduction soumise à autorisation du titulaire des droits d'exploitation

© Région Bourgogne-Franche-Comté, Inventaire du patrimoine



Plan monumental des grandes usines [...]. Usine de Lafeschotte du Haut. Ateliers d'émaillage Japy Frères et Cie [détail].
25, Dampierre-les-Bois rue des Etains, lieudit : la Feschotte du Haut

Source :

Dessin, s.d. [début 20e siècle]. Lieu de conservation : Archives départementales du Territoire de Belfort, Belfort.

Cote : 9 J 1 D 4-7

Lieu de conservation : Archives départementales du Territoire de Belfort, Belfort - Cote du document : 9 J 1 D 4-7

N° de l'illustration : 20122501240NUC4A

Date : 2012

Auteur : Jérôme Mongreville

Reproduction soumise à autorisation du titulaire des droits d'exploitation

© Région Bourgogne-Franche-Comté, Inventaire du patrimoine



[Vue cavalière de l'usine de Lafeschotte].

25, Dampierre-les-Bois rue des Etains, lieudit : la Feschotte du Haut

Source :

Catalogue Japy Frères, 1852. Lieu de conservation : Musée du Château de Montbéliard. Cote : JA-1-DO

Lieu de conservation : Musée du Château de Montbéliard - Cote du document : JA-1-DO

N° de l'illustration : 20122500672NUC2A

Date : 2012

Auteur : Raphaël Favereaux

Reproduction soumise à autorisation du titulaire des droits d'exploitation

© Région Bourgogne-Franche-Comté, Inventaire du patrimoine



Plan général de Lafeschotte-du-Haut.

25, Dampierre-les-Bois rue des Etains, lieudit : la Feschotte du Haut

Source :

Plan, encre, lavis, échelle 1/200, s.d. [fin 19e siècle]. Lieu de conservation : Archives départementales du Territoire de Belfort, Belfort. Cote : 35 J 6 D1/8-9PT

Lieu de conservation : Archives départementales du Territoire de Belfort, Belfort - Cote du document : 35 J 6 D1/8-9PT

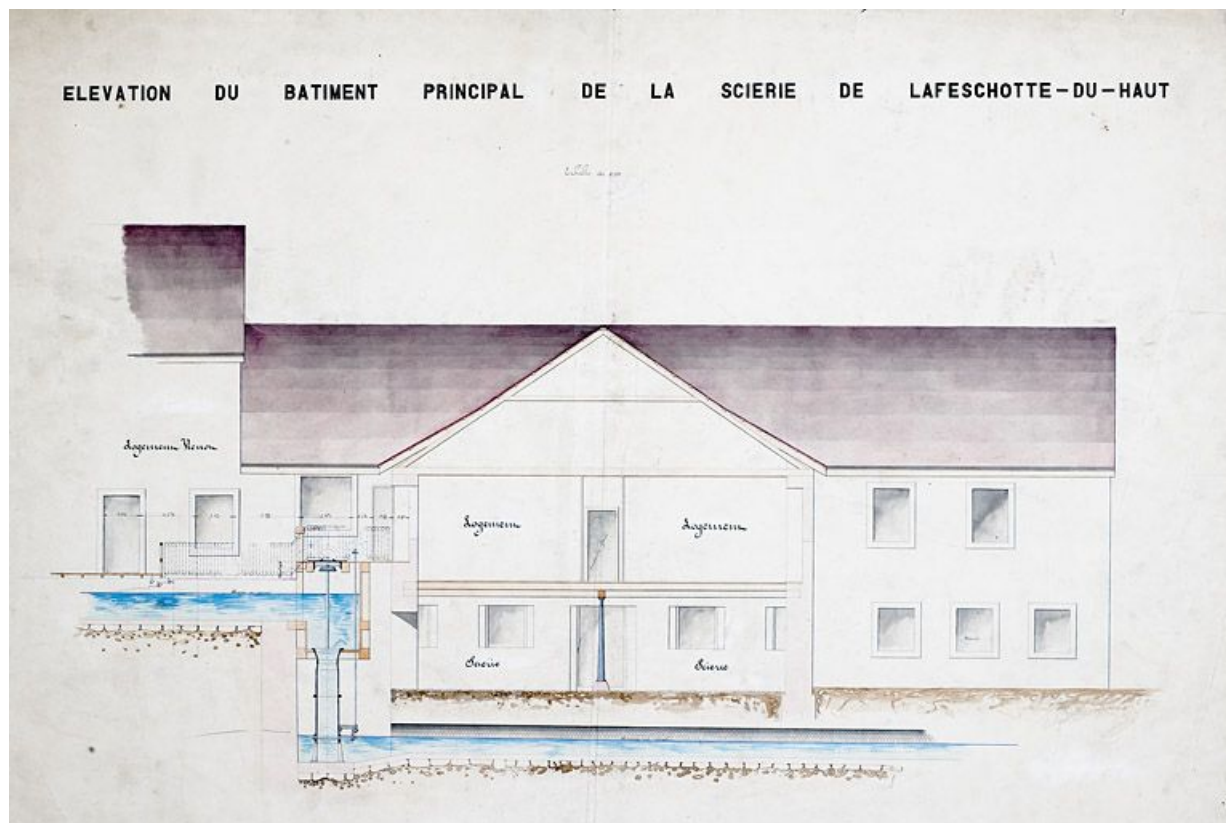
N° de l'illustration : 20122501196NUC4A

Date : 2012

Auteur : Jérôme Mongreville

Reproduction soumise à autorisation du titulaire des droits d'exploitation

© Région Bourgogne-Franche-Comté, Inventaire du patrimoine



Elévation du bâtiment principal de la scierie de la Feschotte du Haut.

25, Dampierre-les-Bois rue des Etains, lieudit : la Feschotte du Haut

Source :

Plan, encre, lavis, échelle 0,03/m, s.d. [fin 19e siècle]. Lieu de conservation : Archives départementales du Territoire de Belfort, Belfort. Cote : 35 J 6 D1/4-80BD

Lieu de conservation : Archives départementales du Territoire de Belfort, Belfort - Cote du document : 35 J 6 D1/4-80BD

N° de l'illustration : 20122501213NUC4A

Date : 2012

Auteur : Jérôme Mongreville

Reproduction soumise à autorisation du titulaire des droits d'exploitation

© Région Bourgogne-Franche-Comté, Inventaire du patrimoine



Plan général de la Casserie [partie est : Lafeschotte du Haut].

25, Dampierre-les-Bois rue des Etains, lieudit : la Feschotte du Haut

Source :

Plan, encre, lavis, échelle 1/1000, 1912. Lieu de conservation : Archives départementales du Territoire de Belfort, Belfort. Cote : 35 J 6 D1/8-6PT

Lieu de conservation : Archives départementales du Territoire de Belfort, Belfort - Cote du document : 35 J 6 D1/8-6PT

N° de l'illustration : 20122501188NUC4A

Date : 2012

Auteur : Jérôme Mongreville

Reproduction soumise à autorisation du titulaire des droits d'exploitation

© Région Bourgogne-Franche-Comté, Inventaire du patrimoine



Vue d'ensemble depuis le nord-ouest en 1981.

25, Dampierre-les-Bois rue des Etains, lieudit : la Feschotte du Haut

N° de l'illustration : 19812500558X

Date : 1981

Auteur : Yves Sancey

Reproduction soumise à autorisation du titulaire des droits d'exploitation

© Région Bourgogne-Franche-Comté, Inventaire du patrimoine



Magasins divers (fournitures générales) en 1981.

25, Dampierre-les-Bois rue des Etains, lieudit : la Feschotte du Haut

N° de l'illustration : 19812500557X

Date : 1981

Auteur : Yves Sancey

Reproduction soumise à autorisation du titulaire des droits d'exploitation

© Région Bourgogne-Franche-Comté, Inventaire du patrimoine



Laboratoire en 1981.

25, Dampierre-les-Bois rue des Etains, lieudit : la Feschotte du Haut

N° de l'illustration : 19812500559X

Date : 1981

Auteur : Yves Sancey

Reproduction soumise à autorisation du titulaire des droits d'exploitation

© Région Bourgogne-Franche-Comté, Inventaire du patrimoine



Magasin industriel en 1981.

25, Dampierre-les-Bois rue des Etains, lieudit : la Feschotte du Haut

N° de l'illustration : 19812500556X

Date : 1981

Auteur : Yves Sancey

Reproduction soumise à autorisation du titulaire des droits d'exploitation

© Région Bourgogne-Franche-Comté, Inventaire du patrimoine



Magasin des fournitures générales et atelier des pompes depuis la voie ferrée 1981.

25, Dampierre-les-Bois rue des Etains, lieudit : la Feschotte du Haut

N° de l'illustration : 19812500560X

Date : 1981

Auteur : Yves Sancey

Reproduction soumise à autorisation du titulaire des droits d'exploitation

© Région Bourgogne-Franche-Comté, Inventaire du patrimoine



Atelier des pompes depuis l'ouest en 1981.

25, Dampierre-les-Bois rue des Etains, lieudit : la Feschotte du Haut

N° de l'illustration : 19812500561X

Date : 1981

Auteur : Yves Sancey

Reproduction soumise à autorisation du titulaire des droits d'exploitation

© Région Bourgogne-Franche-Comté, Inventaire du patrimoine



Atelier des pompes depuis l'est en 1981.

25, Dampierre-les-Bois rue des Etains, lieudit : la Feschotte du Haut

N° de l'illustration : 19812500563X

Date : 1981

Auteur : Yves Sancey

Reproduction soumise à autorisation du titulaire des droits d'exploitation

© Région Bourgogne-Franche-Comté, Inventaire du patrimoine



Vue rapprochée de l'atelier des pompes en 1981.

25, Dampierre-les-Bois rue des Etains, lieudit : la Feschotte du Haut

N° de l'illustration : 19812500564X

Date : 1981

Auteur : Yves Sancey

Reproduction soumise à autorisation du titulaire des droits d'exploitation

© Région Bourgogne-Franche-Comté, Inventaire du patrimoine



Façade nord de l'atelier des pompes en 1981.

25, Dampierre-les-Bois rue des Etains, lieudit : la Feschotte du Haut

N° de l'illustration : 19812500562X

Date : 1981

Auteur : Yves Sancey

Reproduction soumise à autorisation du titulaire des droits d'exploitation

© Région Bourgogne-Franche-Comté, Inventaire du patrimoine



Bief de dérivation sous l'atelier des pompes en 1981.

25, Dampierre-les-Bois rue des Etains, lieudit : la Feschotte du Haut

N° de l'illustration : 19812500565X

Date : 1981

Auteur : Yves Sancey

Reproduction soumise à autorisation du titulaire des droits d'exploitation

© Région Bourgogne-Franche-Comté, Inventaire du patrimoine



Vue intérieure de l'atelier des pompes en 1981.

25, Dampierre-les-Bois rue des Etains, lieudit : la Feschotte du Haut

N° de l'illustration : 19812500566X

Date : 1981

Auteur : Yves Sancey

Reproduction soumise à autorisation du titulaire des droits d'exploitation

© Région Bourgogne-Franche-Comté, Inventaire du patrimoine



Plaque apposée dans l'atelier des pompes en 1981.

25, Dampierre-les-Bois rue des Etains, lieudit : la Feschotte du Haut

N° de l'illustration : 19812500567X

Date : 1981

Auteur : Yves Sancey

Reproduction soumise à autorisation du titulaire des droits d'exploitation

© Région Bourgogne-Franche-Comté, Inventaire du patrimoine



Ateliers d'entretien et de menuiserie depuis le sud-est en 1981.
25, Dampierre-les-Bois rue des Etains, lieudit : la Feschotte du Haut

N° de l'illustration : 19812500568X

Date : 1981

Auteur : Yves Sancey

Reproduction soumise à autorisation du titulaire des droits d'exploitation

© Région Bourgogne-Franche-Comté, Inventaire du patrimoine



Vue depuis l'ouest. Atelier de galvanisation et sa cheminée en 1981.

25, Dampierre-les-Bois rue des Etains, lieudit : la Feschotte du Haut


N° de l'illustration : 19812500569X

Date : 1981

Auteur : Yves Sancey

Reproduction soumise à autorisation du titulaire des droits d'exploitation

© Région Bourgogne-Franche-Comté, Inventaire du patrimoine



Chauderie devant l'atelier de galvanisation en 1981.

25, Dampierre-les-Bois rue des Etains, lieudit : la Feschotte du Haut

N° de l'illustration : 19812500570X

Date : 1981

Auteur : Yves Sancey

Reproduction soumise à autorisation du titulaire des droits d'exploitation

© Région Bourgogne-Franche-Comté, Inventaire du patrimoine



La chaufferie et sa cheminée en 1981.

25, Dampierre-les-Bois rue des Etains, lieudit : la Feschotte du Haut

N° de l'illustration : 19812500571X

Date : 1981

Auteur : Yves Sancey

Reproduction soumise à autorisation du titulaire des droits d'exploitation

© Région Bourgogne-Franche-Comté, Inventaire du patrimoine



Façade nord de l'atelier de galvanisation en 1981.

25, Dampierre-les-Bois rue des Etains, lieudit : la Feschotte du Haut

N° de l'illustration : 19812500572X

Date : 1981

Auteur : Yves Sancey

Reproduction soumise à autorisation du titulaire des droits d'exploitation

© Région Bourgogne-Franche-Comté, Inventaire du patrimoine



Intérieur de l'atelier de polissage en 1981.

25, Dampierre-les-Bois rue des Etains, lieudit : la Feschotte du Haut

N° de l'illustration : 19812500573X

Date : 1981

Auteur : Yves Sancey

Reproduction soumise à autorisation du titulaire des droits d'exploitation

© Région Bourgogne-Franche-Comté, Inventaire du patrimoine



Atelier de fabrication (pots à lait et fûts à bière) en 1981.

25, Dampierre-les-Bois rue des Etains, lieudit : la Feschotte du Haut

N° de l'illustration : 19812500574X

Date : 1981

Auteur : Yves Sancey

Reproduction soumise à autorisation du titulaire des droits d'exploitation

© Région Bourgogne-Franche-Comté, Inventaire du patrimoine



Façade sud de l'atelier de fabrication (pots à lait et fûts à bière) en 1981.

25, Dampierre-les-Bois rue des Etains, lieudit : la Feschotte du Haut

N° de l'illustration : 19812500575X

Date : 1981

Auteur : Yves Sancey

Reproduction soumise à autorisation du titulaire des droits d'exploitation

© Région Bourgogne-Franche-Comté, Inventaire du patrimoine



Quai de chargement jouxtant l'atelier de fabrication (pots à lait et fûts à bière) en 1981.

25, Dampierre-les-Bois rue des Etains, lieudit : la Feschotte du Haut

N° de l'illustration : 19812500576X

Date : 1981

Auteur : Yves Sancey

Reproduction soumise à autorisation du titulaire des droits d'exploitation

© Région Bourgogne-Franche-Comté, Inventaire du patrimoine



Vestiges de l'usine de Lafeschotte du Haut en 1981. Vue depuis le nord-est.

25, Dampierre-les-Bois rue des Etains, lieudit : la Feschotte du Haut

N° de l'illustration : 19812500577X

Date : 1981

Auteur : Yves Sancey

Reproduction soumise à autorisation du titulaire des droits d'exploitation

© Région Bourgogne-Franche-Comté, Inventaire du patrimoine



Vue rapprochée depuis le nord-ouest.

25, Dampierre-les-Bois rue des Etains, lieudit : la Feschotte du Haut

N° de l'illustration : 20112501663NUC4A

Date : 2011

Auteur : Jérôme Mongreville

Reproduction soumise à autorisation du titulaire des droits d'exploitation

© Région Bourgogne-Franche-Comté, Inventaire du patrimoine



Vestiges de l'usine de Lafeschotte du Haut en 1981. Vue depuis le sud-ouest en 1981.

25, Dampierre-les-Bois rue des Etains, lieudit : la Feschotte du Haut

N° de l'illustration : 19812500578X

Date : 1981

Auteur : Yves Sancey

Reproduction soumise à autorisation du titulaire des droits d'exploitation

© Région Bourgogne-Franche-Comté, Inventaire du patrimoine



Vue d'ensemble depuis le nord-ouest.

25, Fesches-le-Châtel

N° de l'illustration : 20122501032NUC4A

Date : 2012

Auteur : Jérôme Mongreville

Reproduction soumise à autorisation du titulaire des droits d'exploitation

© Région Bourgogne-Franche-Comté, Inventaire du patrimoine



Magasin général.

25, Dampierre-les-Bois rue des Etains, lieudit : la Feschotte du Haut

N° de l'illustration : 20122501031NUC4A

Date : 2012

Auteur : Jérôme Mongreville

Reproduction soumise à autorisation du titulaire des droits d'exploitation

© Région Bourgogne-Franche-Comté, Inventaire du patrimoine



Magasin général. Vue de trois quarts arrière.

25, Dampierre-les-Bois rue des Etains, lieudit : la Feschotte du Haut

N° de l'illustration : 20112501184NUC4A

Date : 2011

Auteur : Jérôme Mongreville

Reproduction soumise à autorisation du titulaire des droits d'exploitation

© Région Bourgogne-Franche-Comté, Inventaire du patrimoine



Atelier d'entretien.

25, Dampierre-les-Bois rue des Etains, lieudit : la Feschotte du Haut

N° de l'illustration : 20112501665NUC4A

Date : 2011

Auteur : Jérôme Mongreville

Reproduction soumise à autorisation du titulaire des droits d'exploitation

© Région Bourgogne-Franche-Comté, Inventaire du patrimoine



Magasin industriel est.

25, Dampierre-les-Bois rue des Etains, lieudit : la Feschotte du Haut

N° de l'illustration : 20112501186NUC4A

Date : 2011

Auteur : Jérôme Mongreville

Reproduction soumise à autorisation du titulaire des droits d'exploitation

© Région Bourgogne-Franche-Comté, Inventaire du patrimoine



Atelier de fabrication des pompes. Vue d'ensemble depuis l'est.
25, Dampierre-les-Bois rue des Etains, lieudit : la Feschotte du Haut

N° de l'illustration : 20112501666NUC4A

Date : 2011

Auteur : Jérôme Mongreville

Reproduction soumise à autorisation du titulaire des droits d'exploitation

© Région Bourgogne-Franche-Comté, Inventaire du patrimoine



Atelier de fabrication des pompes. Mur-pignons est.

25, Dampierre-les-Bois rue des Etains, lieudit : la Feschotte du Haut

N° de l'illustration : 20112501181NUC4A

Date : 2011

Auteur : Jérôme Mongreville

Reproduction soumise à autorisation du titulaire des droits d'exploitation

© Région Bourgogne-Franche-Comté, Inventaire du patrimoine



Atelier de fabrication des pompes. Sheds est.

25, Dampierre-les-Bois rue des Etains, lieudit : la Feschotte du Haut

N° de l'illustration : 20112501182NUC4A

Date : 2011

Auteur : Jérôme Mongreville

Reproduction soumise à autorisation du titulaire des droits d'exploitation

© Région Bourgogne-Franche-Comté, Inventaire du patrimoine



Atelier de fabrication des pompes. Travées nord.

25, Dampierre-les-Bois rue des Etains, lieudit : la Feschotte du Haut

N° de l'illustration : 20112501664NUC4A

Date : 2011

Auteur : Jérôme Mongreville

Reproduction soumise à autorisation du titulaire des droits d'exploitation

© Région Bourgogne-Franche-Comté, Inventaire du patrimoine



Enseigne de la marque.

25, Dampierre-les-Bois rue des Etains, lieudit : la Feschotte du Haut

N° de l'illustration : 20112501183NUC4A

Date : 2011

Auteur : Jérôme Mongreville

Reproduction soumise à autorisation du titulaire des droits d'exploitation

© Région Bourgogne-Franche-Comté, Inventaire du patrimoine



Ancienne chaufferie.

25, Dampierre-les-Bois rue des Etains, lieudit : la Feschotte du Haut

N° de l'illustration : 20112501180NUC4A

Date : 2011

Auteur : Jérôme Mongreville

Reproduction soumise à autorisation du titulaire des droits d'exploitation

© Région Bourgogne-Franche-Comté, Inventaire du patrimoine



Atelier de fabrication des pompes. Mur-pignons ouest.

25, Dampierre-les-Bois rue des Etains, lieudit : la Feschotte du Haut

N° de l'illustration : 20112501185NUC4A

Date : 2011

Auteur : Jérôme Mongreville

Reproduction soumise à autorisation du titulaire des droits d'exploitation

© Région Bourgogne-Franche-Comté, Inventaire du patrimoine



Atelier de fabrication des pompes. Vue d'ensemble depuis le sud-est.

25, Dampierre-les-Bois rue des Etains, lieudit : la Feschotte du Haut

N° de l'illustration : 20112501208NUC4A

Date : 2011

Auteur : Jérôme Mongreville

Reproduction soumise à autorisation du titulaire des droits d'exploitation

© Région Bourgogne-Franche-Comté, Inventaire du patrimoine



Atelier de fabrication des pompes. Vue d'ensemble vers l'ouest.
25, Dampierre-les-Bois rue des Etains, lieudit : la Feschotte du Haut

N° de l'illustration : 20112501207NUC4A

Date : 2011

Auteur : Jérôme Mongreville

Reproduction soumise à autorisation du titulaire des droits d'exploitation

© Région Bourgogne-Franche-Comté, Inventaire du patrimoine



Atelier de fabrication des pompes. Vue d'ensemble depuis le nord-ouest.

25, Dampierre-les-Bois rue des Etains, lieudit : la Feschotte du Haut

N° de l'illustration : 20112501204NUC4A

Date : 2011

Auteur : Jérôme Mongreville

Reproduction soumise à autorisation du titulaire des droits d'exploitation

© Région Bourgogne-Franche-Comté, Inventaire du patrimoine



Atelier de fabrication des pompes. Vue plongeante depuis le nord-ouest.

25, Dampierre-les-Bois rue des Etains, lieudit : la Feschotte du Haut

N° de l'illustration : 20112501201NUC4A

Date : 2011

Auteur : Jérôme Mongreville

Reproduction soumise à autorisation du titulaire des droits d'exploitation

© Région Bourgogne-Franche-Comté, Inventaire du patrimoine



Atelier de fabrication des pompes. Vue plongeante vers l'est.

25, Dampierre-les-Bois rue des Etains, lieudit : la Feschotte du Haut

N° de l'illustration : 20112501202NUC4A

Date : 2011

Auteur : Jérôme Mongreville

Reproduction soumise à autorisation du titulaire des droits d'exploitation

© Région Bourgogne-Franche-Comté, Inventaire du patrimoine



Atelier de fabrication des pompes. Détail des poutrelles de la charpente métallique.

25, Dampierre-les-Bois rue des Etains, lieudit : la Feschotte du Haut

N° de l'illustration : 20112501192NUC4A

Date : 2011

Auteur : Jérôme Mongreville

Reproduction soumise à autorisation du titulaire des droits d'exploitation

© Région Bourgogne-Franche-Comté, Inventaire du patrimoine



Atelier de fabrication des pompes. Vue partielle.

25, Dampierre-les-Bois rue des Etains, lieudit : la Feschotte du Haut

N° de l'illustration : 20112501205NUC4A

Date : 2011

Auteur : Jérôme Mongreville

Reproduction soumise à autorisation du titulaire des droits d'exploitation

© Région Bourgogne-Franche-Comté, Inventaire du patrimoine



Atelier de fabrication des pompes. Vue partielle.

25, Dampierre-les-Bois rue des Etains, lieudit : la Feschotte du Haut

N° de l'illustration : 20112501206NUC4A

Date : 2011

Auteur : Jérôme Mongreville

Reproduction soumise à autorisation du titulaire des droits d'exploitation

© Région Bourgogne-Franche-Comté, Inventaire du patrimoine



Atelier de fabrication. Corps de pompes en cours de séchage.

25, Dampierre-les-Bois rue des Etains, lieudit : la Feschotte du Haut

N° de l'illustration : 20112501189NUC4A

Date : 2011

Auteur : Jérôme Mongreville

Reproduction soumise à autorisation du titulaire des droits d'exploitation

© Région Bourgogne-Franche-Comté, Inventaire du patrimoine



Atelier de fabrication. Portiques de séchage des corps de pompes.

25, Dampierre-les-Bois rue des Etains, lieudit : la Feschotte du Haut

N° de l'illustration : 20112501190NUC4A

Date : 2011

Auteur : Jérôme Mongreville

Reproduction soumise à autorisation du titulaire des droits d'exploitation

© Région Bourgogne-Franche-Comté, Inventaire du patrimoine



Séchage de pièces.

25, Dampierre-les-Bois rue des Etains, lieudit : la Feschotte du Haut

N° de l'illustration : 20112501187NUC4A

Date : 2011

Auteur : Jérôme Mongreville

Reproduction soumise à autorisation du titulaire des droits d'exploitation

© Région Bourgogne-Franche-Comté, Inventaire du patrimoine



Séchage de pièces.

25, Dampierre-les-Bois rue des Etains, lieudit : la Feschotte du Haut

N° de l'illustration : 20112501188NUC4A

Date : 2011

Auteur : Jérôme Mongreville

Reproduction soumise à autorisation du titulaire des droits d'exploitation

© Région Bourgogne-Franche-Comté, Inventaire du patrimoine



Atelier de fabrication des pompes. Partie nord.

25, Dampierre-les-Bois rue des Etains, lieudit : la Feschotte du Haut

N° de l'illustration : 20112501200NUC4A

Date : 2011

Auteur : Jérôme Mongreville

Reproduction soumise à autorisation du titulaire des droits d'exploitation

© Région Bourgogne-Franche-Comté, Inventaire du patrimoine



Machine double à fraiser Somua et tours horizontaux américains Potter et Johnston (hors-service).

25, Dampierre-les-Bois rue des Etains, lieudit : la Feschotte du Haut

N° de l'illustration : 20112501194NUC4A

Date : 2011

Auteur : Jérôme Mongreville

Reproduction soumise à autorisation du titulaire des droits d'exploitation

© Région Bourgogne-Franche-Comté, Inventaire du patrimoine



Tours horizontaux américains Potter et Johnston (hors-service).
25, Dampierre-les-Bois rue des Etains, lieudit : la Feschotte du Haut

N° de l'illustration : 20112501195NUC4A

Date : 2011

Auteur : Jérôme Mongreville

Reproduction soumise à autorisation du titulaire des droits d'exploitation

© Région Bourgogne-Franche-Comté, Inventaire du patrimoine



Machine à percer.

25, Dampierre-les-Bois rue des Etains, lieudit : la Feschotte du Haut

N° de l'illustration : 20112501196NUC4A

Date : 2011

Auteur : Jérôme Mongreville

Reproduction soumise à autorisation du titulaire des droits d'exploitation

© Région Bourgogne-Franche-Comté, Inventaire du patrimoine



Machine multiple à percer Natco.

25, Dampierre-les-Bois rue des Etains, lieudit : la Feschotte du Haut

N° de l'illustration : 20112501197NUC4A

Date : 2011

Auteur : Jérôme Mongreville

Reproduction soumise à autorisation du titulaire des droits d'exploitation

© Région Bourgogne-Franche-Comté, Inventaire du patrimoine



Perceuse multiple à colonne André Citroën.

25, Dampierre-les-Bois rue des Etains, lieudit : la Feschotte du Haut

N° de l'illustration : 20112501198NUC4A

Date : 2011

Auteur : Jérôme Mongreville

Reproduction soumise à autorisation du titulaire des droits d'exploitation

© Région Bourgogne-Franche-Comté, Inventaire du patrimoine



Perceuse multiple à colonne André Citroën. Vue de trois quarts.

25, Dampierre-les-Bois rue des Etains, lieudit : la Feschotte du Haut


N° de l'illustration : 20112501199NUC4A

Date : 2011

Auteur : Jérôme Mongreville

Reproduction soumise à autorisation du titulaire des droits d'exploitation

© Région Bourgogne-Franche-Comté, Inventaire du patrimoine



Chariot de transport et tour horizontal américain Potter et Johnston.

25, Dampierre-les-Bois rue des Etains, lieudit : la Feschotte du Haut

N° de l'illustration : 20112501191NUC4A

Date : 2011

Auteur : Jérôme Mongreville

Reproduction soumise à autorisation du titulaire des droits d'exploitation

© Région Bourgogne-Franche-Comté, Inventaire du patrimoine



Charrette de transport des pièces.

25, Dampierre-les-Bois rue des Etains, lieudit : la Feschotte du Haut

N° de l'illustration : 20112501193NUC4A

Date : 2011

Auteur : Jérôme Mongreville

Reproduction soumise à autorisation du titulaire des droits d'exploitation

© Région Bourgogne-Franche-Comté, Inventaire du patrimoine