


## CHANCELLERIE, CHAPELLE

Bourgogne-Franche-Comté, Doubs  
Montbéliard  
cour du Château

Dossier IA00048813 réalisé en  
1986

Auteur(s) : Bernard Ducouret



### Historique

1453, première mention d'un chancelier à Montbéliard, bâtiment abritant ses services édifié à une époque indéterminée, l'étage de soubassement servait de corps de garde ; vers 1810 remplacé en préservant l'étage de soubassement par une chapelle pour le dépôt de mendicité sur les plans de Strolz, ingénieur des ponts et chaussées ; mais les travaux furent suspendus le 22 décembre 1813 : la façade ne sera jamais construite ; en 1817, projet non réalisé par l'architecte Elmerich pour agrandir cette chapelle afin d'y installer l'église catholique ; abritant aujourd'hui le restaurant municipal elle a été très modifiée

**Période(s) principale(s)** : 1er quart 19e siècle

**Auteur(s) de l'oeuvre** :

Strolz (ingénieur des Ponts et Chaussées, attribution par source)

### Éléments descriptifs

**Murs** : pierre, moellon, enduit

**Toit** : tuile plate

**Étages** : 1 vaisseau

**Couvrement** : voûte en berceau

**Élévation** : élévation ordonnancée sans travées

**Type(s) de couverture** : toit à longs pans ; toit à longs pans pignon couvert

### Sources documentaires

#### Bibliographie

- Les sources documentaires sont consultables dans le dossier numérisé, accessible dans la rubrique "Informations complémentaires".

### Informations complémentaires

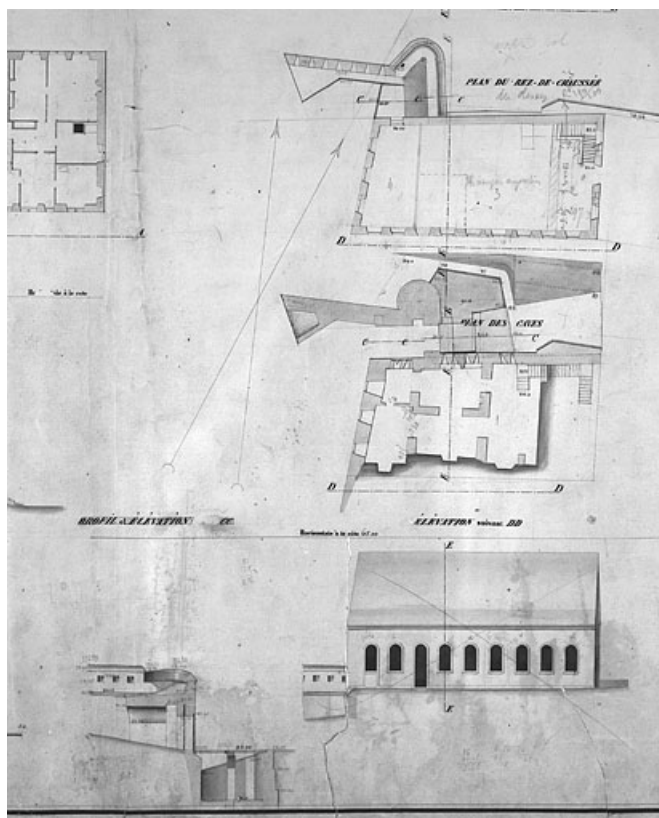
- Voir le dossier initial numérisé : <https://patrimoine.bourgognefranche-comte.fr/gtrudov/IA00048813/index.htm>

**Éléments remarquables** : campanile

**Aire d'étude et canton** : Montbéliard centre

**Dénomination** : chancellerie, chapelle

© Région Bourgogne-Franche-Comté, Inventaire du patrimoine



**Atlas des bâtiments militaires [... détail de la feuille 5 : chapelle H], 1837.**  
25, Montbéliard cour du Château

**Source :**

**Dessin lavé, 1837, échelle 1:200, par Le Blanc (ingénieur militaire). Lieu de conservation : Archives départementales du Doubs, Besançon. Cote : 12 J 64**

Lieu de conservation : Archives départementales du Doubs, Besançon - Cote du document : 12 J 64


N° de l'illustration : 19872500255V

Date : 1987

Auteur : Jérôme Mongreville

Reproduction soumise à autorisation du titulaire des droits d'exploitation

© Région Bourgogne-Franche-Comté, Inventaire du patrimoine



**Atlas des bâtiments militaires [... détail de la feuille 5 : coupe de la chapelle H], 1837.**  
25, Montbéliard cour du Château

**Source :**

**Dessin lavé, 1837, échelle 1:200, par Le Blanc (ingénieur militaire). Lieu de conservation : Archives départementales du Doubs, Besançon. Cote : 12 J 64**

Lieu de conservation : Archives départementales du Doubs, Besançon - Cote du document : 12 J 64


N° de l'illustration : 19872500254V

Date : 1987

Auteur : Jérôme Mongreville

Reproduction soumise à autorisation du titulaire des droits d'exploitation

© Région Bourgogne-Franche-Comté, Inventaire du patrimoine



Plan, coupes et élévation d'une église [...], 1817.

25, Montbéliard cour du Château

**Source :**

**Dessin lavé, 1817, échelle 1:100, par Elmerich (architecte). Lieu de conservation : Archives départementales du Doubs, Besançon. Cote : 398 O 2**

Lieu de conservation : Archives départementales du Doubs, Besançon - Cote du document : 398 O 2


N° de l'illustration : 19872500241X

Date : 1987

Auteur : Jérôme Mongreville

Reproduction soumise à autorisation du titulaire des droits d'exploitation

© Région Bourgogne-Franche-Comté, Inventaire du patrimoine



**Salle est de l'étage de soubassement.**

25, Montbéliard cour du Château

N° de l'illustration : 19872501055V

Date : 1987

Auteur : Jérôme Mongreville

Reproduction soumise à autorisation du titulaire des droits d'exploitation

© Région Bourgogne-Franche-Comté, Inventaire du patrimoine



**Enfilade de portes côté nord, prise de la salle est.**  
25, Montbéliard cour du Château

N° de l'illustration : 19872501056V

Date : 1987

Auteur : Jérôme Mongreville

Reproduction soumise à autorisation du titulaire des droits d'exploitation

© Région Bourgogne-Franche-Comté, Inventaire du patrimoine